

Kopie elektronického dokumentu

Statutární město Ostrava
magistrát

Vaše značka:

Ze dne:

Č. j.: SMO/189225/22/MJ/BaN

Sp. zn.:

Vyřizuje:

Telefon:

E-mail:

Datum: 05.04.2022

smoves63220b

ÚŘAD MĚSTSKÉHO OBVODU
MORAVSKÁ OSTRAVA A PŘÍVOZ

- 5 - 04 - 2022

Doslo MOaP 031310 22

Č. j. 722. A/10

Poč. listů 1. Příl. 1

Čís. dopor. /

Zpracoval: [redacted]

Ukl. znak

Statutární město Ostrava
Městský obvod Moravská Ostrava a Přívoz
Náměstí Dr. E. Beneše 555/6
702 00 Ostrava

Žádost o stanovisko ke vkladu pozemků do základního kapitálu

Vážení,

žádáme Vás tímto o stanovisko k žádosti Dopravního podniku Ostrava a.s. (dále DPO), Poděbradova 494/2, 702 00 Ostrava, IČO: 619 74 757 o nepeněžitý vklad níže uvedených nemovitých věcí do základního kapitálu společnosti.

Předmětné nemovité věci užívá DPO k provozování veřejné dopravy – dražní i silniční na území města Ostravy. Jedná se převážně o pozemky užívané pro provozování dražní tramvajové a trolejbusové dopravy, a to pod tramvajovou tratí a stavby tramvajových drah (tramvajové tratě, nástupiště, mosty).

Pozemky ve vlastnictví statutárního města Ostravy, nesvěřené městskému obvodu

- pozemek parc.č. 3550/21
- pozemek parc.č. 3589/46
- pozemek parc.č. 3589/49
- pozemek parc.č. 3589/54

vše v k.ú. Moravská Ostrava, obec Ostrava.

S odvoláním na odst. 2, čl. 37 Obecně závazné vyhlášky č. 14/2013, Statut města Ostravy Vás žádáme o stanovisko rady Vašeho městského obvodu ke vkladu uvedených pozemků do základního kapitálu společnosti DPO.

Pozemek ve vlastnictví statutárního města Ostravy, svěřený městskému obvodu

- pozemek p.č.st. 2582 v k.ú. Přívoz, obec Ostrava.

V souladu s čl. 7 odst. (4) OZV č. 14/2013, Statut města Ostravy Vás žádáme o zaslání stanoviska zastupitelstva Vašeho městského obvodu ke vkladu pozemku svěřeného Vašemu městskému obvodu do základního kapitálu společnosti DPO a zároveň o stanovisko k jeho odejmutí Vašemu městskému obvodu dle čl. 37, odst. (2) OZV č. 14/2013, Statut města Ostravy.

Dále Vás žádáme o doplňující informace ke svěřenému pozemku, jsou nezbytné ke zpracování materiálu, který bude předložen k rozhodnutí orgánům města, a to:


- zda je pozemek zastavěný či nikoli, včetně sdělení všech jeho součástí a příslušenství, sdělit všechny inženýrské sítě, zaslat zákresy jejich trasy - v souladu s § 506 a § 510 OZ), **sdělit i negativní sdělení**
- zda na pozemku vážnou závadu a jaké - nájmy, výpůjčky, věcná břemena i budoucí, tedy vše, co znehodnocuje pozemek, vše vypsát nebo sdělit, že je pozemek bez závad (§ 1107 OZ).

V případě, že rada nebo zastupitelstvo městského obvodu vydá **nesouhlasné stanovisko**, žádáme Vás o **zdůvodnění nesouhlasu**.

Žádáme Vás o předložení žádosti na nejbližší jednání rady či zastupitelstva městského obvodu.

S pozdravem

(otisk razítka)


vedoucí oddělení evidence a převodu nemovitých věcí
na základě zmocnění vedoucím odboru majetkového

Přílohy:

Žádost DPO

Výpisy z listu vlastnictví

Územní informace, letecké snímky

Statutární město Ostrava magistrát - odbor majetkový		DOPRAVNÍ PODNIK OSTRAVA		Dopravní podnik Ostrava a.s. Poděbradova 494/2 702 00 Ostrava, Moravská Ostrava IČ: 619 74 767, DIČ: CZ61974767 T 59 740 1111; www.dpo.cz	
ZPRACOVÁNÍ	11 -03- 2022	POPOR.		KOPIE ELEKTRONICKÉHO DOKUMENTU	
UKL. ZN.	5	LISTY	7	Statutární město Ostrava odbor majetkový Prokešovo nám. 8 PSC: 729 30 Ostrava na vědomí: [redacted] ID datové schránky: 5zubv7w	
SMO/142732/22/MJ/Cech		smovee8322c0e4		Datum: 09. 03. 2022	

Žádost o zvýšení základního kapitálu společnosti Dopravní podnik Ostrava a.s.

Dopravní podnik Ostrava a.s. si Vás tímto dovoluje oslovit, jako svého jediného akcionáře, s žádostí o provedení zvýšení základního kapitálu společnosti.

V návaznosti na žádost jediného akcionáře realizovat projekt „Rozvoj vodíkové mobility v DPO“ udělený dne 16. 6. 2020, žádáme o zvýšení základního kapitálu společnosti peněžitým vkladem ve výši 14.100.000,- Kč, tyto finanční prostředky se zavázal Statutárnímu městu Ostrava poskytnout Moravskoslezský kraj, a dále peněžitým vkladem Statutárního města Ostrava v adekvátní výši, to vše za účelem realizace uvedeného projektu.

Dále žádáme o zvýšení základního kapitálu společnosti nepeněžitým vkladem o nemovitosti, které užívá DPO k zajištění předmětu své činnosti, tedy provozování veřejné dopravy – drážní i silniční na území města Ostravy.

Jedná se převážně o nemovitosti užívané pro provozování drážní tramvajové a trolejbusové dopravy, a to pozemky pod tramvajovou tratí a o stavby tramvajových drah (tramvajové tratě, nástupiště, mosty) a stavby trolejbusových drah (trolejbusové tratě a měnírny). Tyto nemovitosti v současné době vlastní Statutární město Ostrava.

S ohledem na platnou legislativu, zejména zákon č. 89/2012 Sb., občanský zákoník a zákon č. 183/2006 Sb., o územním plánování a stavebním řádu (stavební zákon) je pro Dopravní podnik Ostrava a.s. nezbytné nabýt vlastnické právo k předmětným nemovitostem.

Jedná se o následující nemovitosti:

I.
Pozemky

- p. p. č. 371/93, ostatní plocha, dráha, v k. ú. Hrabůvka
pozemek pod tramvajovou tratí
úsek Hrabůvka kruhový objezd – Dubina Interspar
- p. p. č. 371/53, ostatní plocha, ostatní komunikace, v k. ú. Hrabůvka

strana 1/8

Registrace: Obchodní rejstřík Krajského soudu v Ostravě, sp. zn. B 1104
Statutární město Ostrava je jediným akcionářem Dopravního podniku Ostrava a.s.

Dopravní podnik Ostrava a.s.

- pozemek pod tramvajovou tratí
úsek Hrabůvka kruhový objezd – Dubina Interspar
- p. p. č. 371/95, ostatní plocha, dráha, v k. ú. **Hrabůvka**
pozemek pod tramvajovou tratí
úsek Hrabůvka kruhový objezd – Dubina Interspar
 - p. p. č. 412/14, ostatní plocha, dráha, v k. ú. **Hrabůvka**
pozemek pod tramvajovou tratí
úsek Hrabůvka kruhový objezd – Dubina Interspar
 - p. p. č. 203/5, ostatní plocha, dráha, v k. ú. **Hrabůvka**
pozemek pod tramvajovou tratí
úsek zastávka Hulvácká – Hrabůvka kruhový objezd
 - p. p. č. 936/25, ostatní plocha, dráha, v k. ú. **Hrabůvka**
pozemek pod tramvajovou tratí
úsek zastávka Provaznická – Hrabůvka kruhový objezd
 - p. p. č. 80/2, ostatní plocha, dráha, v k. ú. **Hrabůvka** (svěřená správa Městský obvod Ostrava Jih)
pozemek pod tramvajovou tratí
úsek zastávka Provaznická – Hrabůvka kruhový objezd
 - p. p. č. 938, ostatní plocha, ostatní komunikace, v k. ú. **Hrabůvka**
pozemek pod tramvajovou tratí
úsek zastávka Provaznická – Hrabůvka kruhový objezd
 - p. p. č. 468/10, ostatní plocha, dráha, v k. ú. **Hrabůvka** (svěřená správa Městský obvod Ostrava Jih)
pozemek pod tramvajovou tratí
úsek zastávka Provaznická – Hrabůvka kruhový objezd
 - p. č. 468/8, ostatní plocha, dráha, v k. ú. **Hrabůvka** (svěřená správa Městský obvod Ostrava Jih)
pozemek pod tramvajovou tratí
úsek zastávka Provaznická – Hrabůvka kruhový objezd
 - p. č. 468/7, ostatní plocha, dráha, v k. ú. **Hrabůvka** (svěřená správa Městský obvod Ostrava Jih)
pozemek pod tramvajovou tratí
úsek zastávka Provaznická – Hrabůvka kruhový objezd
 - p. p. č. 798/2, ostatní plocha, dráha, v k. ú. **Hrabůvka**
pozemek pod tramvajovou tratí
úsek zastávka most Čs. armády – zastávka Provaznická
 - p. p. č. 119/8, ostatní plocha, dráha, v k. ú. **Hrabůvka**
pozemek pod tramvajovou tratí
úsek zastávka most Čs. armády – zastávka Provaznická

Dopravní podnik Ostrava a.s.

- **p. č. 1441/5**, ostatní plocha, dráha, v k. ú. **Vítkovice** (svěřená správa Městský obvod Vítkovice)
pozemek pod tramvajovou tratí
úsek zastávka most Čs. armády – zastávka Provaznická
- **p. č. 3550/21**, ostatní plocha, ostatní komunikace, k. ú. **Moravská Ostrava**
pozemek pod tramvajovou tratí – ul. Nádražní
Smlouva o výpůjčce ev. č. 0744/2016/MJ, č. DOD20150188
- **p. č. 3589/46**, ostatní plocha, ostatní komunikace, k. ú. **Moravská Ostrava**
pozemek pod tramvajovým nástupištěm – tramvajová zastávka Karolina
Smlouva o výpůjčce ev. č. 2785/2013/MJ, DOD20130207
- **p. č. 3589/54**, ostatní plocha, ostatní komunikace, k. ú. **Moravská Ostrava**
pozemek pod tramvajovým nástupištěm – tramvajová zastávka Karolina
Smlouva o výpůjčce ev. č. 2785/2013/MJ, DOD20130207
- **p. č. 3589/49**, ostatní plocha, ostatní komunikace, k. ú. **Moravská Ostrava**
pozemek pod tramvajovým nástupištěm – tramvajová zastávka Karolina
Smlouva o výpůjčce ev. č. 2785/2013/MJ, DOD20130207
- **p. p. č. 136/5**, ostatní plocha, dráha, v k. ú. **Zábřeh nad Odrou**
pozemek pod tramvajovou tratí – ul. Plzeňská
Smlouva o výpůjčce ev. č. 2640/2018/MJ, č. DOD20180066
- **p. p. č. 612/75**, ostatní plocha, dráha, v k. ú. **Zábřeh nad Odrou**
pozemek pod tramvajovou tratí – ul. Plzeňská
Smlouva o výpůjčce ev. č. 2640/2018/MJ, č. DOD20180066
- **p. p. č. 612/141**, ostatní plocha, dráha o výměře 2046 m² v k. ú. **Zábřeh nad Odrou**
pozemek pod tramvajovou tratí a nástupištěm – zastávka Kpt. Vajdy
Jedná se o pozemek oddělený z pozemku p. p. č. 612/18, ostatní plocha, ostatní komunikace
geometrickým plánem č. 3754-291/2021 vyhotoveným pro k. ú. Zábřeh nad Odrou.
Smlouva o výpůjčce ev. č. 2490-2014/MJ, DOD20140197
- **p. p. č. 654/306**, ostatní plocha, dráha v k. ú. **Zábřeh nad Odrou**
pozemek pod tramvajovou tratí
Jedná se o pozemek oddělený z pozemku p. p. č. 654/152, ostatní plocha, ostatní komunikace (svěřená
správa městský obvod Ostrava-Jih) geometrickým plánem č. č. 3754-291/2021 vyhotoveným pro k. ú.
Zábřeh nad Odrou.
- **p. p. č. 654/304**, ostatní plocha, dráha v k. ú. **Zábřeh nad Odrou**
pozemek pod tramvajovou tratí
Jedná se o pozemek oddělený z pozemku p. p. č. 654/153, ostatní plocha, ostatní komunikace
geometrickým plánem č. č. 3754-291/2021 vyhotoveným pro k. ú. Zábřeh nad Odrou.
- **p. p. č. 654/308**, ostatní plocha, dráha v k. ú. **Zábřeh nad Odrou**
pozemek pod tramvajovou tratí

■ Dopravní podnik Ostrava a.s.

Jedná se o pozemek oddělený z pozemku p. p. č. 654/2, ostatní plocha, ostatní komunikace geometrickým plánem č. č. 3754-291/2021 vyhotoveným pro k. ú. Zábřeh nad Odrou.

- p. č. st. 3479, zastavěná plocha a nádvoří v k. ú. **Mariánské Hory** (měnirna Hulváky)
součástí pozemku je budova bez čísla popisného nebo evidenčního, garáž (fakticky se jedná o měnirnu MHD (SO 03)
Smlouva o výpůjčce ev. č. 1751/2015/MJ, č. DOD20150072
- p. p. č. 248/10, ostatní plocha, jiná plocha v k. ú. **Mariánské Hory**
pozemek u měnirny MHD
Smlouva o výpůjčce ev. č. 1751/2015/MJ, č. DOD20150072
- p. p. č. 248/11, ostatní plocha, jiná plocha v k. ú. **Mariánské Hory**
pozemek vedle měnirny MHD
Smlouva o výpůjčce ev. č. 1751/2015/MJ, č. DOD20150072
- p. č. 5986/1, ostatní plocha, dráha v k. ú. **Slezská Ostrava**
pozemek pod tramvajovou tratí (Terminál Hranečnick)
Smlouva o výpůjčce ev. č. 2239/2015/MJ, č. DOD20150135
- p. č. 3750/6, ostatní plocha, jiná plocha o výměře 45 m² v k. ú. **Svinov**
(svěřená správa Městský obvod Svinov)
pozemek pod nabíjecí stanicí elektrobusů
Jedná se o pozemek vzniklý z části o velikosti 42 m² oddělené z pozemku p. č. 3750/5 a z části o velikosti 3 m² oddělené z pozemku p. č. 3778/10 vše v k. ú. Svinov na základě geometrického plánu č. 2864-127/2018 vyhotoveného pro k. ú. Svinov.
- p. č. st. 2582, zastavěná plocha a nádvoří v k. ú. **Přívoz**
pozemek pod měnirnou v Sadě Boženy Němcové
Měnirna, tj. budova bez čísla popisného nebo evidenčního, stavba technického vybavení, stojící na pozemku p. č. st. 2582 v k. ú. Přívoz je ve vlastnictví DPO.
- p. č. 79/4, ostatní plocha, jiná plocha o výměře 278 m², vzniklá sloučením dílu „d“ o výměře 199 m² odděleného z pozemku p. č. 79/1, ostatní plocha, manipulační plocha a dílu „c“ o výměře 79 m² odděleného z pozemku p. č. 78, ostatní plocha, manipulační plocha vše v k. ú. Slezská Ostrava na základě geometrického plánu č. 4646-66/2021 vyhotoveného pro k. ú. Slezská Ostrava.
Jedná se o pozemek pod tramvajovým nástupištěm – zastávka U Hradu.
- p. č. 3635/20, ostatní plocha, jiná plocha o výměře 290 m², vzniklá sloučením dílu „a“ o výměře 154 m² odděleného z pozemku p. č. 3635/1, ostatní plocha, manipulační plocha a dílu „b“ o výměře 136 m² odděleného z pozemku p. č. 3635/8, ostatní plocha, jiná plocha vše v k. ú. Slezská Ostrava na základě geometrického plánu č. 4646-66/2021 vyhotoveného pro k. ú. Slezská Ostrava.
Jedná se o pozemek pod tramvajovým nástupištěm – zastávka U Hradu.

Dopravní podnik Ostrava a.s.

II.

- 2 ks tramvajových nástupišť na tramvajové zastávce Karolina na pozemku p. č. 3589/46, p. č. 3589/54, p. č. 3589/49 v k. ú. Moravská Ostrava. Součástí tramvajových nástupišť jsou mimo jiné nástupní plochy vč. obrubníků, přístupové rampy, zábradlí, 2 ks přístřešků pro cestující, dopravní ostrůvky před nástupišti.
Smlouva o výpůjčce ev. č. 2785/2013/MJ, DOD20130207
- tramvajový drážní most ev. č. 5-022 přes ul. Rudnou, který je umístěn nad pozemky p. p. č. 1226/5, p. p. č. 1226/6 a p. p. č. 1226/1 v k. ú. Zábřeh nad Odrou
Smlouva o výpůjčce ev. č. 2640/2018/MJ, č. DOD20180066
- tramvajový drážní most ev. č. 5-023 přes trať Českých drah, a.s. a trať Dopravního podniku Ostrava a.s., který je umístěn nad pozemky p. p. č. 1149/6 a p. p. č. 1149/2 v k. ú. Zábřeh nad Odrou
Smlouva o výpůjčce ev. č. 2640/2018/MJ, č. DOD20180066.
- 2 ks tramvajového nástupiště zastávky Kpt. Vajdy vč. jejich součástí v k. ú. Zábřeh nad Odrou
Tramvajová nástupiště se nacházejí na pozemku p. p. č. 612/141 odděleném z pozemku p. p. č. 612/18, ostatní plocha, ostatní komunikace geometrickým plánem č. 3754-291/2021 vyhotoveným pro k. ú. Zábřeh nad Odrou
Každé nástupiště je tvořeno zámkovou dlažbou tl. 80 mm, signálním pásem šířky 0,8 z reliéfní zámkové dlažby, bezpečnostním pásem šířky 0,54 m (obrubník + červená dlažba), šesti modulovým přístřeškem o výšce 2,7 m a délce 8,2 m, 2 ks odpadkových košů a zábradlím zastávky o výšce 1,1 m z profilu 60x60x3mm a délce levé 70,63 m, pravé 52,17 m a chodeckým koridorem ze živice šířky 3 m.

Stavební objekty realizované v rámci stavby „Přestupní uzel Hulváky, 1. etapa“

k. ú. Mariánské Hory:

- SO 03.1 Přípojka splaškové kanalizace – měnírna MHD, na pozemcích p. p. č. 248/3, p. p. č. 248/5, p. p. č. 248/1, p. p. č. 743/1
- SO 03.2 Přípojka vodovodu – měnírna MHD na pozemcích p. p. č. 248/3, p. p. č. 248/1, p. p. č. 743/1
- SO 03.3 Přípojka NN na pozemcích p. p. č. 248/3, p. p. č. 248/5
- SO 03.4 Hromosvod na pozemku p. p. č. 248/3
- IO 11 Trakční kabelové vedení v pozemcích:
Z nové trakční měnírny jsou vyvedeny dvě trasy kabelů pro napájení dvou trakčních úseků.
Trasa 150 m – pozemek p. p. č. 248/3, 248/5, 248/4, 243/2, 743/6, 62/1, 981/7, 981/10, 981/2 v k. ú. Mariánské Hory.
Trasa 310 m – pozemek p. p. č. 248/1, 743/1, 224/1, 224/92 v k. ú. Mariánské Hory.
- IO 19 Oplocení měnírny na pozemku p. p. č. 248/10 a p. p. č. 248/11 oba v k. ú. Mariánské Hory

k. ú. Hulváky:

- IO 14 Trolejové vedení - přeložka

Dopravní podnik Ostrava a.s.

Jedná se o 28 nově vybudovaných trakčních stožárů a 578 m trolejového vedení na lanových převěsech, včetně jedné elektrické a jedné sjezdové výhybky.

stožár č.	na parcele č.
2	354/15
3	223/2
4	248
5	223/1
6	230
7	229
8	283/1
9	234
10	283/2
11	405/2
12	405/1
13	354/44
14	354/31
15	354/21
16	354/19
17	1131/4
18	354/39
19	354/19
20	1131/3
21	354/41
22	269/2
23	1131/2
24	1131/2
25	405/1
26	1131/2
27	405/1
28	1434/1
29	1434/1

Smlouva o výpůjčce ev. č. 1751/2015/MJ, č. DOD20150072

Samostatné stavební objekty v k. ú. Moravská Ostrava (Trolejbusová trať ul. Porážková)

- SO 443 Úpravy pro vybudování trolejové tratě – ul. Porážková
- SO 444 Úpravy pro vybudování trolejbusové tratě – jižní rampa ul. Českobratrská a ul. Janáčkova
- SO 445 Podmínky pro vedení trakčních trolejbusových kabelů DPO a.s.
- SO 601 Zarážedlo na tramvajové koleji
- SO 705 Sociální zařízení DPO na pozemku p. č. 4246/14

na pozemcích p. č.: 1319/4, 1319/9, 1324/1, 1329/11, 1800/1, 1800/2, 1800/3, 1800/14, 1800/57, 1800/59, 1800/60, 1800/62, 1869, 1884/1, 1888/1, 1888/2, 1888/6, 1901/1, 1901/2, 1931, 1959, 1960/1,

Dopravní podnik Ostrava a.s.

1960/4, 3558/1, 3560/2, 3560/3, 3561/1 3561/6, 3561/12, 3564, 3565/1, 3566/1, 3566/2, 3566/3, 3569, 3576/1, 3576/2 vše v k. ú. Moravská Ostrava.

Smlouva o výpůjčce ev. č. 2784/2013/MJ, DOD20130208

Samostatné stavební objekty v k. ú. Moravská Ostrava (Trolejbusová trať – 1. etapa, Nová Karolina)

- SO I.R.213 Stavební připravenost pro trolejbusovou trať (stavba Nová Karolina Ostrava – 1. etapa) na pozemcích p. č.: 276/1, 3372/20, 3378, 3380/1, 3380/13, 3380/28, 3457/1, 4246/9, 4246/12, 4246/13, 4246/14 vše v k. ú. Moravská Ostrava.

Součástí uvedených stavebních objektů jsou také trakční stožáry se základy a samotné základy, trasy pro kabelové vedení sestavené z multikanálů a kabelových komor.

Smlouva o výpůjčce ev. č. 2788/2013/MJ, DOD20130209

Samostatné stavební objekty v k. ú. Moravská Ostrava (Zemnicí pole měničny na ul. Kolejní, 18 trolejbusových trakčních stožárů, trakční trolejbusové kabely):

- SO 411 Rekonstrukce zemnicího pole měničny DPO a.s.
- SO 441 Úprava pro vybudování trolejbusové trati
- SO 442 Podmínky pro vedení trakčních trolejbusových kabelů DPO a.s. (stavba Nová Karolina – Prodloužená ul. Porážková)

na pozemcích p. č.: 293/1, 297/1, 297/4, 297/10, 297/26, 97/28, 1800/1, 1800/56, 3576/1, 3589/3, 3589/9, 3589/17, 3589/19, 3589/21, 3589/24 vše v k. ú. Moravská Ostrava.

Součástí uvedených stavebních objektů jsou také trakční stožáry se základy a samotné základy, trasy pro kabelové vedení sestavené z multikanálů, obetonovaných chrániček a kabelových komor.

Smlouva o výpůjčce ev. č. 2789/2013/MJ, DOD20130210

Samostatné stavební objekty v k. ú. Moravská Ostrava:

- SO 01 Trolejové vedení
- SO 02 Trakční kabeláž
- SO 03 Rekonstrukce budovy měničny Kolejní
- PS 01 Rekonstrukce měničny Kolejní
- PS 102 Rozvodna 22 kV
- PS 103a Stejnoseměrné zařízení, usm. skupiny
- PS 103b Stejnoseměrné zařízení, rozvaděč 0,6 kV
- PS 104 Pomocné zařízení
- PS 105 Dálkové ovládání měničny
- PS 106 Opatření pro zvýšení požární bezpečnosti
- PS 107 Elektroinstalace

na pozemcích p. č. 276/1, 293/1, 297/1, 297/4, 297/10, 297/23, 297/26, 297/28, 1319/4, 1319/9, 1324/1, 1329/11, 1800/1, 1800/2, 1800/31, 1800/3, 1800/14, 1800/56, 1800/57, 1800/59, 1800/60, 1800/62, 1869, 1884/1, 1888/1, 1888/2, 1888/6, 1901/1, 1901/2, 1931, 1959, 1960/1, 1960/4, 3372/20, 3378, 3380/1, 3380/13, 3380/28, 3457/1, 3558/1, 3560/2, 3560/3, 3561/1, 3561/6, 3561/12, 3564, 3565/1, 3566/1, 3566/2, 3566/3, 3569, 3576/1, 3576/2, 3589/3, 3589/9, 3589/17, 3589/19, 3589/21, 3589/24, 4246/9, 4246/12, 4246/13, 4246/14 vše v k. ú. Moravská Ostrava.

Dopravní podnik Ostrava a.s.

Smlouva o výpůjčce ev. č. 2787/2013/MJ, č. DOD20130211

- Tramvajová trať na pozemku p. č. 3550/21, ostatní plocha, ostatní komunikace v k. ú. Moravská Ostrava (tramvajová trať na ul. Nádražní).

Smlouva o výpůjčce ev. č. 0744/2016/MJ, č. DOD20150188

- Tramvajová trať na pozemku p. č. 3550/1, ostatní plocha, ostatní komunikace v k. ú. Moravská Ostrava (tramvajová trať na ul. Nádražní)

Smlouva o výpůjčce ev. č. 0744/2016/MJ, č. DOD20150188

Samostatné stavební objekty vybudované v rámci stavby „Terminál Hranečnick“:

- SO 04 Tramvajová trať (spodní stavba)

- SO 05 Tramvajová trať (vrchní stavba)

- SO 06 Přeložky trakčních stožárů

- SO 07 Napájecí a zpětné kabely

Smlouva o výpůjčce ev. č. 2239/2015/MJ, č. DOD20150135.

- Mezikolejový absorbér hluku s funkcí retence vody s vegetačním a umělým povrchem v délce 143 m dvoukolejně. Absorbér je umístěn na tramvajové dráze na pozemcích p. č. 8589/19, 8589/44 a 8589/30 vše v k. ú. Moravská Ostrava.


Smlouva o výpůjčce ev. č. 3621/2017/OD, č. DOD20170239

za Dopravní podnik Ostrava a.s.

za Dopravní podnik Ostrava a.s.



člen představenstva

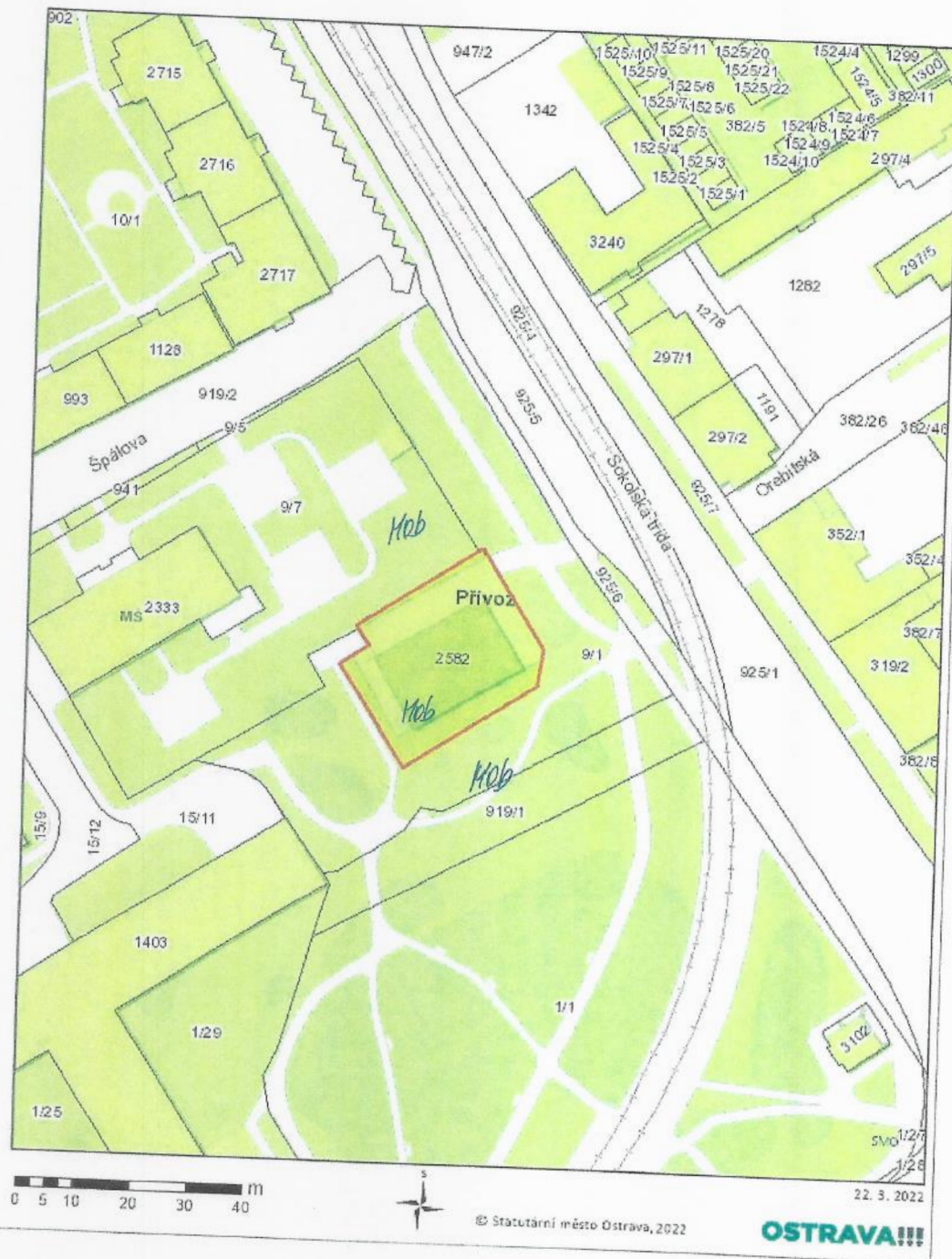


místopředseda představenstva

Přílohy:

1. Geometrický plán č. 3754-291/2021 vyhotovený pro k. ú. Zábřeh nad Odrou
2. Geometrický plán č. 2864-127/2018 vyhotoveného pro k. ú. Svinov
3. Informace o pozemku p. č. st. 2582 k. ú. Přívoz
4. Informace o stavbě na pozemku p. č. st. 2582 k. ú. Přívoz
5. Geometrický plán č. 4646-66/2021 vyhotovený pro k. ú. Slezská Ostrava

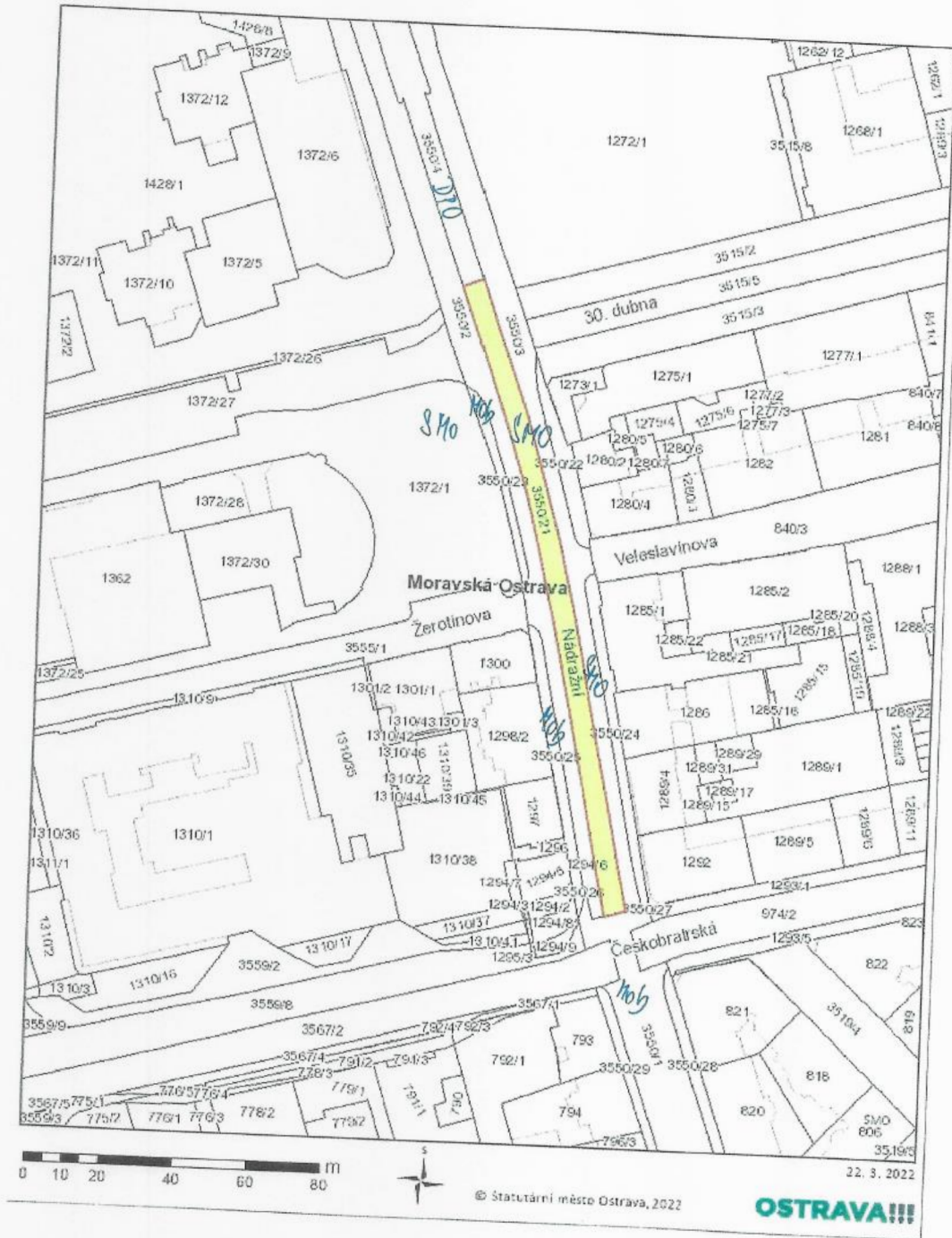
POZEMEK PARC.Č. 2582 V K.Ú. PŘÍVOZ



POZEMEK PARC.Č. 2582 V K.Ú. PŘÍVOZ



POZEMEK PARC.Č. 3550/21 V K.Ú. MORAVSKÁ OSTRAVA



POZEMEK PARC.Č. 3550/21 V K.Ú. MORAVSKÁ OSTRAVA

