

VÝPIS Z KATASTRU NEMOVITOSTÍ
prokazující stav evidovaný k datu 05.01.2022 12:55:02

Vyhotoveno bezúplatně dálkovým přístupem pro účel: Celnictví, č.j.: 1 pro Statutární město Ostrava

Okres: CZ0806 Ostrava-město

Obec: 554821 Ostrava

Kat.území: 713767 Přívoz

List vlastnictví: 351

V kat. území jsou pozemky vedeny ve dvou číselných řadách (St. = stavební parcela)

Vlastník, jiný oprávněný Identifikátor Podíl

Vlastnické právo

Nemovitosti

Pozemky

Parcela	Výměra[m2]	Druh pozemku	Způsob využití	Způsob ochrany
1605	23	ostatní plocha	jiná plocha	

1 Věcná práva sloužící ve prospěch nemovitostí v části B - Bez zápisu

Věcná práva zatěžující nemovitosti v části B včetně souvisejících údajů - Bez zápisu

Poznámky a další obdobné údaje

Typ vztahu

o Pozemek se nachází v dobývacím prostoru

Přívoz I

Povinnost k

Parcela: 1605

Plomby a upozornění - Bez zápisu

Nabývací tituly a jiné podklady zápisu

jistina

o Usnesení soudu o dědictví Okresní soud v Ostravě, JUDr. Hanuš Jelínek 99 D-2694/2013 -27 ze dne 13.12.2013. Právní moc ke dni 13.12.2013.

Z-27567/2013-807

Pro:

Vztah bonitovaných půdně ekologických jednotek (BPEJ) k parcelám - Bez zápisu

Nemovitosti jsou v územním obvodu, ve kterém vykonává státní správu katastru nemovitostí ČR: katastrální úřad pro Moravskoslezský kraj, Katastrální pracoviště Ostrava, kód: 807.

Vyhotovil:

Vyhotoveno: 05.01.2022 13:13:27

eský úřad zeměměřický a katastrální - SCD

VÝPIS Z KATASTRU NEMOVITOSTÍ
prokazující stav evidovaný k datu 05.01.2022 13:55:02

Vyhotoveno bezúplatně dálkovým přístupem pro účel: Dědické řízení. Č.j.: 1 pro Statutární město Ostrava

Okres: CZ0806 Ostrava-město Obec: 554821 Ostrava
Kat.úzení: 713767 Přívoz List vlastnictví: 390
V kat. území jsou pozemky vedeny ve dvou číselných řadách (St. = stavební parcela)
Vlastník, jiný oprávněný Identifikátor Podíl
Vlastnické právo

Nemovitosti
Pozemky
Parcela Výměra[m2] Druh pozemku Spůsob využití Spůsob ochrany
1590 21 ostatní plocha jiná plocha

1 Věcná práva sloužící ve prospěch nemovitostí v části B - Bez zápisu

2 Věcná práva zatěžující nemovitosti v části B včetně souvisejících údajů - Bez zápisu

3 Poznámky a další obdobné údaje

Typ vztahu

o Pozemek se nachází v dobývacím prostoru
Přívoz I
Povinnost k
Parcela: 1590

4 Homby a upozornění - Bez zápisu

5 Nabývací tituly a jiné podklady zápisu

6 Listina

o Usnesení soudu o dědictví Okresní soud v Ostravě, JUDr. Iveta Sladčiková 99 D-1144/2009 - 199 ze dne 23.11.2010. Právní moc ke dni 23.11.2010.

Pro: [redacted] Z-150/2011-807

7 Vztah beníťovaných půdně ekologických jednotek (BEJ) k parcelám - Bez zápisu

Nemovitosti jsou v územním obvodu, ve kterém vykonává státní správu katastru nemovitostí ČR: katastrální úřad pro Moravskoslezský kraj, Katastrální pracoviště Ostrava, kód: 807.

Vyhotovil: [redacted] Vyhotoveno: 05.01.2022 13:11:40
Katastrální úřad zeměměřičský a katastrální - SCD

VÝPIS Z KATASTRU NEMOVITOSTÍ
prokazující stav evidovaný k datu 05.05.2022 06:55:00

Vyhotoveno bezúplatně dálkovým přístupem pro účel: Celnictví, č.j.: 1 pro Statutární město Ostrava

Okres: CZ0806 Ostrava-město

Okres: 554821 Ostrava


Kat.číslo: 713767 Přívoz

List vlastnictví: 375

V kat. území jsou pozemky vedeny ve dvou číselných řadách (St. = stavební parcela)

A Vlastník, jiný oprávněný Identifikátor Podíl

Vlastník, jiný oprávněný



B Nemovitosti

Parcela	Číslo(číslo)	Druh pozemku	Účast vyúbití	Účast ochrany
1588	20	ostatní plocha	jiná plocha	

B1 Věcná práva sloužící ve prospěch nemovitosti v části B - Bez zápisu

C Věcná práva patřící k nemovitosti v části B včetně souvisejících údajů - Bez zápisu

D Poznámky a další obdobné údaje

Dy: vztahu

- o Pozemek se nachází v dobývacím prostoru

Přívoz I


Povinnost k

Parcela: 1588

Plochy a upravení - Bez zápisu

E Náklady, tituly a jiné příklady zápisu

F



F Vztah k limitovaným půdně ekologickým jednotkám (PEJ) k parcelám - Bez zápisu

Nemovitosti jsou v územním obvodu, ve kterém vykonává státní správu katastru nemovitostí ČR:
Katastrální úřad pro Moravskoslezský kraj, Katastrální pracoviště Ostrava, kód: 807.

Vyhotovil:
Český úřad zeměměřičský a katastrální - SOD

Vyhotoveno: 05.05.2022 07:11:01

VÝPIS Z KATASTRU NEMOVITOSTÍ

prokazující stav evidovaný k datu 05.01.2022 13:35:03

Vyhotoveno bezúplatně dálkovým přístupem pro účel: Celnictví, č.j.: 1 pro Statutární město Ostrava

Okres: CZ0806 Ostrava-město Obec: 554821 Ostrava
Kat.území: 713767 Přívoz List vlastnictví: 359
V kat. území jsou pozemky vedeny ve dvou číselných řadách (St. = stavební parcela)
Vlastník, jiný oprávněný Identifikátor Podíl

Nemovitosti

Parcela	Výměra[m2]	Druh pozemku	Způsob využití	Způsob ochrany
1586	21	ostatní plocha	jiná plocha	

1 Účná práva sloužící ve prospěch nemovitostí v části B - Bez zápisu

Účná práva zatěžující nemovitosti v části B včetně souvisejících údajů - Bez zápisu

Poznámky a další obdobné údaje

Typ vztahu

- o Pozemek se nachází v dobývacím prostoru
Přívoz I
Povinnost k
Parcela: 1586

Memby a upozornění - Bez zápisu

Nabývací tituly a jiné podklady zápisu

istina

o Smlouva o převodu nemovitosti RI 663/1987 KUPNI SMLOUVA.
POLVZ:233/1987 Z-2700233/1987-807

Pro: [Redacted]

Vztah bonifikovaných půdně ekologických jednotek (BPEJ) k parcelám - Bez zápisu

emovitosti jsou v územním obvodu, ve kterém vykonává státní správu katastru nemovitostí ČR:
katastrální úřad pro Moravskoslezský kraj, Katastrální pracoviště Ostrava, kód: 807.

vyhotovil: eský úřad zeměměřický a katastrální - SCD Vyhotoveno: 05.01.2022 13:38:52

VÝPIS Z KATASTRU NEMOVITOSTÍ
prokazující stav evidovaný k datu 07.04.2022 09:35:03

Vyhotoveno bezúplatně dálkovým přístupem pro účel: Bezpečnostní řízení, č.j.: 1 pro Statutární město Ostrava

Okres: CZ0806 Ostrava-město Obec: 554821 Ostrava
Kat.území: 713520 Moravská Ostrava List vlastnictví: 3000

V kat. území jsou pozemky vedeny v jedné číselné řadě

<u>Vlastník, jiný oprávněný</u>	<u>Identifikátor</u>	<u>Podíl</u>
<u>Vlastnické právo</u>		
Statutární město Ostrava, Prokešovo náměstí 1803/8, Moravská Ostrava, 70200 Ostrava	00845451	
<u>Svěřená správa nemovitostí ve vlastnictví obce</u>		
Městský obvod Moravská Ostrava a Přívoz, náměstí Dr. E. Beneše 555/6, Moravská Ostrava, 72929 Ostrava	00845451-002	

ČÁSTEČNÝ VÝPIS

Nemovitosti

<u>Pozemky</u>	<u>Parcela</u>	<u>Výměra [m2]</u>	<u>Druh pozemku</u>	<u>Způsob využití</u>	<u>Způsob ochrany</u>
	2019/6	426	zastavěná plocha a nádvoří		

Součástí je stavba: Moravská Ostrava, č.p. 1759, byt.dům
Stavba stojí na pozemku p.č.: 2019/6

1 Věcná práva sloužící ve prospěch nemovitostí v části B - **Bez zápisu**

2 Věcná práva zatěžující nemovitosti v části B včetně souvisejících údajů - **Bez zápisu**

3 Poznámky a další obdobné údaje

Typ vztahu

o Pozemek se nachází v dobývacím prostoru

Přívoz I

Povinnost k

Parcela: 2019/6

4 Plochy a upozornění - **Bez zápisu**

5 Nabyvací tituly a jiné podklady zápisu

6 Jistina

o Vznik práva ze zákona zákon č. 172/1991.

POLVZ:1507/1999

Z-1601507/1999-807

Pro: Statutární město Ostrava, Prokešovo náměstí 1803/8, Moravská
Ostrava, 70200 Ostrava

RČ/IČO: 00845451

Městský obvod Moravská Ostrava a Přívoz, náměstí Dr. E. Beneše
555/6, Moravská Ostrava, 72929 Ostrava

00845451-002

7 Vztah bonitovaných půdně ekologických jednotek (BPEJ) k parcelám - **Bez zápisu**

Nemovitosti jsou v územním obvodu, ve kterém vykonává státní správu katastru nemovitostí ČR
Katastrální úřad pro Moravskoslezský kraj, Katastrální pracoviště Ostrava, kód: 807.

VÝPIS Z KATASTRU NEMOVITOSTÍ
prokazující stav evidovaný k datu 01.05.2023 15:15:00

Vyhотовeno bezúplatně dálkovým přístupem pro účel: Chemické látky, č.j.: 1 pro Statutární město Ostrava

Okres: CZ0806 Ostrava-město

Obec: 554821 Ostrava

Kat.území: 713767 Přívoz

List vlastnictví: 2170

V kat. území jsou pozemky vedeny ve dvou číselných řadách (St. = stavební parcela)

A. Vlastník, jiný oprávněný	Identifikátor	Forma
Vlastnické právo		

B. Nemovitosti

Parcela	Úměra[m2]	Druh pozemku	Spůsob využití	Spůsob ochrany
1567	21	ostatní plocha	jiná plocha	
1568	21	ostatní plocha	jiná plocha	
1569	22	ostatní plocha	jiná plocha	
1570	23	ostatní plocha	jiná plocha	
1571	21	ostatní plocha	jiná plocha	
1572	20	ostatní plocha	jiná plocha	
1573	21	ostatní plocha	jiná plocha	
1574	20	ostatní plocha	jiná plocha	
1575	23	ostatní plocha	jiná plocha	
1576	20	ostatní plocha	jiná plocha	
1577	21	ostatní plocha	jiná plocha	
1578	22	ostatní plocha	jiná plocha	
1579	20	ostatní plocha	jiná plocha	
1580	21	ostatní plocha	jiná plocha	
1581	21	ostatní plocha	jiná plocha	
1582	22	ostatní plocha	jiná plocha	
1583	21	ostatní plocha	jiná plocha	
1584	22	ostatní plocha	jiná plocha	
1585	21	ostatní plocha	jiná plocha	
1697	21	ostatní plocha	jiná plocha	

B. Věcná práva sloužící ve prospěch nemovitosti v části B - Bez zápisu

C. Věcná práva zatěžující nemovitosti v části B včetně souvisejících údajů - Bez zápisu

D. Poznámky a další obdobné údaje

Typ vstupu

o Pozemek se nachází v dobývacím prostoru

Přívoz I

Formátor K

Parcela: 1567, Parcela: 1568, Parcela: 1569, Parcela: 1570, Parcela: 1571,
Parcela: 1572, Parcela: 1573, Parcela: 1574, Parcela: 1575, Parcela: 1576,
Parcela: 1577, Parcela: 1578, Parcela: 1579, Parcela: 1580, Parcela: 1581,
Parcela: 1582, Parcela: 1583, Parcela: 1584, Parcela: 1585, Parcela: 1697

Funkce a upomínání - Bez zápisu

E. Nakypací příručky a jiné podklady zápisu

Lístina

Nemovitosti jsou v územním úřadu, ve kterém vykonává státní správu katastru nemovitostí ČR
Katastrální úřad pro Moravskoslezský kraj, Katastrální pracoviště Ostrava, list: 107.

VÝPIS Z KATASTRU NEMOVITOSTÍ
prokazující stav evidovaný k datu 02.05.2022 13:15:00

Okres: CZ0806 Ostrava-město


Okres: 554821 Ostrava

Kat.území: 713767 Přívoz

List vlastnictví: 2170

V kat. území jsou pozemky vedeny ve dvou číselných řadách (St. = stavební parcela)

Číslo:




VÝPIS Z KATASTRU NEMOVITOSTÍ
prokazující stav evidovaný k datu 01.05.2012 15:15:00

Okres: CZ0806 Ostrava-město Obec: 554821 Ostrava
Kat.území: 713767 Přívoz List vlastnictví: 2170
V kat. území jsou pozemky vedeny ve dvou číselných řadách (St. = stavební parcela)

Dispozice

o Smlouva kupní ze dne 03.12.2012. Právní účinky vkladu práva ke dni 04.12.2012.

V-12057/2012-807



P **Notaž konícovaných půdně ekologických jednotek (PEJ) k parcelám - Bez zápisu**

Nemovitosti jsou v územním obvodu, ve kterém vykonává státní správu katastru nemovitostí ČR:
Katastrální úřad pro Moravskoslezský kraj, Katastrální pracoviště Ostrava, kód: 807.

Vyhotovil:
Český úřad zeměměřičský a katastrální - SCD

Vyhotoveno: 01.05.2012 15:19:00

Nemovitosti jsou v územním obvodu, ve kterém vykonává státní správu katastru nemovitostí ČR:
Katastrální úřad pro Moravskoslezský kraj, Katastrální pracoviště Ostrava, kód: 807.