

VÝKAZ DOSAVADNÍHO A NOVÉHO STAVU ÚDAJŮ KATASTRU NEMOVITOSTÍ																
Dosavadní stav					Nový stav											
Označení pozemku parc. číslem	Výměra parcely		Druh pozemku	Způsob využití	Označení pozemku parc. číslem	Výměra parcely		Druh pozemku	Typ stavby	Způsob využití	Způsob využití	Způsob využití	Porovnání se stavem evidence právních vztahů			
	ha	m ²				ha	m ²						Díl přechází z pozemku označeného v katastru nemovitostí	drivéjstř poz. evidenci	Číslo listu vlastnictví	Výměra dílu
													ha	m ²		
2922/2	31	55	ostat.pl. ostat.komunikace		2922/2	23	65	ostat.pl. ostat.komunikace				0	2922/2	1584	23	65
2925/1	89	85	ostat.pl. ostat.komunikace		2922/27	7	90	ostat.pl. ostat.komunikace				0	2922/2	1584	7	90
2928	20	91	ostat.pl. ostat.komunikace		2925/1	88	74	ostat.pl. ostat.komunikace				0	2925/1	1584	88	74
2930	2	91	ostat.pl. zelen		2925/9	1	11	ostat.pl. ostat.komunikace				0	2925/1	1584	1	11
					2928	20	66	ostat.pl. ostat.komunikace				0	2928	12104	20	66
					2930/1	1	41	ostat.pl. zelen				0	2930	12104	1	41
					<u>2930/2</u>	1	75	ostat.pl. zelen				0	2928	12104	25	b
													2930	12104	1	50
															1	75
2937/2	2	33	ostat.pl. ostat.komunikace		2937/2	2	03	ostat.pl. ostat.komunikace				0	2937/2	3000	2	03
2957/5	92	23	ostat.pl. zelen		2957/5	89	74	ostat.pl. zelen				0	2957/5	3000	89	74
					<u>2957/54</u>	2	79	ostat.pl. zelen				0	2937/2	3000	30	d
													2957/5	3000	2	49
															2	79
	2	39	78			2	39	78								

Seznam souřadnic (S-JTSK)
 Číslo bodu Souřadnice pro zápis do KN
 Y X Kód kv. Poznámka

k.o. Moravská Ostrava (719520)					
4007-572	471097.15	1102675.49	4	kolík	
4855-34	471026.70	1102561.62	4	obrubník	
4855-36	471174.51	1102619.90	3	obrubník	
5597-1013	471099.11	1102606.45	7	graf.vyznačení	
5597-1076	471088.18	1102651.37	7	graf.vyznačení	
5597-1095	471086.45	1102672.84	7	graf.vyznačení	
5597-1098	471087.08	1102677.13	7	graf.vyznačení	
5597-1158	471100.20	1102765.30	7	kolík	
1	471100.50	1102590.72	4	měř.hřeb	
2	471093.63	1102667.30	3	sloupek plotu	
3	471089.80	1102626.29	3	sloupek plotu	
5	471094.38	1102609.62	3	sloupek plotu	
6	471100.16	1102591.94	3	sloupek plotu	
7	471095.14	1102609.87	3	sloupek plotu	
10	471096.04	1102701.79	3	sloupek plotu	
11	471096.23	1102719.60	3	sloupek plotu	
12	471096.31	1102739.17	7	sloupek plotu	
17	471094.43	1102678.78	7	graf.vyznačení na plotu-dle §91 odst.6) vyhl.357/2013	
18	471094.15	1102674.75	7	průsečík	
19	471092.21	1102652.13	7	průsečík	
20	471091.04	1102639.61	7	graf.vyznačení na plotu-dle §91 odst.6) vyhl.357/2013	
21	471096.28	1102605.80	7	průsečík	

Legenda vlastnictví

~~SVĚŘENO~~ MěOb



GEOMETRICKÝ PLÁN pro rozdělení pozemku, změnu hranic pozemků	Geometrický plán overil úředně oprávněný zeměměřický inženýr:		Stejnopis overil úředně oprávněný zeměměřický inženýr:	
	Jméno, příjmení:	Ing. Václav ŠEBEK	Jméno, příjmení:	Ing. Václav ŠEBEK
	Číslo položky seznamu úředně oprávněných zeměměřických inženýrů:	297/1995	Číslo položky seznamu úředně oprávněných zeměměřických inženýrů:	297/1995
	Dne: 16. ledna 2019	Číslo: 3/2019	Dne: 23. ledna 2019	Číslo: 11/2019
Náležitostmi a přesností odpovídá právním předpisům.	Katastrální úřad souhlasí s odslovením parcel.		Tento stejnopis odpovídá geometrickému plánu v elektronické podobě uloženému v dokumentaci katastrálního úřadu.	
Vyhotovitel: GEOPLUS s.r.o. 28.října 100, 702 00 Ostrava 1 IČ: 47681730 tel: +420608440851	KÚ pro Moravskoslezský kraj KP Ostrava Ing. Petr Vladyka PGP-159/2019-807 2019.01.22 14:58:47 CET		Overení stejnopisu geometrického plánu v listinné podobě.	
Číslo plánu: 5973-105/2018				
Okres: Ostrava-město				
Obec: Ostrava				
Kat. území: Moravská Ostrava				
Mapový list: Ostrava 8-1/23				
Dosevňním vlastníkem pozemků byla poskytnuta možnost seznámit se v terénu s průběhem navrhovaných nových hranic které byly označeny předepsaným způsobem:				



VÝKAZ DOSAVADNÍHO A NOVÉHO STAVU													
Dosavadní stav				Nový stav									
Označení pozemku parc. číslem	Vyměra parcely		Druh pozemku Způsob využití	Označení pozemku parc. číslem	Vyměra parcely		Druh pozemku Způsob využití	Typ stavby Způsob využití	Zpos. určený výměr	Porovnání se stavem evidence právních vztahů			
	ha	m ²			ha	m ²				Dř. přechází z pozemku označeného v katastru nemovitostí	dřívější poz. evidenci	Číslo listu vlastnictví	Vyměra dílu
		ha	m ²			ha	m ²			ha	m ²		
2925/1	89	85	ostat.pl. ostat.komunikace	2925/1	88	98	ostat.pl. ostat.komunikace		0	2925/1	1584	88	98
2957/4	2	40	zahrada	2925/10		87	ostat.pl. ostat.komunikace		0	2925/1	1584		87
				2957/4	1	54	zahrada		0	2957/4	3000	1	54
				2957/55		86	zahrada		0	2957/4	3000		86
	92	25			92	25							

Výkaz údajů o bonitovaných půdně ekologických jednotkách (BPEJ) k parcelám nového stavu											
Parcelní číslo podle		Kód BPEJ	Vyměra		BPEJ na dílu parcely	Parcelní číslo podle		Kód BPEJ	Vyměra		BPEJ na dílu parcely
katastru nemovitostí	zjednodušené evidence		ha	m ²		katastru nemovitostí	zjednodušené evidence		ha	m ²	
2957/4		64300	1	54							
2957/55		64300		86							

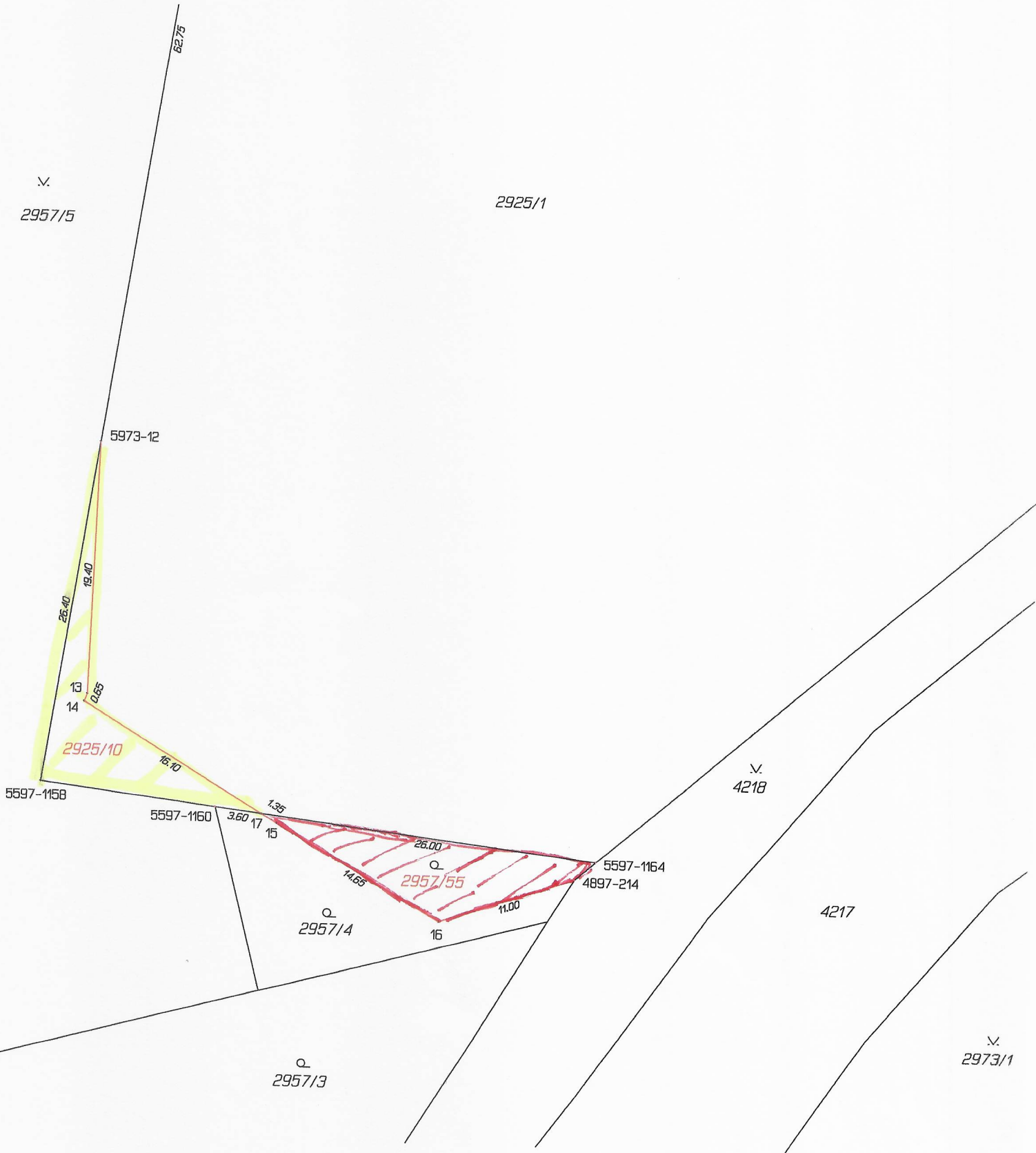
LEGENDA VLASTNICTVÍ

 UNICAR
 SVĚŘENO MěOb

Seznam souřadnic (S-JTSK)
Číslo bodu Souřadnice pro zápis do KN

Y	X	Kód kv.	Poznámka
k.ú. Moravská Ostrava (713520)			
4897-214	471058.96	1102771.78	4 sloupek plotu
5597-1098	471087.08	1102677.13	7 graf.vyznačení
5597-1158	471100.20	1102765.30	7 kolík
5597-1160	471086.73	1102766.90	7 kolík
5597-1164	471057.36	1102770.39	7 graf.vyznačení
5973-12	471096.31	1102739.17	7 graf.vyznačení na plech.plotě-dle 91 odst.6) vyhl.357/2013
13	471096.81	1102758.58	3 sloupek plotu
14	471097.03	1102759.16	3 sloupek plotu
15	471082.01	1102768.01	3 sloupek plotu
16	471069.30	1102775.31	3 sloupek plotu
17	471083.17	1102767.32	7 graf.vyznačení na plech.plotě-dle 91 odst.6) vyhl.357/2013

GEOMETRICKÝ PLÁN pro rozdělení pozemků		Geometrický plán overil předně oprávněný zeměměřický inženýr:		Stejnoplis overil předně oprávněný zeměměřický inženýr:	
		Jméno, příjmení:	Ing. Václav ŠEBEK	Jméno, příjmení:	Ing. Václav ŠEBEK
		Číslo položky seznamu předně oprávněných zeměměřických inženýrů:	297/1995	Číslo položky seznamu předně oprávněných zeměměřických inženýrů:	297/1995
		Dne: 16. ledna 2019	Číslo: 05/2019	Dne: 28. ledna 2019	Číslo: 13/2019
		Náležitostmi a přesností odpovídá právním předpisům.		Tento stejnopis odpovídá geometrickému plánu v elektronické podobě uloženému v dokumentaci katastrálního úřadu.	
Vyhotovitel: GEOPLUS s.r.o. 28.října 100, 702 00 Ostrava 1 IČ: 47681730 tel: +420608440851		Katastrální úřad souhlasí s číslováním parcel.		Dvěřen stejnopisu geometrického plánu v listinné podobě.	
Číslo plánu:	5979-02/2019	KÚ pro Moravskoslezský kraj KP Ostrava Ing. Petr Vladyka PGP-216/2019-807 2019.01.28 06:46:27 CET			
Okres:	Ostrava-město				
Obec:	Ostrava				
Kat. území:	Moravská Ostrava				
Mapový list:	Ostrava B-1/23	Dosavadním vlastníkem pozemků byla poskytnuta možnost seznámit se v terénu s průběhem navrhaných nových hranic, které byly označeny předepsaným způsobem.			



VÝKAZ DOSAVADNÍHO A NOVÉHO STAVU ÚDAJŮ KATASTRU NEMOVITOSTÍ														
Dosavadní stav				Nový stav										
Označení pozemku parc. číslem	Výměra parcely		Druh pozemku Způsob využití	Označení pozemku parc. číslem	Výměra parcely		Druh pozemku Způsob využití	Typ stavby Způsob využití	Způsob určení výměr	Porovnání se stavem evidence právních vztahů				
	ha	m ²			ha	m ²				Dni přechází z pozemku označeného v katastru nemovitostí	Dnevjejsr poz. evidenci	Číslo listu vlastnictví	Výměra dílu	
											ha	m ²		
2922/2	31	55	ostat. pl. ostat.komunikace	2922/2	29	65	ostat. pl. ostat.komunikace		0	2922/2	1584	23	65	
				2922/28	3	37	ostat. pl. ostat.komunikace		0	2922/2	1584	3	37	
				2922/29	4	53	ostat. pl. ostat.komunikace		0	2922/2	1584	4	53	
	31	55			31	55								

LEGENDA VLASTNICTVÍ

UNICAR

Seznam souřadnic (S-JTSK)
Číslo bodu Souřadnice pro zápis do KN

	Y	X	Kód kv.	Poznámka
4007-607	471081.54	1102602.39	4	graf.vyznačení
4007-616	4711110.50	1102609.35	4	kolík
4007-619	471160.34	1102621.11	4	kolík
4855-34	471026.70	1102561.62	4	obrubník
4855-36	471174.51	1102619.90	3	obrubník
5597-1013	471099.11	1102506.45	7	kolík
5973-1	471100.50	1102590.72	4	měř.hřeb
5973-6	471100.16	1102591.94	3	sloupek lotu
5973-21	471096.28	1102605.80	7	graf.vyznačení
1	471120.14	1102611.62	4	znak z plastu
2	471123.47	1102599.78	4	měř.hřeb

GEOMETRICKÝ PLÁN pro rozdělení pozemku	Geometrický plán ověřil řádně oprávněný zeměměřičský inženýr:	Stejnoplis ověřil řádně oprávněný zeměměřičský inženýr:
	Jméno, příjmení: Ing. Václav ŠEBEK	Jméno, příjmení: Ing. Václav ŠEBEK
Číslo položky seznamu řádně oprávněných zeměměřičských inženýrů: 297/1995	Číslo položky seznamu řádně oprávněných zeměměřičských inženýrů: 297/1995	Číslo položky seznamu řádně oprávněných zeměměřičských inženýrů: 297/1995
Dne: 18. listopadu 2020 Číslo: 98/2020	Dne: 24. listopadu 2020 Číslo: 106/2020	Dne: 24. listopadu 2020 Číslo: 106/2020
Neplatnostmi a přesností odpovídá právním předpisům.	Katastrální úřad souhlasí s označováním parcel.	Tento stejnopis odpovídá geometrickému plánu v elektronické podobě uloženému v dokumentaci katastrálního úřadu.
Vyhotovitel: GEOPLUS s.r.o. 28.října 100, 702 00 Ostrava 1 IČ: 47681730 tel: +420608440851	KÚ pro Moravskoslezský kraj KP Ostrava Ing. Petr Vladyka PGP-3057/2020-807 2020.11.24 08:50:06 CET	Ověření stejnopisu geometrického plánu v listinné podobě.
Číslo plánu: 6217-53/2020		
Okres: Ostrava-město		
Obec: Ostrava		
Kat. území: Moravská Ostrava		
Mapový list: Ostrava B-1/23		
Dosavadním vlastníkům pozemků byla poskytnuta možnost seznámit se v terénu s průběhem navrhovaných nových hranic které byly označeny předepsaným způsobem.		

