

Nařízení města č. 8/2022

kterým se pro účely organizování dopravy vymezují na území města oblasti s placeným stáním

Rada města se usnesla dne 14. 6. 2022 vydat podle § 11 a § 102 odst. 2 písm. d) zákona č. 128/2000 Sb., o obcích (obecní zřízení), ve znění pozdějších předpisů, a podle § 10 zákona č. 526/1990 Sb., o cenách, ve znění pozdějších předpisů, a v souladu s § 23 odst. 1 zákona č. 13/1997 Sb., o pozemních komunikacích, ve znění pozdějších předpisů, toto nařízení města:

Článek I Předmět a účel úpravy

Předmětem úpravy tohoto nařízení města (dále jen „nařízení“) je za účelem organizování dopravy na území města

- 1) vymezit oblasti města, ve kterých lze místní komunikace nebo jejich určené úseky užít za cenu sjednanou v souladu s cenovými předpisy¹⁾
 - a) k stání silničního motorového vozidla (dále jen „vozidlo“) ve městě na dobu časově omezenou, nejvýše však na dobu 24 hodin,
 - b) k stání vozidla:
 - ba) provozovaného právníkem nebo fyzickou osobou za účelem podnikání podle zvláštního právního předpisu³⁾, která má sídlo nebo provozovnu ve vymezené oblasti města,
 - bb) k stání vozidla fyzické osoby, která má místo trvalého pobytu ve vymezené oblasti města,
 - bc) k stání vozidla fyzické osoby, která je vlastníkem nemovité věci ve vymezené oblasti města,
 - c) k stání:
 - ca) vozidla, pro něž je v registru silničních vozidel²⁾ zapsána jako provozovatel vozidla fyzická osoba, která má místo trvalého pobytu ve vymezené oblasti,
 - cb) vozidla, pro něž je v registru silničních vozidel²⁾ zapsána jako provozovatel vozidla fyzická osoba, která je vlastníkem nemovité věci ve vymezené oblasti,
 - cc) vozidla poskytnutého k používání pro soukromé účely zaměstnavatelem zaměstnanci, který je fyzickou osobou s trvalým pobytem ve vymezené oblasti, za podmínky, že je tento zaměstnavatel zapsán jako vlastník nebo provozovatel vozidla v registru silničních vozidel²⁾,
 - cd) vozidla registrovaného poskytovatele sociálních služeb, který je zapsán jako vlastník nebo provozovatel vozidla v registru silničních vozidel²⁾,

Nariadení města

ce) k stání vozidla provozovatele přepravní a distribuční soustavy dle zákona č. 458/2000 Sb., ve znění pozdějších předpisů, který provádí činnosti spojené s pracovním výkonem ve vymezené oblasti města, za podmínky, že je tento provozovatel přepravní a distribuční soustavy zapsán jako vlastník nebo provozovatel vozidla v registru silničních vozidel²⁾,

- 2) stanovit výši a způsob placení sjednané ceny a způsob prokazování jejího zaplacení.
- 3) U fyzické osoby, která není státním občanem České republiky, je pro potřeby tohoto nařízení místem trvalého pobytu také místo hlášeného pobytu na území České republiky.

Článek II

Vymezení a označení komunikací, určených úseků a oblastí

- 1) Místními komunikacemi nebo jejich určenými úseky podle čl. I odst. 1 tohoto nařízení se rozumí místní komunikace nebo jejich úseky uvedené v příloze č. 1 a v příloze č. 2 tohoto nařízení spolu s časovým omezením stání vozidel. Tyto místní komunikace nebo jejich určené úseky jsou označeny podle zvláštního právního předpisu⁴⁾.
- 2) Vymezenými oblastmi podle čl. I odst. 1 tohoto nařízení se rozumí oblasti uvedené v příloze č. 3 tohoto nařízení.

Článek III

Způsob placení a prokazování sjednané ceny za stání

- 1) Místní komunikace nebo jejich určené úseky, které jsou uvedeny v čl. II odst. 1 tohoto nařízení, lze užít ke stání vozidel dle čl. I odst. 1 písm. a) až c) tohoto nařízení jen za cenu sjednanou v souladu s cenovými předpisy s výjimkou uvedenou v čl. IV odst. 4 tohoto nařízení.
- 2) Sjednanou cenu lze zaplatit prostřednictvím příslušné mobilní nebo webové aplikace, parkovacího automatu, fyzické osoby oprávněné k přijetí sjednané ceny, závorového systému nebo na příslušném městském obvodu.
- 3) Zaplacení sjednané ceny stání se prokazuje:
 - a) parkovacím lístkem umístěným uvnitř vozidla za jeho předním sklem tak, aby údaje z lící strany parkovacího lístku byly dobře viditelné a čitelné. Řidič motocyklu si parkovací lístek ponechá u sebe a předloží jej kontrolnímu orgánu⁵⁾ na jeho vyzvání,
 - b) příslušnou platnou parkovací kartou umístěnou uvnitř vozidla za jeho předním sklem tak, aby údaje z lící strany karty byly dobře viditelné a čitelné. Řidič motocyklu si parkovací kartu ponechá u sebe a předloží ji kontrolnímu orgánu⁵⁾ na jeho vyzvání,
 - c) potvrzením o provedení platby mobilní nebo webovou aplikací (dynamická cena).

Článek IV **Parkovací karta**

- 1) Parkovací karta je písemný doklad vydaný za účelem prokázání úhrady sjednané ceny stání ve vymezené oblasti. Parkovací karta je opatřena ochranným prvkem (hologramem).
- 2) Vzhled a náležitosti parkovací karty označené písmeny R (rezidentní parkovací karta) nebo A (abonentní parkovací karta) stanoví přílohy číslo 4 a 5 tohoto nařízení. Parkovací karta označená písmenem R se vydává pro stání vozidla uvedeného v čl. I odst. 1 písm. bb), ca) a cc) tohoto nařízení. Parkovací karta označená písmenem A se vydává pro stání vozidla uvedeného v čl. I odst. 1 písm. ba), bc), cb), cd) a ce) tohoto nařízení.
- 3) Platnost parkovací karty končí uplynutím 3, 6 nebo 12 měsíců od data vydání.
- 4) Na místě vyhrazeném pro stání vozidla s parkovací kartou označenou písmeny R nebo A může bezplatně a bez parkovací karty stát vozidlo s českou registrační značkou elektrického vozidla začínající písmeny EL⁶⁾.

Článek V **Sankce**

Porušení povinností vyplývajících z tohoto nařízení města může naplnit skutkovou podstatu přestupku a může být postihováno podle zvláštního právního předpisu⁷⁾.

Článek VI **Přechodná a závěrečná ustanovení**

- 1) Úpravou obsaženou v tomto nařízení není dotčena úprava plateb za užívání veřejného prostranství při vyhrazení trvalého parkovacího místa⁸⁾ ani příslušná ustanovení o vozidlech speciálně označených dle zvláštního právního předpisu⁹⁾¹⁰⁾.
- 2) V období od účinnosti tohoto nařízení do 31. 12. 2022 se zaplacení sjednané ceny stání ve vymezené oblasti má za prokázané i tehdy, je-li způsobem uvedeným v článku III odst. 3 písm. b) tohoto nařízení pro stání vozidla užitá parkovací karta pro toto vozidlo vydaná pro rok 2022 podle nařízení města včetně jeho změny uvedeného v článku VII tohoto nařízení, jde-li o stání ve vymezené oblasti, pro kterou byla taková parkovací karta vydána.

Článek VII **Zrušovací ustanovení**

Zrušují se:

- 1) nařízení města č. 11/2020, kterým se pro účely organizování dopravy vymezují na území města oblasti s placeným stáním,
- 2) nařízení města č. 2/2022, kterým se mění a doplňuje nařízení města č. 11/2020, kterým se pro účely organizování dopravy vymezují na území města oblasti s placeným stáním.

Článek VIII Účinnost

Toto nařízení nabývá účinnosti dne 1. 7. 2022.

Ing. Tomáš Macura, MBA
primátor

Ing. Miroslav Svozil
náměstek primátora

- 1) Zákon č. 526/1990 Sb., o cenách, ve znění pozdějších předpisů,
- 2) Zákon č. 56/2001 Sb., o podmínkách provozu na pozemních komunikacích, ve znění pozdějších předpisů,
- 3) Zákon č. 455/1991 Sb., o živnostenském podnikání (živnostenský zákon), ve znění pozdějších předpisů,
- 4) Vyhláška č. 294/2015 Sb., kterou se provádějí pravidla provozu na pozemních komunikacích, ve znění pozdějších předpisů,
- 5) Zákon č. 273/2008 Sb., o Policii České republiky, ve znění pozdějších předpisů, a zákon České národní rady č. 553/1991 Sb., o obecní policii, ve znění pozdějších předpisů,
- 6) Ustanovení dle odst. 6 § 7b zákona č. 56/2001 Sb., o podmínkách provozu vozidel na pozemních komunikacích a o změně zákona č. 168/1999 Sb., o pojištění odpovědnosti za škodu způsobenou provozem vozidla a o změně některých souvisejících zákonů (zákon o pojištění odpovědnosti z provozu vozidla), ve znění zákona č. 307/1999 Sb., ve znění pozdějších předpisů,
- 7) Ustanovení § 4 zákona č. 251/2016 Sb., o některých přestupcích, ve znění pozdějších předpisů
- 8) Zákon České národní rady č. 565/1990 Sb., o místních poplatcích, ve znění pozdějších předpisů,
- 9) Ustanovení § 67 zákona č. 361/2000 Sb., o provozu na pozemních komunikacích a o změnách některých zákonů, ve znění pozdějších předpisů,
- 10) Ustanovení § 21 vyhlášky č. 294/2015 Sb., kterou se provádějí pravidla provozu na pozemních komunikacích, ve znění pozdějších předpisů.

Narizení města

Přilohy:

- Č. 1: Místní komunikace nebo jejich úseky, u nichž se zaplacení sjednané ceny stání prokazuje pomocí parkovacího lístku
- Č. 2: Místní komunikace nebo jejich úseky, u nichž se zaplacení sjednané ceny stání prokazuje pomocí parkovací karty „R“ nebo „A“
- Č. 3: Vymezení oblastí, v nichž se zaplacení sjednané ceny stání prokazuje pomocí parkovací karty „R“ nebo „A“
- Č. 4: Parkovací karta „R“
- Č. 5: Parkovací karta "A"
- Č. 6: Parkovací průkaz označující vozidlo přepravující osobu těžce zdravotně postiženou
- Č. 7: Orientační mapa vymezených oblastí 1.
- Č. 8: Orientační mapa vymezené oblasti č. 2.
- Č. 9: Orientační mapa vymezené oblasti č. 3.
- Č. 10: Orientační mapa vymezené oblasti č. 4.
- Č. 11: Orientační mapa vymezené oblasti č. 5.
- Č. 12: Orientační mapa vymezené oblasti č. 6.
- Č. 13: Orientační mapa vymezené oblasti č. 7.
- Č. 14: Orientační mapa vymezené oblasti č. 8.
- Č. 15: Orientační mapa vymezené oblasti č. 9.
- Č. 16: Orientační mapa vymezené oblasti č. 10.
- Č. 17: Orientační mapa vymezené oblasti č. 11.
- Č. 18: Dynamická cena

Ověřovací doložka konverze z moci úřední

Typ konverze: z elektronické do listinné podoby
Popis, označení vstupu: smoves8324b672

Ověřuji pod pořadovým číslem **149719579-421944-220620104607**, že tento dokument v listinné podobě, vzniklý převedením z dokumentu v elektronické podobě, skládajícího se z 5 listů, se shoduje s obsahem dokumentu, jehož převedením vznikl. Autorizovaná konverze dokumentu nepotvrzuje správnost a pravdivost údajů v dokumentu obsažených a jejich soulad s právními předpisy.

Vstupující dokument v elektronické podobě **byl** podepsán **kvalifikovaným elektronickým podpisem, založeným na kvalifikovaném certifikátu vydaném akreditovaným poskytovatelem certifikačních služeb (kvalifikovaný certifikát dle eIDAS) úrovně PKCS7-B**. Jeho platnost byla ověřena dne 20.06.2022 10:46:07. Elektronický podpis **byl** shledán **platným ve smyslu ověření integrity dokumentu (dokument nebyl od svého vzniku změněn)** a ověření platnosti certifikátu **bylo provedeno vůči poslednímu zveřejněnému seznamu zneplatněných certifikátů (CRL), vydanému k datu 20.06.2022 10:46:08**. Elektronický podpis **nebyl** označen časovým razítkem. Údaje o certifikátu: sériové číslo: **22520136**, vydavatel: **PostSignum Qualified CA 4, Česká pošta, s.p.**, podepisující: **Ing. Miroslav Svozil, náměstek primátora, 4110324, Statutární město Ostrava - magistrát**, certifikát je uložen na kvalifikovaném prostředku (QSCD).

Vstupující dokument v elektronické podobě **byl** podepsán **kvalifikovaným elektronickým podpisem, založeným na kvalifikovaném certifikátu vydaném akreditovaným poskytovatelem certifikačních služeb (kvalifikovaný certifikát dle eIDAS) úrovně PADES-T**. Jeho platnost byla ověřena dne 20.06.2022 10:46:07. Elektronický podpis **byl** shledán **platným ve smyslu ověření integrity dokumentu (dokument nebyl od svého vzniku změněn)** a ověření platnosti certifikátu **bylo provedeno vůči poslednímu zveřejněnému seznamu zneplatněných certifikátů (CRL), vydanému k datu 20.06.2022 10:46:08**. Elektronický podpis **byl** označen časovým razítkem. Údaje o certifikátu: sériové číslo: **22570389**, vydavatel: **PostSignum Qualified CA 4, Česká pošta, s.p.**, podepisující: **Ing. Tomáš Macura, MBA, Magistrát města Ostravy, 1105101, Statutární město Ostrava - magistrát**, certifikát je uložen na kvalifikovaném prostředku (QSCD). Údaje o časovém razítku: sériové číslo: **11967523**, vydavatel: **I.CA TSACA/RSA 03/2022, První certifikační autorita, a.s.**, předmět: **I.CA Time Stamping Authority TSU 1 03/2022, První certifikační autorita, a.s.**

Subjekt, který autorizovanou konverzi provedl: Statutární město Ostrava
Místo a datum vyhotovení ověřovací doložky: V Ostravě dne 20.06.2022
Jméno, příjmení a podpis ověřující osoby: Ing. Eva Friedelová
Otisk úředního razítka:



149719579-421944-220620104607

Místní komunikace nebo jejich úseky, u nichž se zaplacení sjednané ceny stání prokazuje pomocí parkovacího lístku

Časové omezení stání: pracovní dny od 8:00 hodin do 18:00 hodin, není-li níže uvedeno jinak.

Pro vozidlo přepravující osobu těžce zdravotně postiženou je na parkovacích místech v režimu parkovacího automatu stanovena cena za stání na dobu nejdéle 4 hodiny ve výši 0,- Kč. Řidič takového vozidla je povinen umístit za přední sklo vozidla „Parkovací průkaz označující vozidlo přepravující osobu těžce zdravotně postiženou“⁽⁹⁾ (příloha č. 6) a dále parkovací kotouč, na kterém nastaví čas zaparkování vozidla.

1. Městský obvod Moravská Ostrava a Přívoz

Dr. Šmerala úsek Dvořákova - Na Hradbách	. cena 15,-Kč/1/2 hodiny .
S. K. Neumanna úsek Chelčického - Českobratrská	. cena 15,-Kč/1/2 hodiny .
Havlíčkovo nábřeží úsek Kratochvílova - 28. října, záliv	. cena 15,-Kč/1/2 hodiny .
Nádražní úsek parkoviště před Komerční bankou	. cena 15,-Kč/1/2 hodiny .
Nám. Msgre Šrámka (Pracovní dny od 8:00 hod. do 18:00 hod. a v sobotu od 8:00 hod. do 15:00 hod.) všechna parkoviště	. cena 30,- Kč za první 1/2 hodinu a 60,- Kč za každou další započatou hodinu .
Smetanovo náměstí	. cena 15,-Kč/1/2 hodiny .
Smetanovo náměstí, v rozsahu zaslepeného úseku nacházejícího se vpravo podél budovy (jihozápadní stěny budovy) č. p. 3233 na Smetanově náměstí	. cena 20,- Kč za každou započatou hodinu .
30. dubna úsek Nádražní - Poděbradova, jižní strana	. cena 15,-Kč/1 hodina .
Žofínská – zaslepený úsek po obou stranách	. cena 20,-Kč/1 hodina .

Nádražní
úsek veškerých parkovacích míst v zaslepení ulice Hlavního
nádraží ČD počínaje vjezdem k poště

cena 10,-Kč/1/2 hodiny

2. Městský obvod Ostrava-Jih

Kotlářová
Úsek parkoviště mezi jízdními pásy, parkoviště podél
vozovky od hotelového domu k vybavenosti Kotva

cena 10,- Kč/1 hodina

Horní
úsek parkoviště podél hotelového domu směr Dubina

Dr. Martíňka
úsek parkoviště při obslužné komunikaci podél objektu
kulturního střediska

cena 10,-Kč/1 hodina

Nám. SNP
úsek parkoviště podél jednosměrného jízdního pásu
v severní části náměstí s výjimkou křižovatky s ul.
Rodimceovou

cena 10,- Kč/1 hodina

Nám. SNP
úsek parkoviště podél jednosměrného jízdního pásu v jižní
části náměstí s výjimkou úseku podél vstupu do domu
kultury

cena 10,-Kč/1 hodina

Nám. SNP
parkoviště naproti poště

cena 10,- Kč/1 hodina

3. Městský obvod Poruba

Alšovo nám.
úsek parkoviště vlevo podél jednosměrného pásu v severní
části náměstí

... cena 10,- Kč/1 hodina

Opavská
parkoviště u zdravotního střediska Mephacentrum č. p.
962/39
v pracovní dny od 6:00 – 18:00 hod.

prvních 10 min. zdarma,
každých dalších
započatých 30 min. 10,-
Kč

17. listopadu parkoviště u Fakultní nemocnice s poliklinikou Poruba (pracovní dny od 6:00-18:00 hod.)	...	prvních 10 minut zdarma, pak 10,- Kč/1/2 hodiny
Hlavní třída parkoviště ve středovém pásu v úseku Alšovo nám. - ul. Havanská/Komenského	...	cena 10,- Kč/1 hodina
Hlavní třída parkoviště ve středovém pásu v úseku Porubská – Čs. exilu/B. Martinů	...	cena 10,- Kč/1 hodina
Hlavní třída úsek parkoviště po pravé straně jízdního pásu od ul. Porubské k úrovni ul. Spojů		cena 10,- Kč/1 hodina
Poruba 1,2,3 stavební obvod (dynamické parkování)		max. 80 Kč/1 hodina (dynamická cena)

4. Městský obvod Svinov

parkoviště pro osobní automobily na Nám. Dr. Brauna provozní doba parkoviště je nepřetržitá	...	cena 15,-Kč/1/2 hodiny
--	-----	------------------------

5. Městský obvod Slezská Ostrava

Náměstí J. Gagarina	...	cena 15,-Kč/1 hodina
---------------------	-----	----------------------

6. Městský obvod Vítkovice

Zalužanského parkoviště před nemocnicí	...	cena 15,-Kč/1 hodina
---	-----	----------------------

Parkovací záliv na ul. Ruské v úseku Zalužanského - Výstavní	...	cena 10,-Kč/1 hodina
---	-----	----------------------

7. Městský obvod Mariánské Hora a Hulváky

Mariánské náměstí úsek vymezen od ul. Čelakovského, Mariánské nám. po ul. 28. října		cena 20 Kč/ 1 hodin
--	--	---------------------

Místní komunikace nebo jejich úseky, u nichž se zaplacení sjednané ceny stání prokazuje pomocí parkovací karty „R“ nebo „A“

Městský obvod Moravská Ostrava a Přívoz - oblast 1

Časové omezení stání: pondělí až pátek od 7.00 hod. do 20.00 hod., sobota od 8:00 hod. do 13:00 hod.

cena stání – platnost karty 12 měsíců

kartou „R“ 1 200,-Kč pro 1. vozidlo
12 000,-Kč pro každé další vozidlo

kartou „A“ 1 920,-Kč pro 1. vozidlo vlastníka nemovité věci,
který nemá trvalý pobyt v oblasti 1
12 000,-Kč pro 1. vozidlo
19 200,-Kč pro 2. a další vozidlo

cena stání - platnost karty 6 měsíců

kartou „R“ 660,-Kč pro 1. vozidlo
6 600,-Kč pro každé další vozidlo

kartou „A“ 1 056,-Kč pro 1. vozidlo vlastníka nemovité věci,
který nemá trvalý pobyt v oblasti 1
6 600,-Kč pro 1. vozidlo
10 560,-Kč pro 2. a další vozidlo

cena stání - platnost karty 3 měsíců

kartou „R“ 360,-Kč pro 1. vozidlo
3 600,-Kč pro každé další vozidlo

kartou „A“ 576,-Kč pro 1. vozidlo vlastníka nemovité věci,
který nemá trvalý pobyt v oblasti 1
3 600,-Kč pro 1. vozidlo
5 760,-Kč pro 2. a další vozidlo

místní komunikace

Dr. Šmerala

úsek Českobratrská - Dvořákova

Dvořákova

úsek Dr. Šmerala - Sokolská tř.

Havlíčkovo nábř.

úsek Kratochvílova - Na hradbách

Čs. legií

úsek Poštovní - Přívozká

S. K. Neumanna

Mlýnská

úsek S. K. Neumanna - Milíčova

Milíčova

Sokolská tř.

úsek 28. října - Havlíčkovo nábř.

Střelníční

úsek Pivovarská - Havlíčkovo nábř.

Přívozká

úsek Na hradbách - Českobratrská

Chelčického

úsek S. K. Neumanna - Milíčova

Zámecká

úsek Nádražní - Tyršova

Zahradní

úsek Milíčova - Tyršova

Puchmajerova

parkoviště u OD Ostravice

Kratochvílova

nám. Msgre. Šrámka

Hrabákova

Tyršova

Bankovní

Purkyňova

Na hradbách

Zeyerova

Vojanova

Pivovarská

Matiční

A. Macka

Kostelní

Veslavínova

Herodova

Bráfova

Husova
Husovo nám.
Jurečkova
Denisova
Švabinského
úsek Jurečkova - Poděbradova
Gregorova (úsek 30. dubna – Ostrčilova)
30. dubna
Přívozká
Balcarova
Na Desátém
Bieblova (Poděbradova – Nádražní)
Bieblova (Poděbradova – vnitroblok)
Žerotínova (Poděbradova – Nádražní)
Střední
Smetanovo náměstí v úseku na parkovišti ze severní strany budovy č. p. 222
Žofínská v úseku podél východní stěny budovy č. p. 233 mezi místními komunikacemi

Městský obvod Vítkovice - oblast 2

Bez časového omezení

cena stání - platnost karty 12 měsíců

kartou „R“	600,-Kč
kartou „A“	3 600,-Kč

cena stání - platnost karty 6 měsíců

kartou „R“	330,-Kč
kartou „A“	1 980,-Kč

cena stání - platnost karty 3 měsíce

kartou „R“	180,-Kč
kartou „A“	1 080,-Kč

místní komunikace

Parkoviště Tržní – vyznačené stání

Parkoviště mezi ul. Jeremenkova a ul. Tržní (za farním úřadem) – vyznačená stání

Městský obvod Moravská Ostrava a Přívoz – oblast 3 (Fifejdy II)

Časové omezení stání: pracovní dny od 7:00 hodin do 20:00 hodin

cena stání - platnost karty 12 měsíců

kartou „R“ 480,- Kč pro 1. vozidlo
6 000,- Kč pro 2. vozidlo
12 000,- Kč pro další vozidlo stejného žadatele

kartou „A“ 960,- Kč pro 1. vozidlo vlastníka nemovité věci v oblasti 3,
který nemá trvalý pobyt v oblasti 3
6 000,- Kč pro 1. vozidlo
12 000,- Kč pro každé další vozidlo

cena stání - platnost karty 6 měsíců

karta „R“ 264,- Kč pro 1. vozidlo
3 300,- Kč pro 2. vozidlo
6 600,- Kč pro další vozidlo stejného žadatele

Karta „A“ 528,- Kč pro 1. vozidlo vlastníka nemovité věci v oblasti 3,
který nemá trvalý pobyt v oblasti 3
3 300 Kč pro 1. vozidlo
6 600,- Kč pro 2. vozidlo

cena stání - platnost karty 3 měsíce

karta „R“ 144,- Kč pro 1. vozidlo
1 800,- Kč pro 2. vozidlo
3 600,- Kč pro další vozidlo stejného žadatele

Karta „A“ 288,- Kč pro 1. vozidlo vlastníka nemovité věci v oblasti 3,
který nemá trvalý pobyt v oblasti 3
1 800,- Kč pro 1. vozidlo
3 600,- Kč pro 2. vozidlo

místní komunikace

smyčka Ahepjukova (komunikace napojena před obchodním objektem Morávkou na ul. Novinářská), ul. Ahepjukova, Gen. Janouška, Lechowiczova, Gen. Píky, Oskara Motyky, Josefa Brabce a veškerá veřejná parkoviště a plochy v oblasti 3.

Městský obvod Mariánské Hory a Hulváky – oblast 4

Časové omezení stání: pracovní dny od 7.00 hod. do 18.00 hod. a v soboty od 7.00 hod. do 13.00 hod.

cena stání - platnost karty 12 měsíců

Karta „R“	480,- Kč pro 1. vozidlo
	3 000,- Kč pro 2. vozidlo
	6 000,- Kč pro další vozidlo

Karta „A“	3 000,- Kč pro 1. vozidlo
	6 000,- Kč pro 2. vozidlo
	12 000,- Kč pro další vozidlo

cena stání - platnost karty 6 měsíců

Karta „R“	264,- Kč pro 1. vozidlo
	1 650,- Kč pro 2. vozidlo
	3 300,- Kč pro další vozidlo

Karta „A“	1 650,- Kč pro 1. vozidlo
	3 300,- Kč pro 2. vozidlo
	6 600,- Kč pro další vozidlo

cena stání - platnost karty 3 měsíce

Karta „R“	144,- Kč pro 1. vozidlo
	900,- Kč pro 2. vozidlo
	1 800,- Kč pro další vozidlo

Karta „A“	900,- Kč pro 1. vozidlo
	1 800,- Kč pro 2. vozidlo
	3 600,- Kč pro další vozidlo

místní komunikace

Výstavní č. domu 2, 2A, 4 a 6, Zelená (na území Mariánských Hor), Fr. Šrámka, ul. 28. října č. domu 159, 157 a 155.“

Městský obvod Moravská Ostrava a Přívoz – oblast 5 (Fifejdy III)

Časové omezení stání: pracovní dny od 7:00 hodin do 20:00 hodin

cena stání platnost karty 12 měsíců

kartou „R“ 480,- Kč pro 1. vozidlo
6 000,- Kč pro 2. vozidlo
12 000,- Kč pro další vozidlo stejného žadatele

kartou „A“ 960,- Kč pro 1. vozidlo vlastníka nemovité věci v oblasti 5,
který nemá trvalý pobyt v oblasti 5
6 000,- Kč pro 1. vozidlo
12 000,- Kč pro každé další vozidlo

cena stání - platnost karty 6 měsíců

Karta „R“ 264,- Kč pro 1. vozidlo
3 300,- Kč pro 2. vozidlo
6 600,- Kč pro další vozidlo

Karta „A“ 528,- Kč pro 1. vozidlo vlastníka nemovité věci v oblasti
5, který nemá trvalý pobyt v oblasti 5
3 300,- Kč pro 1. vozidlo
6 600,- Kč pro další vozidlo

cena stání - platnost karty 3 měsíce

Karta „R“ 144,- Kč pro 1. vozidlo
1 800,- Kč pro 2. vozidlo
3 600,- Kč pro další vozidlo

Karta „A“ 288,- Kč pro 1. vozidlo vlastníka nemovité věci v oblasti
5, který nemá trvalý pobyt v oblasti 5
1 800,- Kč pro 1. vozidlo
3 600,- Kč pro další vozidlo

místní komunikace

Garážní, Hornopolní (úsek Varenská – Sládkova), Sládkova (včetně zaslepeného úseku ve směru na ul. Cihelní), U Stadiónu (zaslepený úsek od napojení na ul. Sládkova), Varenská (úsek Hornopolní – Sládkova)

Městský obvod Moravská Ostrava a Přívoz – oblast 6 (Šalamoun)

Časové omezení stání: pracovní dny od 7:00 hodin do 20:00 hodin

cena stání - platnost karty 12 měsíců

kartou „R“	480,- Kč/rok pro 1. vozidlo
	6 000,- Kč/rok pro 2. vozidlo
	12 000,- Kč/rok pro další vozidlo stejného žadatele
kartou „A“	960,- Kč/rok pro 1. vozidlo vlastníka nemovité věci v oblasti 6, který nemá trvalý pobyt v oblasti 6
	6 000,- Kč/rok pro 1. vozidlo
	12 000,- Kč/rok pro každé další vozidlo

cena stání - platnost karty 6 měsíců

Karta „R“	264,- Kč pro 1. vozidlo
	3 300,- Kč pro 2. vozidlo
	6 600,- Kč pro další vozidlo
Karta „A“	528,- Kč pro 1. vozidlo vlastníka nemovité věci v oblasti 6, který nemá trvalý pobyt v oblasti 6
	3 300,- Kč pro 1. vozidlo
	6 600,- Kč pro další vozidlo

cena stání - platnost karty 3 měsíce

Karta „R“	144,- Kč pro 1. vozidlo
	1 800,- Kč pro 2. vozidlo
	3 600,- Kč pro další vozidlo
Karta „A“	288,- Kč pro 1. vozidlo vlastníka nemovité věci v oblasti 6, který nemá trvalý pobyt v oblasti 6
	1 800,- Kč pro 1. vozidlo
	3 600,- Kč pro další vozidlo

místní komunikace

Foerstrova, Gajdošova, Havířská, Na Jízdárně, Dr. Malého, Hornická, Hornických učňů, Chocholouškova, náměstí Jiřího Myrona, Na Široké, Nedbalova, Na Zapadlém (pouze část po parkoviště KÚ), Šalamounská, Petra Kříčky, Sportovní, Uhelná, Zelená (úsek Vítkovická – Výstavní), Karolínská

Městský obvod Svinov – oblast 7

Časové omezení stání: **pracovní dny od 15:00 hodin do 06:00 hodin**
v pracovní dny
dny pracovního klidu od 19:00 hod. do 14:00 hod.
v so – ne a dny pracovního klidu

cena stání - platnost karty 12 měsíců

kartou „R“ 360,- Kč pro 1. vozidlo
2 400,- Kč pro 2. vozidlo
6 000,- Kč pro další vozidlo stejného žadatele

kartou „A“ 720,- Kč pro 1. vozidlo vlastníka nemovité věci v oblasti 7,
který nemá trvalý pobyt v oblasti 7
6 000,- Kč pro 1. vozidlo
12 000,- Kč pro každé další vozidlo

cena stání - platnost karty 6 měsíců

Karta „R“ 198,- Kč pro 1. vozidlo
1 320,- Kč pro 2. vozidlo
3 300,- Kč pro další vozidlo

Karta „A“ 396,- Kč pro 1. vozidlo vlastníka nemovité věci v oblasti
7, který nemá trvalý pobyt v oblasti 7
3 300,- Kč pro 1. vozidlo
6 600,- Kč pro další vozidlo

cena stání - platnost karty 3 měsíce

Karta „R“ 108,- Kč pro 1. vozidlo
720,- Kč pro 2. vozidlo
1 800,- Kč pro další vozidlo

Karta „A“ 216,- Kč pro 1. vozidlo vlastníka nemovité věci v oblasti
7, který nemá trvalý pobyt v oblasti 7
1 800,- Kč pro 1. vozidlo
3 600,- Kč pro další vozidlo

místní komunikace

Lipová, Kolofikova, Kuršova, Malátová, Mičurinova (od křižovatky s ul. Stanislavského po křižovatku s ul. Tichou), Stanislavského (od křižovatky s ul. Lipovou po křižovatku s ul. U Rourovny), U Rourovny (od křižovatky s ul. Kuršovou a Dr. Grudy po křižovatku s ul. Kolofikovou)

Městský obvod Slezská Ostrava – oblast 8 (Františkov)

Časové omezení stání: pracovní dny od 7:00 hodin do 19:00 hodin

cena stání - platnost karty 12 měsíců

kartou „R“	360,- Kč pro 1. vozidlo 3 996,- Kč pro 2. vozidlo 12 000,- Kč pro další vozidlo stejného žadatele
kartou „A“	720,- Kč pro vozidlo vlastníka nemovitosti v oblasti 8, který nemá trvalý pobyt 6 000,- Kč pro 1. vozidlo 12 000,- Kč pro každé další vozidlo

cena stání - platnost karty 6 měsíců

Karta „R“	198,- Kč pro 1. vozidlo 2 198,- Kč pro 2. vozidlo 6 600,- Kč pro další vozidlo
Karta „A“	396,- Kč pro 1. vozidlo vlastníka nemovité věci v oblasti který nemá trvalý pobyt v oblasti 8 3 300,- Kč pro 1. vozidlo 6 600,- Kč pro další vozidlo

cena stání - platnost karty 3 měsíců

Karta „R“	108,- Kč pro 1. vozidlo 1 199,- Kč pro 2. vozidlo 6 600,- Kč pro další vozidlo
Karta „A“	216,- Kč pro 1. vozidlo vlastníka nemovité věci v oblasti který nemá trvalý pobyt v oblasti 8 1 800,- Kč pro 1. vozidlo 3 600,- Kč pro další vozidlo

místní komunikace

Na Františkově, Keltičkova (úsek Těšínská – Na Baranovci), Zámostní, Vilová, Sazečská, Jeronýmova, Sapíkova, U Staré Elektrárny a náměstí J. Gagarina, Ferdinandy Koláře

Městský obvod Slezská Ostrava – oblast 9 (Kamenec)

Časové omezení stání: pracovní dny od 7:00 hodin do 19:00 hodin

cena stání - platnost karty 12 měsíců

Kartou „R“ 360,- Kč pro 1. vozidlo
3 996,- Kč pro 2. vozidlo
12 000,- Kč pro další vozidlo stejného žadatele

Kartou „A“ 720,- Kč pro vozidlo vlastníka nemovitosti v oblasti 9, který nemá trvalý pobyt v oblasti 9
6 000,- Kč pro 1. vozidlo
12 000,- Kč pro každé další vozidlo

cena stání - platnost karty 6 měsíců

Karta „R“ 198,- Kč pro 1. vozidlo
2 198,- Kč pro 2. vozidlo
6 600,- Kč pro další vozidlo

Karta „A“ 396,- Kč pro 1. vozidlo vlastníka nemovité věci v oblasti který nemá trvalý pobyt v oblasti 9
3 300,- Kč pro 1. vozidlo
6 600,- Kč pro další vozidlo

cena stání - platnost karty 3 měsíců

Karta „R“ 108,- Kč pro 1. vozidlo
1 199,- Kč pro 2. vozidlo
6 600,- Kč pro další vozidlo

Karta „A“ 216,- Kč pro 1. vozidlo vlastníka nemovité věci v oblasti 9, který nemá trvalý pobyt v oblasti 9
1 800,- Kč pro 1. vozidlo
3 600,- Kč pro další vozidlo

místní komunikace

Bohumínská, Na Kamenci – sídliště Kamenec, Dědičná

Městský obvod Mariánské Hory a Hulváky - oblast 10

Časové omezení stání: pracovní dny od 7.00 hod. do 18.00 hod. a v soboty od 7.00 hod. do 13.00 hod.

cena stání - platnost karty 12 měsíců

Karta „R“
480,- Kč pro 1. vozidlo
3 000,- Kč pro 2. vozidlo
6 000,- Kč pro další vozidlo

Karta „A“
3 000,- Kč pro 1. vozidlo
6 000,- Kč pro 2. vozidlo
9 600,- Kč pro další vozidlo

cena stání- platnost karty 6 měsíců

Karta „R“
264,- Kč pro 1. vozidlo
1 650,- Kč pro 2. vozidlo
3 300,- Kč pro další vozidlo

Karta „A“
1 650,- Kč pro 1. vozidlo
3 300,- Kč pro 2. vozidlo
5 280,- Kč pro další vozidlo

cena stání- platnost karty 3 měsíce

Karta „R“
144,- Kč pro 1. vozidlo
900,- Kč pro 2. vozidlo
1 800,- Kč pro další vozidlo

Karta „A“
900,- Kč pro 1. vozidlo
1 800,- Kč pro 2. vozidlo
2 880,- Kč pro další vozidlo

místní komunikace

Mariánské náměstí, slepá část ul. Čelakovského (od křižovatky s ul. Mariánské náměstí směrem k ul. 28. říjnu)

Městský obvod Slezská Ostrava – oblast 11 (Nová osada)

Časové omezení stání: pracovní dny od 7:00 hodin do 19:00 hodin

cena stání - platnost karty 12 měsíců

Kartou „R“ 360,- Kč pro 1. vozidlo
3 996,- Kč pro 2. vozidlo
12 000,- Kč pro další vozidlo stejného žadatele

Kartou „A“ 720,- Kč pro vozidlo vlastníka nemovitosti v oblasti 8, který nemá trvalý pobyt
6 000,- Kč pro 1. vozidlo
12 000,- Kč pro každé další vozidlo

cena stání - platnost karty 6 měsíců

Karta „R“ 198,- Kč pro 1. vozidlo
2 198,- Kč pro 2. vozidlo
6 600,- Kč pro další vozidlo

Karta „A“ 396,- Kč pro 1. vozidlo vlastníka nemovité věci v oblasti který nemá trvalý pobyt v oblasti 11
3 300,- Kč pro 1. vozidlo
6 600,- Kč pro další vozidlo

cena stání - platnost karty 3 měsíců

Karta „R“ 108,- Kč pro 1. vozidlo
1 199,- Kč pro 2. vozidlo
6 600,- Kč pro další vozidlo

Karta „A“ 216,- Kč pro 1. vozidlo vlastníka nemovité věci v oblasti který nemá trvalý pobyt v oblasti 11
1 800,- Kč pro 1. vozidlo
3 600,- Kč pro další vozidlo

místní komunikace:

ul. Michálkovická – Stromovka – Kepkova – Kasární - Heřmanická včetně ul. Bernerova a Nová osada.

Vymezení oblastí, v nichž se zaplacení sjednané ceny stání prokazuje pomocí parkovací karty „R“ nebo „A“

Oblast č. 1: v Městském obvodu Moravská Ostrava a Přívoz jde o oblast

vymezenou komunikacemi:

Sokolská třída – Českobratrská - Havlíčkovo nábřeží - Na Karolíně – 28. října - Poděbradova – Švabinského – Jurečkova – Nádražní (mimo budovu radnice městského obvodu Moravská Ostrava a Přívoz na nám. Dr. E. Beneše) – Žerotínova – Poděbradova – Bieblova – Nádražní - 30. dubna – Balcarova - Na Desátém – Gregorova – 30. dubna – Sokolská třída.

Vymezení oblasti č. 1 v grafické podobě je vyznačeno v příloze č. 7, která je nedílnou součástí tohoto nařízení.

Oblast č. 2: v Městském obvodu Vítkovice jde o oblast

vymezenou komunikacemi:

Parkoviště Tržní – vyznačené stání - Parkoviště mezi ul. Jeremenkova a ul. Tržní (za farním úřadem) – vyznačená stání

Vymezení oblasti č. 2 v grafické podobě je vyznačeno v příloze č. 8, která je nedílnou součástí tohoto nařízení.

Oblast č. 3: v Městském obvodu Moravská Ostrava a Přívoz jde o oblast

vymezenou komunikacemi:

Hornopolní - Novinářská - smyčka ul. Ahepjukova 3 napojená na ul. Novinářská chodníkem s cyklostezkou „F“ - severní hranicí pozemků za areálem Pivovaru Ostrava - ul. Gen. Píky s návazností na ul. Hornopolní.

Vymezení oblasti č. 3 v grafické podobě je vyznačeno v příloze č. 9, která je nedílnou součástí tohoto nařízení.

Oblast č. 4: v Městském obvodu Mariánské Hory a Hulváky jde o oblast

vymezenou komunikacemi:

1. Máje – Výstavní - 28. Října - Zelená

Vymezení oblasti č. 4 v grafické podobě je vyznačeno v příloze č. 10, která je nedílnou součástí tohoto nařízení města.

Oblast č. 5: v Městském obvodu Moravská Ostrava a Přívoz (Fifejdy III) jde o oblast

vymezenou komunikacemi:

Hornopolní – Varenská – Areál tenisových kurtů – Pivovar Ostrava

Vymezení oblasti č. 5 v grafické podobě je vyznačeno v příloze č. 11, která je nedílnou součástí tohoto nařízení města.

Oblast č. 6: v Městském obvodu Moravská Ostrava a Přívoz (Šalamoun) jde o oblast

vymezenou komunikacemi:

28. října (mimo parkoviště před DK Ostrava) - Výstavní - Gajdošova - Na Jízdárně - Uhelná - Vítkovická (mimo parkoviště za katastrálním úřadem)

Vymezení oblasti č. 6 v grafické podobě je vyznačeno v příloze č. 12, která je nedílnou součástí tohoto nařízení města.

Oblast č. 7: v Městském obvodu Svinov jde o oblast

vymezenou komunikacemi:

Lipová, Kolofikova, Kuršova, Malátová, Mičurinova (od křižovatky s ul. Stanislavského po křižovatku s ul. Tichou), Stanislavského (od křižovatky s ul. Lipovou po křižovatku s ul. U Rourovny), U Rourovny (od křižovatky s ul. Kuršovou a Dr. Grudy po křižovatku s ul. Kolofikovou)

Vymezení oblasti č. 7 v grafické podobě je vyznačeno v příloze č. 13, která je nedílnou součástí tohoto nařízení města.

Oblast č. 8 v Městském obvodu Slezská Ostrava (Františkov) jde o oblast

vymezenou komunikacemi:

Bohumínská - Na Baranovci – Keltičkova – Vilová - Záměstní – Dobrovolského – U Staré elektrárny

Vymezení oblasti č. 8 v grafické podobě je vyznačeno v příloze č. 14, která je nedílnou součástí tohoto nařízení města.

Oblast č. 9 v Městském obvodu Slezská Ostrava (Kamenec) jde o oblast

vymezenou:

řekou Ostravicí, estakádou Bazaly a komunikací Dědičnou.

Vymezená oblast č. 9 v grafické podobě je vyznačena v příloze č. 15, která je nedílnou součástí tohoto nařízení města.

Oblast č. 10 v Městském obvodě Mariánské Hory a Hulváky (Mariánské náměstí)

vymezenou komunikacemi:

Čelakovského, Mariánské náměstí a 28. října

Vymezení oblasti č. 10 v grafické podobě je vyznačeno v příloze č. 16, která je nedílnou součástí tohoto nařízení města.

Oblast č. 11 v Městském obvodě Slezská Ostrava (Nová Osada)

vymezenou komunikacemi:

Michálkovická – Stromovka – Kasární - Heřmanická

Vymezení oblasti č. 11 v grafické podobě je vyznačeno v příloze č. 17, která je nedílnou součástí tohoto nařízení města.

Parkovací karta R – přední a zadní strana

RAL 8023

		PARKOVACÍ KARTA
	Evidenční číslo karty	
Vydal dne, podpis a razítko		Platí do
<h1>POVOLENO!!!</h1>		

1. Tato parkovací karta se vystavuje pro osobu, která užívá silniční motorové vozidlo, a má místo trvalého pobytu ve vymezené oblasti, nebo je vlastníkem nemovitosti v této oblasti s trvalým pobytem.

2. Držiteli této parkovací karty se povoluje parkovat na parkovištích vyznačených dopravní značkou IP12 Vyhrazené parkoviště s dodatkovou tabulkou „vyhrazeno pro držitele karty R“.



3. Tato parkovací karta musí být při stání vozidla umístěna uvnitř vozidla za jeho předním sklem tak, aby údaje z lící strany karty byly dobře viditelné a čitelné.

4. Držitel parkovací karty je povinen v době provádění čištění, oprav nebo údržby příslušné komunikace své vozidlo odstavit na jiné místo.

5. Při převodu vozidla je držitel karty povinen tuto odevzdat věcně a místně příslušnému úřadu městského obvodu.

POUČENÍ!!!

RAL 6018

		<h1>PARKOVACÍ KARTA</h1>
Evidenční číslo karty	Registrační značka vozidla	
Vydal dne, podpis a razítko		Platí do
<h2>POVOLENO!!!</h2>		

1. Tato parkovací karta se vystavuje pro osobu, která užívá silniční motorové vozidlo, a jejíž sídlo nebo provozovna se nachází ve vymezené oblasti, nebo je vlastníkem nemovité věci v této oblasti a nemá trvalý pobyt ve vymezené oblasti.
2. Držiteli této parkovací karty se povoluje parkovat na parkovištích vyznačených dopravní značkou IP12 Vyhrazené parkoviště s dodatkovou tabulkou „vyhrazeno pro držitele karty A“.
3. Tato parkovací karta musí být při stání vozidla umístěna uvnitř vozidla za jeho předním sklem tak, aby údaje z lící strany karty byly dobře viditelné a čitelné.



4. Držitel parkovací karty je povinen v době provádění čištění, oprav nebo údržby příslušné komunikace své vozidlo odstavit na jiné místo.
5. Při převodu vozidla je držitel karty povinen tuto odevzdat věcně a místně příslušnému úřadu městského obvodu.

POUČENÍ!!!



Parkovací průkaz označující vozidlo přepravující osobu těžce zdravotně postiženou

Číslo dokladu: CC000000

Platnost do:

Název a razítko vydávajícího orgánu:



CZ

Parkeerkaart - B
 Паркинг карти - BG
 Parkovací průkaz - CZ
 Parkeringskort - DK
 Parkimiskaart - EST
 Pysäköintiluvassa - FIN
 Carte de stationnement - F
 Páirceáil cárta - IRL
 Parking Carta - I
 Δελτίο στάθμευσης - CY
 Parkavimo kortelė - LT
 Stāvvietas karti - LV
 Carte de stationnement - L
 Parkolási kártya - H
 Parking karta - M
 Parkausweis - D
 Parkeerkaart - NL
 Karta parkingowa - PL
 Cartão de estacionamento - P
 Parkausweis - A
 Parcure carte de - RO
 Δελτίο στάθμευσης - GR
 Parkovacia karta - SK
 Parkirna kartica - SLO
 Parking card - GB
 Tarjeta de estacionamiento - E
 Parkeringsstillstånd - SWE

Vzor Evropské unie

Přední strana

Fotografie o rozměru 35 x 45 mm

Tento parkovací průkaz opravňuje držitele k parkování podle právního režimu členského státu, v němž pobývá.

Při použití musí být tento parkovací průkaz vystavený vpředu ve vozidle tak, aby přední část tohoto parkovacího průkazu byla pro účely kontroly dobře viditelná.

CZ

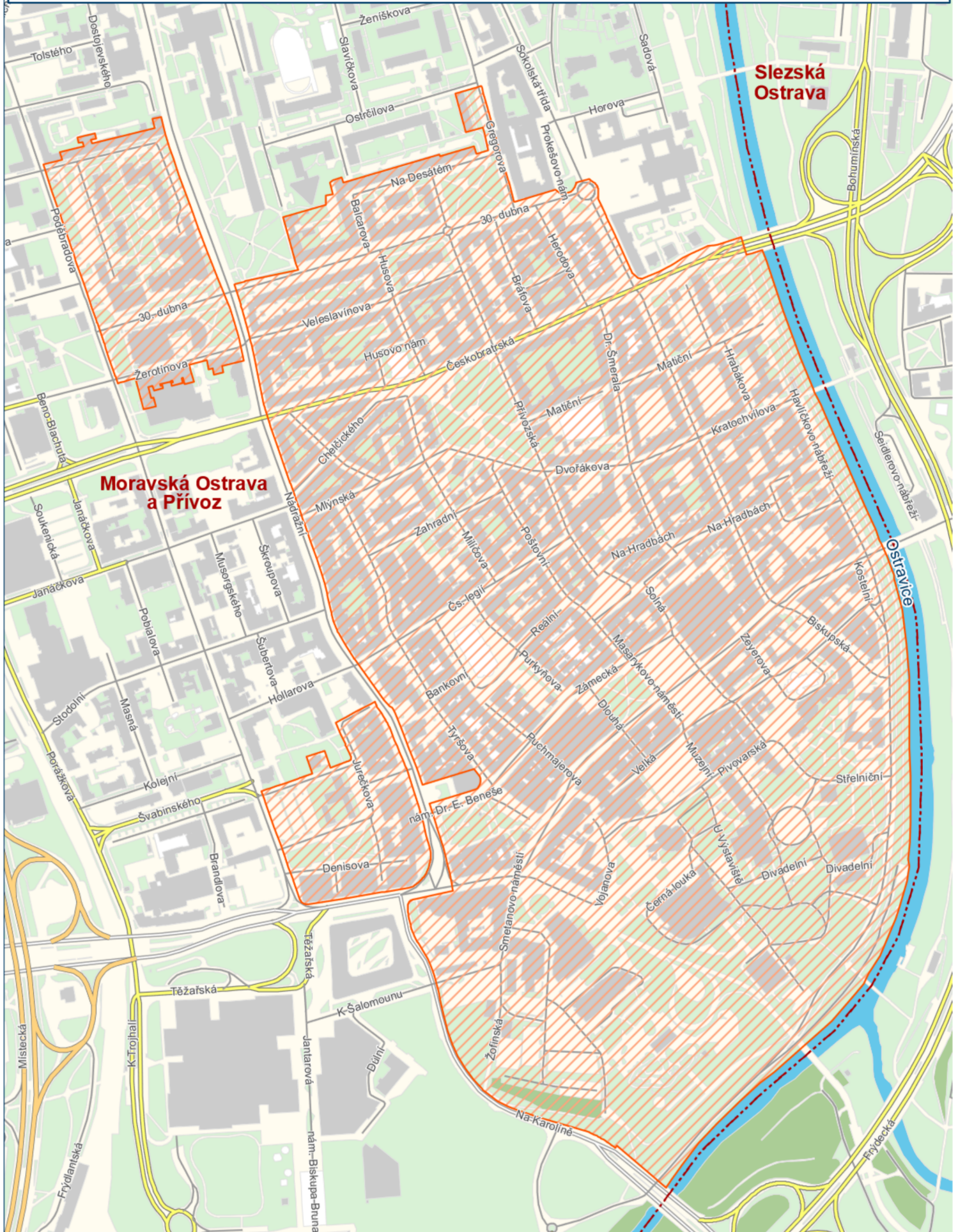
ČESKÁ REPUBLIKA © Ministerstvo dopravy
 V případě nalezání dokladu jej odevzdejte vydávajícímu orgánu.
 In case of finding this card, please return it to issuing authority.

Příjmení:

Jméno:

Podpis držitele:

Zadní strana



- - - hranice městského obvodu
- ▨ parkovací zóna

1 : 6 000

0 50 100 200 300 400 m

OSTRAVA!!!

© Statutární město Ostrava, prosinec 2021
mapy.ostrava.cz



----- hranice městského obvodu

 parkovací zóna

1 : 1 5 0 0

0 12,5 25 50 75 100 m

OSTRAVA!!!

© Statutární město Ostrava, prosinec 2021
mapy.ostrava.cz



**Moravská Ostrava
a Přívoz**

--- hranice městského obvodu

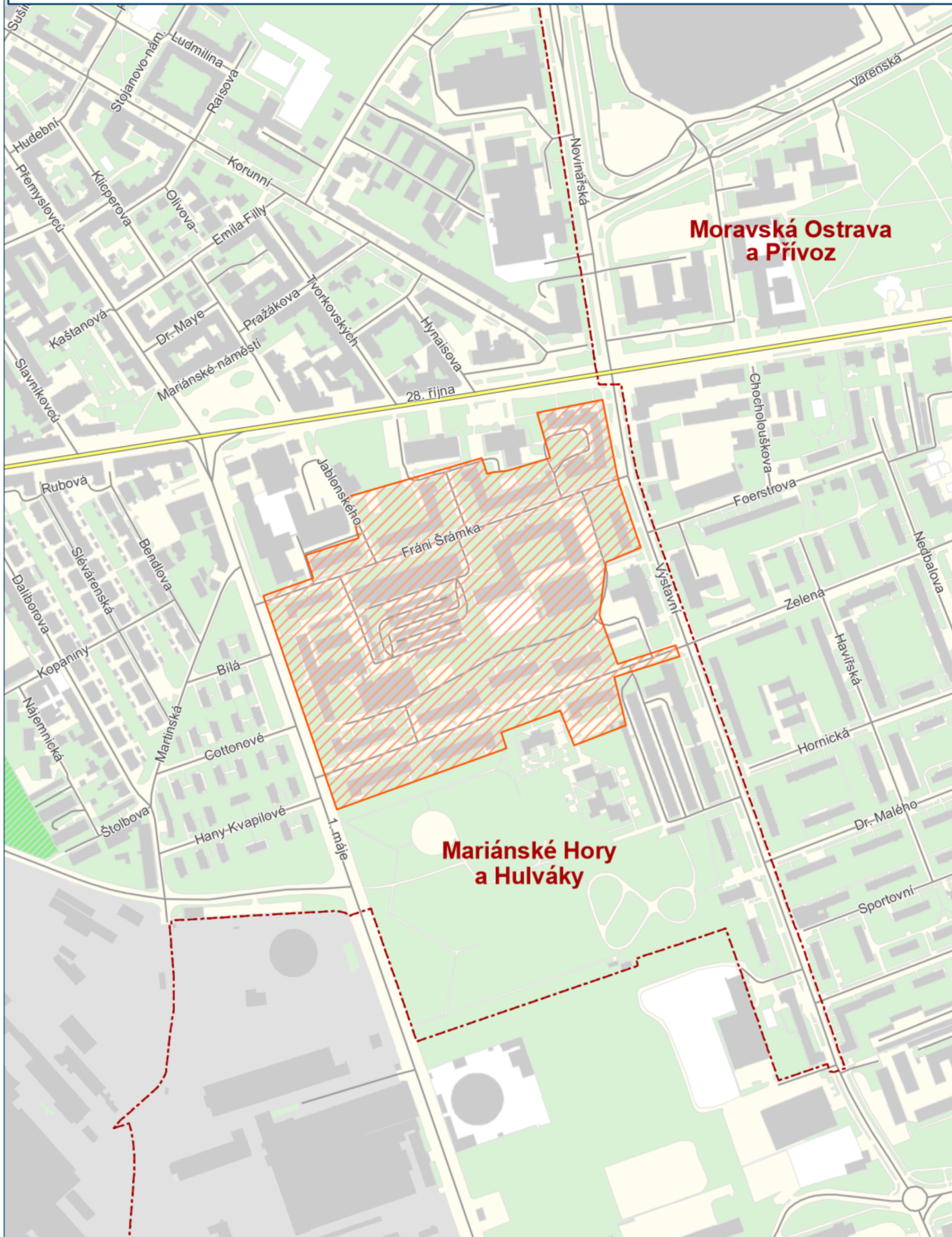
 parkovací zóna

1 : 6 000

0 50 100 200 300 400 m

OSTRAVA!!!

© Statutární město Ostrava, prosinec 2021
mapy.ostrava.cz



**Moravská Ostrava
a Přívoz**

**Mariánské Hory
a Hulváky**

----- hranice městského obvodu

 parkovací zóna

1 : 5 000


0 37,5 75 150 225 300 m

OSTRAVA!!!

© Statutární město Ostrava, prosinec 2021
mapy.ostrava.cz



**Moravská Ostrava
a Přívos**

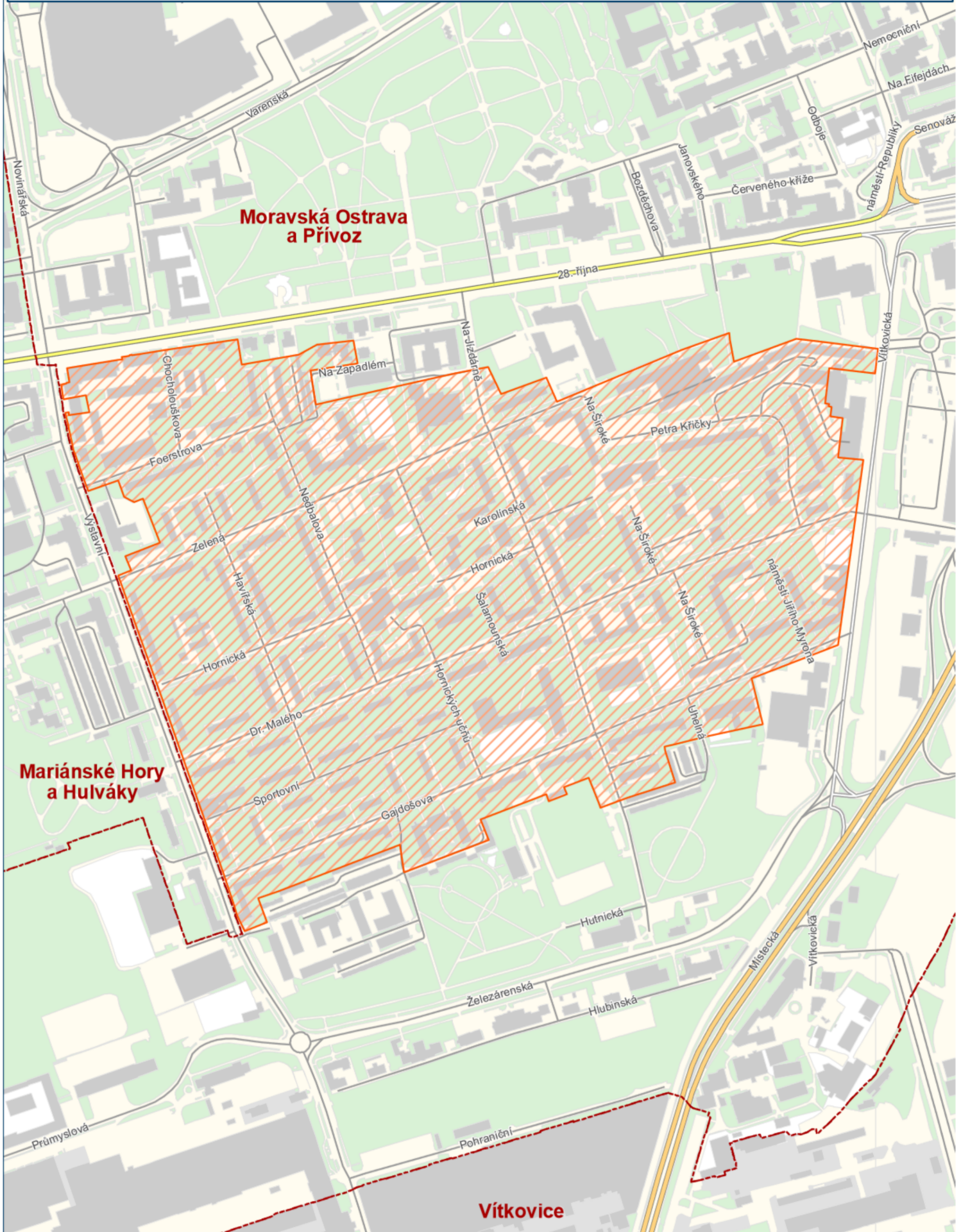
- - - - - hranice městského obvodu
-  parkovací zóna

1 : 6 000



OSTRAVA!!!

© Statutární město Ostrava, prosinec 2021
mapy.ostrava.cz



**Moravská Ostrava
a Přívoz**

**Mariánské Hory
a Hulváky**

Vítkovice

- hranice městského obvodu
- parkovací zóna

1 : 6 000



OSTRAVA!!!

© Statutární město Ostrava, prosinec 2021
mapy.ostrava.cz



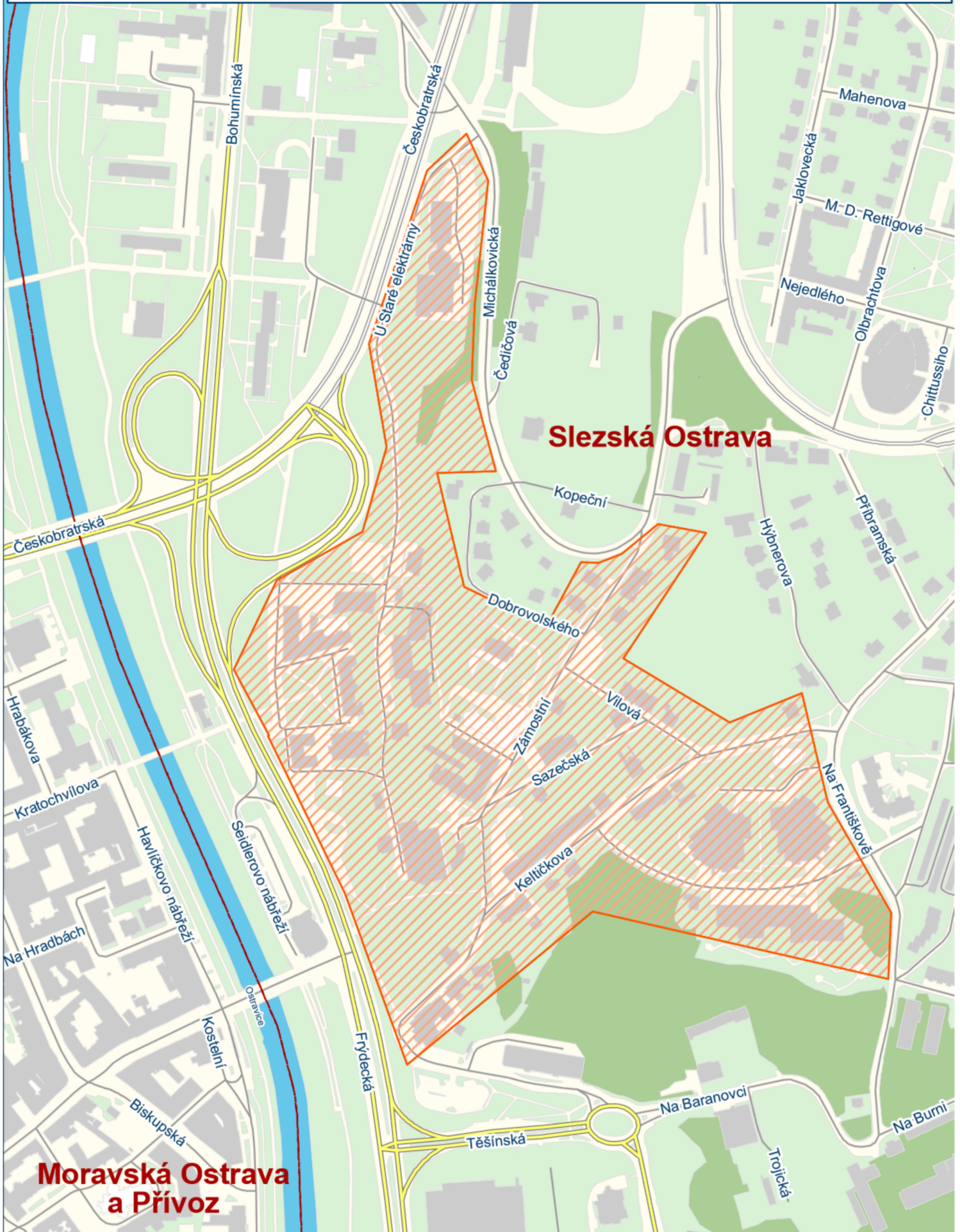
- - - hranice městského obvodu
- ▨ parkovací zóna

1 : 6 000



OSTRAVA!!!

© Statutární město Ostrava, červen 2022
mapy.ostrava.cz



----- hranice městského obvodu

 parkovací zóna

1 : 4 000

0 25 50 100 150 200 m

OSTRAVA!!!

© Statutární město Ostrava, prosinec 2021
mapy.ostrava.cz

**Moravská Ostrava
a Přívoz**

Slezská Ostrava



----- hranice městského obvodu

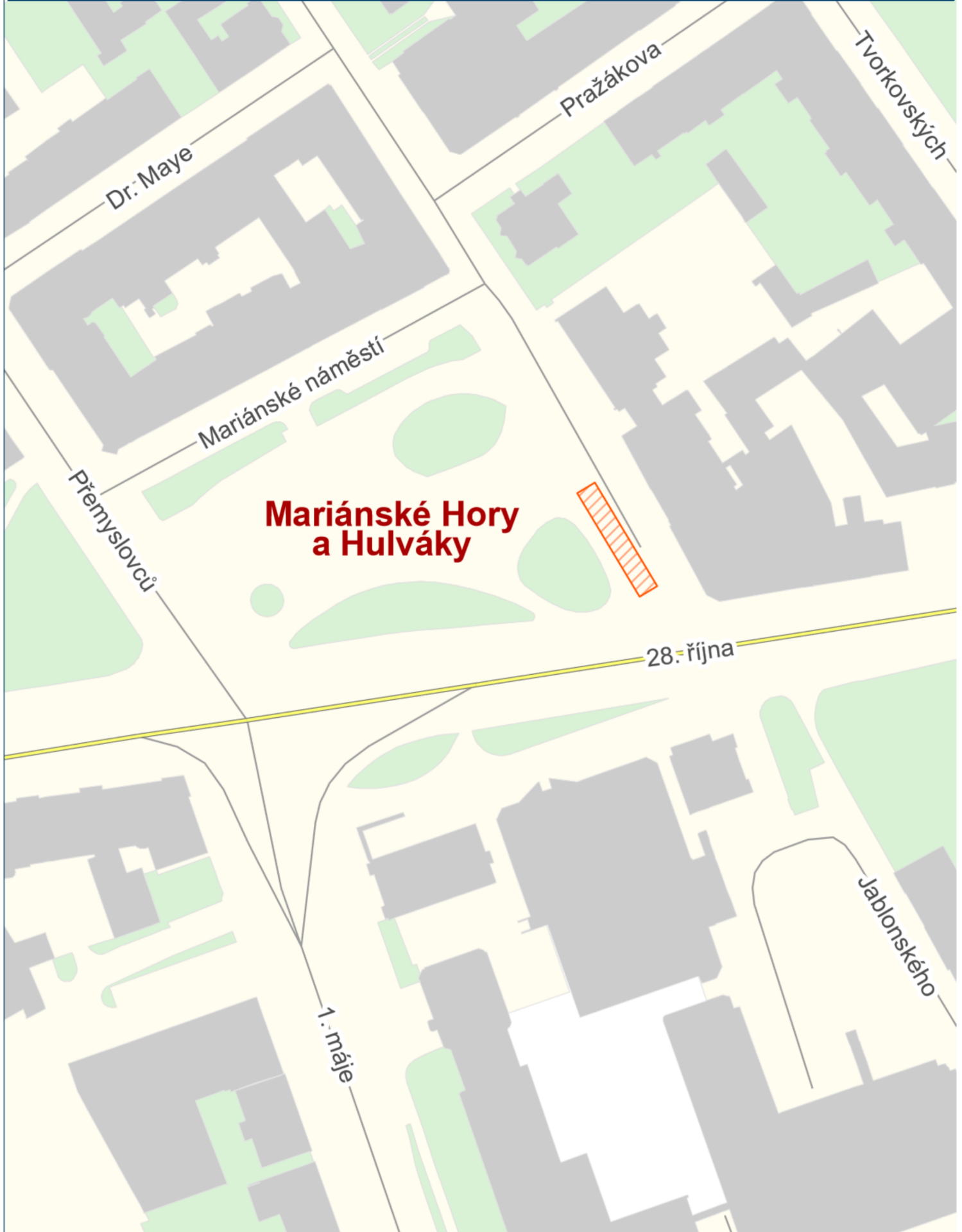
 parkovací zóna

1 : 4 000

0 25 50 100 150 200 m

OSTRAVA!!!

© Statutární město Ostrava, prosinec 2021
mapy.ostrava.cz



----- hranice městského obvodu

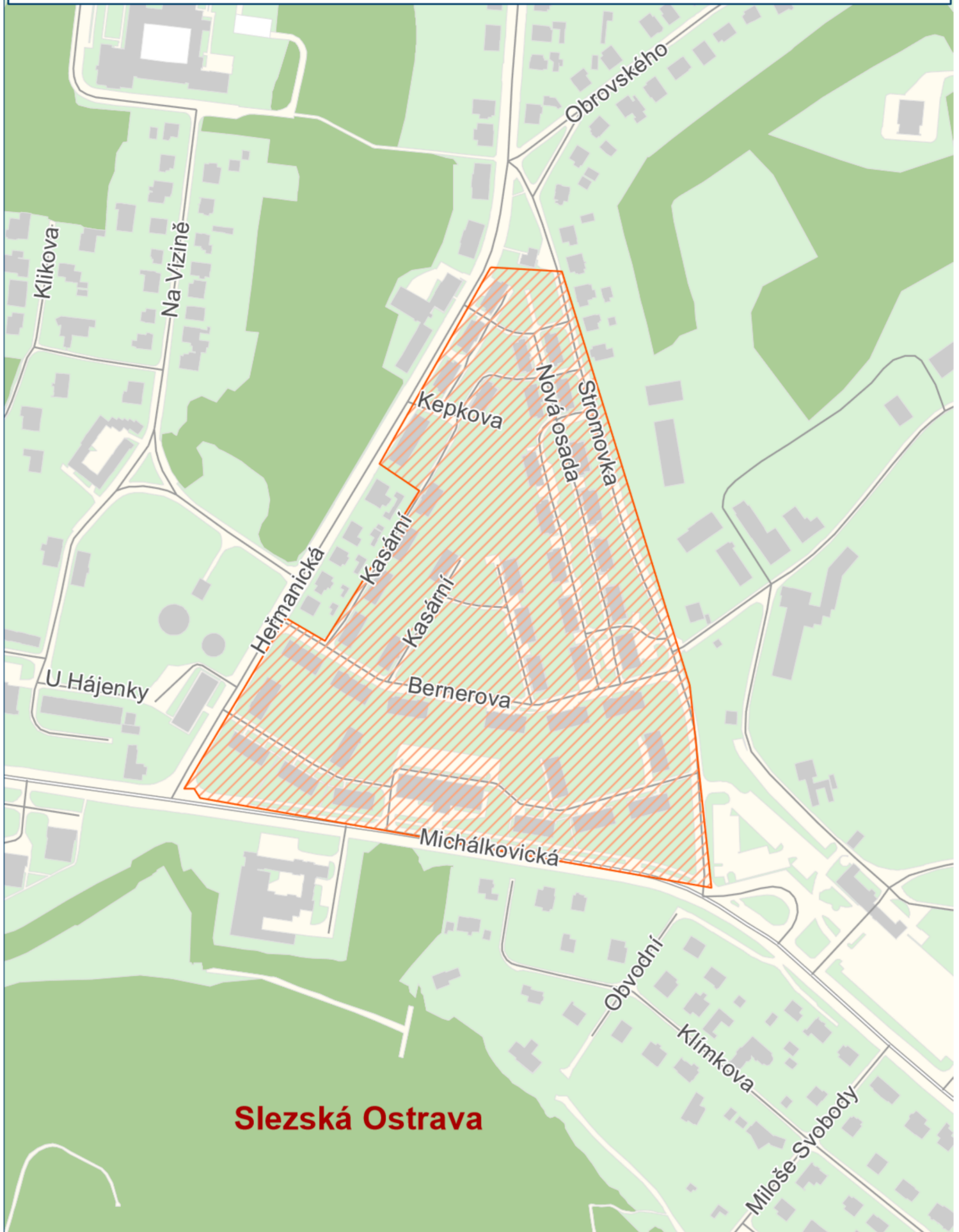
 parkovací zóna

1 : 1 000

0 10 20 40 60 80 m

OSTRAVA!!!

© Statutární město Ostrava, prosinec 2021
mapy.ostrava.cz



--- hranice městského obvodu

 parkovací zóna

1 : 3 000

0 25 50 100 150 200 m

OSTRAVA!!!

© Statutární město Ostrava, prosinec 2021
mapy.ostrava.cz

Dynamická cena a sdílená vyhrazená parkovací místa v městském obvodu Poruba

Dynamická cena

Cena dynamická je stanovena dle obsazenosti parkovacích míst v jednotlivých autonomních parkovacích lokalitách, na kterých se nachází platební automat zobrazující aktuální cenu v dané lokalitě. Jednotlivé autonomní parkovací lokality jsou označeny dopravním značením.

Pro stanovení dynamické ceny se využívá dvoufázový regresní a optimalizační model, který určuje cenu na základě poptávky po parkovacích místech v dané autonomní parkovací lokalitě změnou parkovacích sazeb pomocí vypočtené cenové elasticity, která vychází ze statistických dat z průměrné obsazenosti jednotlivých parkovacích míst předcházejícího kalendářního měsíce v dané autonomní parkovací lokalitě v průběhu 24 hodin. Jednotlivé časové intervaly jsou rozděleny na celé hodiny v průběhu 24 hodin daného dne tzv. základní časový slot. Každá hodina v daném dni pak představuje základní časový slot příslušného dne v rámci intervalu 1 - 24.

V případě, že v dané autonomní parkovací lokalitě jsou v rámci průměru kalendářního měsíce příslušného základního časového slotu využívána parkovací místa více než z 90 % z celkového počtu parkovacích míst, dojde k navýšení ceny o 10 % za hodinu parkování oproti původní stanovené sazbě.

V případě, že v dané autonomní parkovací lokalitě jsou v rámci průměru kalendářního měsíce příslušného základního časového slotu využívána parkovací místa v intervalu od 70 % do 90 %, nedochází ke změně ceny za hodinu parkování.

V případě, že v dané autonomní parkovací lokalitě jsou v rámci průměru kalendářního měsíce příslušného základního časového slotu využívána parkovací místa méně než z 70 % z celkového počtu parkovacích míst, dojde ke snížení ceny o 10 % za hodinu parkování oproti původní stanovené sazbě.

Ke změně sazeb za parkovací místo bude docházet vždy od 1. dne kalendářního měsíce, který následuje po kalendářním měsíci, ve kterém se provádělo statistické vyhodnocení obsazenosti jednotlivých autonomních parkovacích lokalit. Statistické vyhodnocení dat obsazenosti jednotlivých autonomních parkovacích lokalit se provádí vždy 3 dny před koncem daného kalendářního měsíce.

Dynamická cena za využívané parkovací místo může být stanovena v intervalu od 2 Kč do max. 80 Kč za 1 hodinu parkování.

Stanovené sazby za parkovací místo se zaokrouhlují na desetiny Kč. V případě platby za celý interval parkování pak na celé koruny české.

Sjednanou cenu lze zaplatit prostřednictvím parkovacího automatu, **mobilní, nebo webové aplikace, webového rozhraní provozovatele využívající k platbě elektronickou platební bránu**, fyzické osoby oprávněné k přijetí sjednané ceny, závorového systému nebo na příslušném městském obvodu.

Nařízení města

Sdílená vyhrazená parkovací místa

Stávající vyhrazená parkovací místa na SPZ budou postupně nahrazována systémem sdílených vyhrazených parkovacích míst a to vždy po uplynutí platnosti stávajícího rozhodnutí. Každé vyhrazené parkovací místo bude nutné přesně lokalizovat pomocí souřadnic GPS a zavést do stávajícího digitálního pasportu statické dopravy.

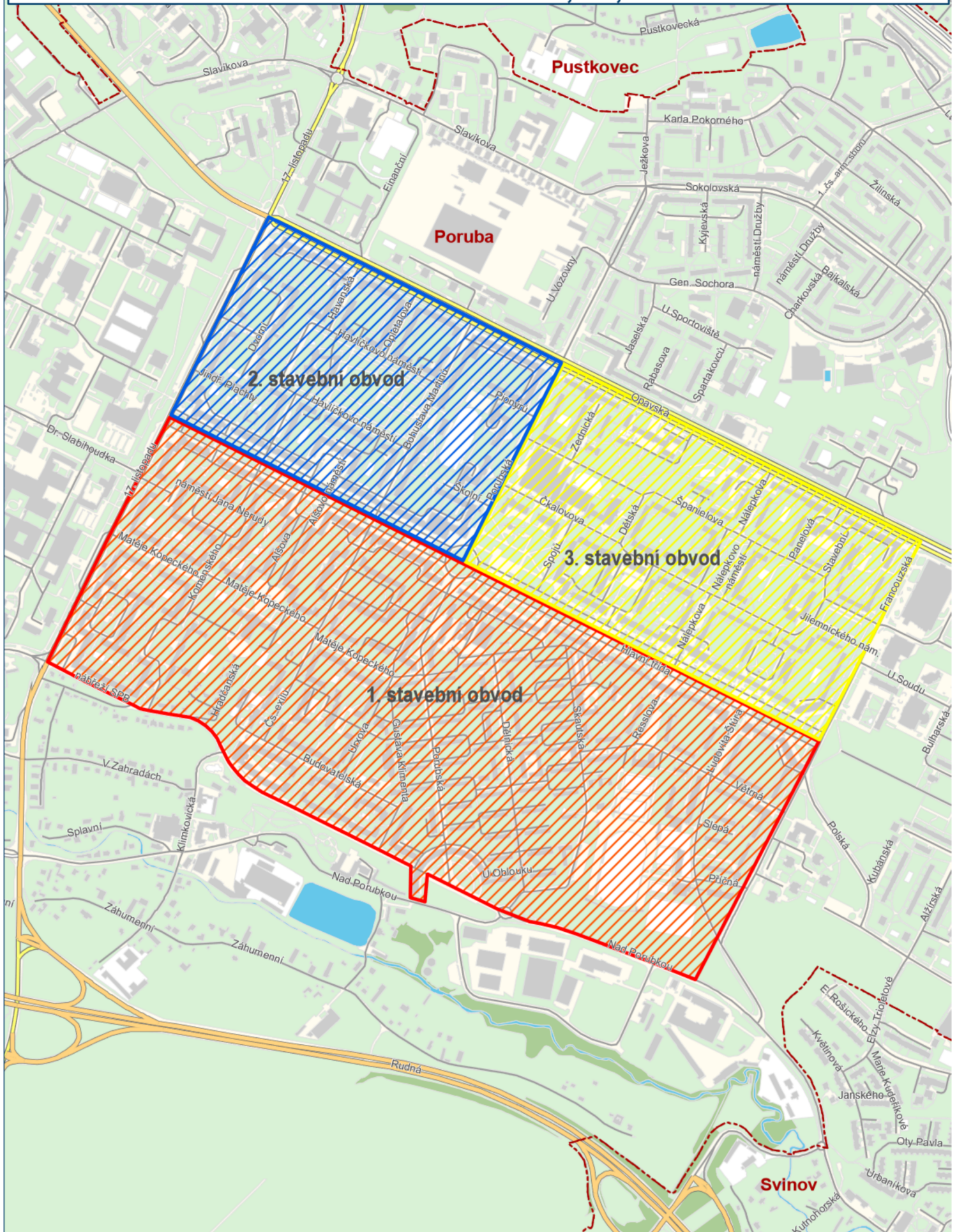
Před zahájením provozu každého sdíleného parkovacího místa bude instalován parkovací senzor, který bude propojen na integrovaný parkovací portál Poruby (www.parkovani-poruba.cz). Grafické rozhraní portálu umožní monitoring obsazenosti každého takto nově zřízeného parkovacího místa a poskytne informaci o ceně pro dané období. Registrace vozidla bude probíhat pouze skrze SPZ.

Sdílené parkovací místo lze pak následně zakoupit pomocí webové aplikace, naskenováním QR kódu, který bude umístěn na dopravní značce, nebo osobně na ÚMOB Poruba. Platba bude probíhat prostřednictvím elektronické platební brány, nebo v hotovosti na pokladně ÚMOB. Cenotvorba zvýhodní selektivní hodinovou volbu nad celodenním parkováním a zároveň umožní rezervaci na konkrétní dny, nebo v zadaném období.

Sdílená vyhrazená parkovací místa se budou zavádět od 1. 7. 2022.

Zpracoval: Městský obvod Poruba

Parkovací zóna MOb Poruba - 1., 2., 3. stavební obvod



- hranice městského obvodu
- ▨ parkovací zóna

1 : 10 000

0 87,5 175 350 525 700 m

OSTRAVA!!!

© Statutární město Ostrava, červen 2022
mapy.ostrava.cz