

Statutární město Ostrava
Úřad městského obvodu Moravská Ostrava a Přívoz
odbor stavebního řádu a přestupků

Vaše značka:

VITOMOVD_1442235

Ze dne:



Č. j.: MOaP/068280/23/OSŘP1/Kol

Sp. zn.: S-MOaP/067811/23

Č.:

Vyřizuje:

Telefon.:

E-mail:

Datum: 18.7.2023

Poskytnutí informací podle zákona č. 106/1999 Sb., o svobodném přístupu k informacím, ve znění pozdějších předpisů.

Statutární město Ostrava, Úřad městského obvodu Moravská Ostrava a Přívoz, jako povinný subjekt ve smyslu ustanovení § 2 zákona č. 106/1999 Sb., o svobodném přístupu k informacím, ve znění pozdějších předpisů (dále jen "povinný subjekt" a "InfZ") obdržel dne 10.7.2023 žádost podle InfZ (dále jen "žádost"), kterou podal (dále jen "žadatel"). Dne 12.7.2023 zdejší úřad obdržel prostřednictvím Magistrátu města Ostravy, odboru dopravy duplicitní žádost.

Žadatel žádá o poskytnutí a sdělení následujících informací:

„kopie rozhodnutí nebo opatření, kterými byla stanovena místní úprava provozu na pozemní komunikaci ul. Josefa Brabce, konkrétně dopravní značky včetně dodatkových tabulek označené „A“, „B“ a „C“ na fotografii v příloze“

V souladu s ustanovením § 14 odst. 5 písm. d) InfZ povinný subjekt poskytuje požadované informace, a to:

Stanovení místní úpravy provozu je přílohou tohoto dokumentu.

Podle ustanovení § 17 odst. 1 InfZ jsou povinné subjekty oprávněny žádat v souvislosti s poskytováním informací úhradu ve výši, která nesmí přesáhnout náklady spojené s pořízením kopií, opatřením technických nosičů dat a s odesláním informací žadateli. Sazebník úhrad nákladů za poskytování informací dle ustanovení § 5 odst. 1 písm. e) InfZ schválila Rada městského obvodu Moravská Ostrava a Přívoz usnesením č. 0169/RMOB2226/4/22 ze dne 12.12.2022 (dále jen "Sazebník").

Za pořízení kopií požadovaných dokumentů je stanovena podle ustanovení § 17 InfZ výše nákladů takto:

- za pořízení 7 listů kopií formátu A4 (skenování pro účely poskytnutí informací v elektronické podobě), kdy je stanovena částka 2,00 Kč za 1 list, tedy celkem částka 14,- Kč

č.j.: MOaP/068280/23/OSŘP1/KoI

Jelikož celková částka výše úhrady nákladů nepřesahuje 30,- Kč, **nebude** v souladu s článkem 5 Sazebníku, **úhrada nákladů požadována.**

Jarmila Kollárová
referent komunikací a dopravy

Příloha:

- Stanovení místní úpravy provozu ze dne 29.9.2015 – 3 listy
- Stanovení místní úpravy provozu ze dne 31.7.2020 – 2 listy
- Stanovení místní úpravy provozu ze dne 2.2.2023 – 2 listy

Obdrží:

Statutární město Ostrava
Úřad městského obvodu Moravská Ostrava a Přívoz
odbor stavebního řádu a přestupků

Vaše značka:

Ze dne:

Č. j.: MOaP/55423/15/OSŘP1/Kol

Sp. zn.: S-MOaP/47535/15

Č.:

Vyřizuje: Jarmila Kollárová

Telefon.: 599 442 908

Fax: 599 442 993

E-mail: kollarova@moap.ostrava.cz

Datum: 29.9.2015

Statutární město Ostrava
Městský obvod Moravská Ostrava a Přívoz
odbor investic a místního hospodářství
náměstí Dr. E. Beneše 6/555
729 29 Ostrava

STATUTÁRNÍ MĚSTO OSTRAVA	
městský obvod Moravská Ostrava a Přívoz	
pisemnost evidenci	531/15
číslo:	30. 9. 2015
datum vyvěšení:	19. 10. 2015
lhůta pro sejmuti:	20. 10. 2015
sejmuto dne:	
za správnost:	

Veřejná vyhláška

opatření obecné povahy

Stanovení místní úpravy provozu na pozemních komunikacích

Statutární město Ostrava, Úřad městského obvodu Moravská Ostrava a Přívoz, odbor stavebního řádu a přestupků, jako věcně a místně správní orgán příslušný pro místní komunikace III. a IV. třídy na území městského obvodu Moravská Ostrava a Přívoz, podle § 124 odst. 6 zákona č. 361/2000 Sb., o provozu na pozemních komunikacích a o změnách některých zákonů, ve znění pozdějších předpisů (dále jen "zákon o silničním provozu") a ustanovení článku 23 odst. 2 písm. b) obecně závazné vyhlášky města Ostravy č. 14/2013 (Statut města Ostravy), ve znění pozdějších předpisů, na základě žádosti Statutárního města Ostravy, Městského obvodu Moravská Ostrava a Přívoz, odboru investic a místního hospodářství, náměstí Dr. E. Beneše 6/555, 729 29 Moravská Ostrava podané dne 5.8.2015, po písemném vyjádření příslušného orgánu Policie ČR a po posouzení žádosti, v souladu s ust. § 77 odst. 1 písm. c) zákona o silničním provozu a vyhlášky č. 30/2001 Sb., kterou se provádí zákon o silničním provozu v návaznosti na ust. § 171 - § 173 zákona č. 500/2004 Sb., správní řád, ve znění pozdějších předpisů (dále jen „správní řád“) vydává

Příkaz

o dopravním značení (trvalém)

Statutární město Ostrava, Úřad městského obvodu Moravská Ostrava a Přívoz, odbor stavebního řádu a přestupků, jako věcně a místně správní orgán příslušný pro místní komunikace III. a IV. třídy na území městského obvodu Moravská Ostrava a Přívoz, podle § 124 odst. 6 zákona č. 361/2000 Sb., o provozu na pozemních komunikacích a o změnách některých zákonů, ve znění pozdějších předpisů (dále jen "zákon o silničním provozu") a ustanovení článku 23 odst. 2 písm. b) obecně závazné vyhlášky města Ostravy č. 14/2013 (Statut města Ostravy), přezkoumal žádost, kterou dne 5.8.2015 podalo

Statutární město Ostrava, Městský obvod Moravská Ostrava a Přívoz, odbor investic a místního hospodářství, IČO 00845451, náměstí Dr. E. Beneše 6/555, 729 29 Ostrava

(dále jen "žadatel"), a na základě tohoto přezkoumání podle § 77 odst. 1 písm. c) zákona o silničním provozu a po předchozím písemném vyjádření příslušného orgánu policie stanoví

místní úpravu provozu na místní komunikaci takto:

Příkaz o dopravním značení č. 11 142 – lokalita Fifejdy ohraničená ulicemi Hornopolní – Novinářská – smyčka ul. Ahepjukova 3 napojená na ulici Novinářskou, chodníkem s cyklostezkou „F“- severní hranicí pozemků za areálem Pivovaru Ostrava – Gen. Píky, s návazností na ul. Hornopolní v k.ú. Moravská Ostrava.

Podmínky příkazu:

1. Příkaz bude proveden dle připojených příloh č. 1 (Návrh DZ ul. Gen. Píky, J. Brabce a O. Motyky), č. 2 – (Návrh DZ ul. Lechowiczova), č. 3 (Návrh DZ ul. Ahepjukova, Gen. Janouška), č. 4 (Návrh DZ - Novinářská, uslepený úsek) a Návrh dočasného dopravního značení na dobu cca 3 měsíců, schválených Policií České republiky, Městským ředitelstvím, Dopravním inspektorátem pod č.j. KRPT-4353-148/ČJ-2015-070706 MS ze dne 8.6.2015 a 11.6.2015 z důvodu realizace akce „**Návrh dopr.značení zóny zákazu stání v oblasti vymezené ul. Hornopolní – Novinářská – areál Pivovaru, pošty a garáží DPO**“ (zprac. Ostravské komunikace, a.s., 6/2015).
2. Před realizací dopravního značení budou ověřeny trasy podzemních vedení a respektovány tak, aby nedošlo k jejich dotčení. Rovněž je třeba respektovat práva vlastníků nemovitostí na silničním pozemku a mimo něj.
3. Dopravní značení a zařízení užitá podle tohoto příkazu musí splňovat ustanovení § 62 odst. 6 zákona o silničním provozu, vyhlášky č. 30/2001 Sb., kterou se provádějí pravidla provozu na pozemních komunikacích a úprava a řízení provozu na pozemních komunikacích, ve znění pozdějších předpisů a musí být v souladu se zásadami pro jeho provádění a umístování. Při instalaci budou použity výhradně dopravní značky a zařízení schválené k užívání na pozemních komunikacích Ministerstvem dopravy a spojů ČR, resp. odpovídající schválenému typu.
4. Dopravní značení bude udržováno ve stavu odpovídajícím tomuto příkazu a platným zásadám pro jeho provádění, bude realizováno a udržováno na náklady vlastníka (správce). Po realizaci dopravního značení dojde k fyzickému předání dotčeného úseku pozemní komunikace zpět včetně realizovaného dopravního značení vlastníkově (správci) komunikace.
5. Termín realizace: **do 30 dnů ode dne nabytí účinnosti opatření**
6. Za splnění podmínek příkazu zodpovídá:

**Technické služby Moravská Ostrava a Přívoz, p.o., Harantova 3152/28, 702 00 Moravská Ostrava
zodpovědná osoba:**

Tento příkaz o dopravním značení nenahrazuje povolení silničního správního orgánu k užívání komunikace jiným než obvyklým způsobem podle § 25 zákona č. 13/1997 Sb., ve znění pozdějších předpisů, k uzávěře podle § 24, anebo k dopravnímu připojení podle § 10 téhož zákona.

Odbor stavebního řádu a přestupků, Úřadu městského obvodu Moravská Ostrava a Přívoz, Statutárního města Ostravy, si vyhrazuje právo tento příkaz změnit, doplnit nebo zrušit, bude-li to veřejný zájem vyžadovat.

Při nedodržení podmínek příkazu může být na základě ustanovení § 42b odst. 1 písm. h) zákona č.13/1997 Sb., o pozemních komunikacích, postupováno vůči odpovědné osobě výzvou osoby pověřené výkonem státního dozoru a při opakovaném neplnění i uložení pořádkové pokuty.

Pokud výsledkem řízení ve věci uvedených povolení je odlišná organizace dopravy než odpovídá tomuto příkazu, jiná omezení sil. provozu a podobně, musí zodpovědná osoba zajistit změnu příkazu, kterým se značení pro danou akci stanoví, jinak je tento příkaz neplatný a oprávnění z něj vyplývající zanikají. Totéž

platí, jestliže úřad (vlastník) příslušný pro navazující pozemní komunikace stanoví přechodnou úpravu v rozporu s tímto příkazem. Tento příkaz dále neřeší úpravy světelných signalizačních zařízení, úpravy vozovek, přemístění zastávek, problematiku kapacit křižovek apod., což mohou být faktory jinak ovlivňující zvolenou organizaci dopravy, u které je stanovené dopravní značení jen jednou z podmínek zajištění silničního provozu.

Příloha:

Situační snímek dle podmínky č.1.

Odůvodnění:

Žadatel, Statutární město Ostrava, Městský obvod Moravská Ostrava a Přívoz, odbor investic a místního hospodářství, náměstí Dr. E. Beneše 6/555, 729 29 Moravská Ostrava, dne 5.8.2015 požádal o stanovení místní úpravy provozu na místních komunikacích III. a IV. třídy na ulicích Ahepjukova, Gen. Janouška, Lechowiczova, Gen. Píky, Oskara Motyky, Josefa Brabce a veškerých veřejných parkovištích a plochách v oblasti vymezené komunikacemi Hornopolní – Novinářská – smyčka ul. Ahepjukova 3 napojená na ulici Novinářskou, chodníkem s cyklostezkou „F“- severní hranicí pozemků za areálem Pivovaru Ostrava – Gen. Píky, s návazností na ul. Hornopolní v k.ú. Moravská Ostrava.

Důvodem změny dopravního značení v této lokalitě je zavedení regulace parkování, které bylo vyvoláno na základě stížnosti obyvatel sídliště Fifejdy II na ztížené parkování vozidel na ulici Josefa Brabce, a to zejména vozidly osob zaměstnaných v komplexu firmy „The Orchard“, který se nachází na ulici Hornopolní.

Na základě Nařízení města č. 4/2015, kterým se mění a doplňuje nařízení města č. 8/2009, kterým se pro účely organizování dopravy vymezují na území města oblasti s placeným stáním, ve znění nařízení města č. 6/2011, kterým se mění a doplňuje nařízení města č. 8/2009, kterým se pro účely organizování dopravy vymezují na území města oblasti s placeným stáním dojde v uvedené lokalitě ke změně místní úpravy dopravního značení.

Na vjezdech do této lokality (1 vjezd z ulice Novinářské a 4 vjezdy z ulice Hornopolní) budou umístěny DZ IP 25a (zóna s dopravním omezením) a výjezdech IP 25b (konec zóny s dopravním omezením) s kombinací DZ B29 (zákaz stání) s textem: „Stání povoleno pouze na vyznačených parkovištích“ a DZ B 20a-30km (nejvyšší dovolená rychlost) a DZ B 12 (zákaz vjezdu vyznačených vozidel - nákladní vozidla, BUS, traktor) s DZ E 13 (dodatková tabulka) s textem : „Mimo zásobování“.

V současné době je oblast je vyznačena při vjezdu DZ IP 25a (zóna s dopravním omezením) a při výjezdu IP 25b (konec zóny s dopravním omezením) v kombinaci DZ B 20a – 30km (nejvyšší povolená rychlost) a DZ B 29 (zákaz stání) platí pro nákladní vozidla, dále je na vjezdech osazena DZ B 12 (zákaz vjezdu vyznačených vozidel - nákladní vozidla, BUS, traktor) s DZ E 13 (dodatková tabulka) s textem „Mimo zásobování“. Toto dopravní značení bude zrušeno.

Oblast za ČS PHM (samostatný uslepený úsek, vjezd z ul. Novinářské) bude vyznačena dopravními značkami IP 25a (zóna s dopravním omezením) a při výjezdu IP 25b (konec zóny s dopravním omezením) v kombinaci DZ B 20a – 30km (nejvyšší povolená rychlost) a DZ B 29 (zákaz stání) s textem „Stání povoleno pouze na vyznačených parkovištích“.

Na základě požadavku Policie České republiky – Dopravního inspektorátu dojde na některých křižovatkách, na kterých platila přednost jízdy zprava, vyznačení přednosti v jízdě dopravním značením. To znamená, že zde budou osazeny DZ P4 (dej přednost v jízdě) + DZ E 2b (tvar křižovatky) a DZ P2 (hlavní pozemní komunikace) + DZ E 2b (tvar křižovatky) nebo DZ P4 (dej přednost v jízdě) a DZ P2 (hlavní pozemní komunikace).

V části úseku ulice Josefa Brabce je navržen jednosměrný provoz, a to osazením DZ IP 4b (jednosměrný provoz) a DZ B 2 (zákaz vjezdu všech vozidel). Dále z důvodu přihlídnutí ke krátké délce uslepených úseků a zajištění možnosti otočení vozidel v jejich koncovém úseku je navržena možnost podélného stání na dotčených komunikacích na straně obytných objektů. Dále se do uslepených úseku osazují DZ IP 10a (slepá pozemní komunikace).

Na ulici Josefa Brabce se ruší DZ B 29 (zákaz stání). Na požárních plochách a na vjezdech do zásobovacích traktů DZ B 29 (zákaz stání) budou ponechány z důvodu neresppektování zákazu parkování pouze s vyznačením dod. tabulky E 13 s textem „Požární plocha“.

Vyhrazená stání pro držitele parkovací karty R, A budou vyznačena pouze svislým dopravním značením. Svislým i vodorovným dopravním značením budou vyznačena stání pro osoby těžce postižené nebo těžce pohybově postižené, vyhrazené parkování na registrační značku vozidla a parkoviště s parkovacím kotoučem. Bude ponecháno stávající vodorovné dopravní značení, které je provedeno dlažbou.

- parkoviště pro rezidenty a abonenty budou vyznačena:
 - svislá DZ IP12 (vyhrazené parkoviště)+vyznačen způsob stání, v některých případech úsek platnosti v metrech
 - dodatková tabulka E13 s textem: Stání pro držitele parkovací karty R, A
 - dodatková tabulka E13 s textem: Prac. dny 7-20 hod.
- parkoviště pro návštěvníky budou vyznačena
 - svislá DZ IP 13b (parkoviště s parkovacím kotoučem)
 - dodatková tabulka s textem : Max. doba parkování 2 hodiny
 - dodatková tabulka s textem: Prac. dny 7 – 20 hod.
 - vodorovné DZ V 10g (časově omezené stání)
- u kontejnerových stání, které jsou součástí parkovacích zálivů je navrženo vodorovné DZ V12a (žlutá klikatá čára), která vyznačuje plochu, na které je zakázáno stání.
- po dobu 3 měsíců budou dočasně osazeny DZ IP 22 (změna místní úpravy), informující řidiče o změně přednosti v jízdě.

Projekt dopravního značení byl odsouhlasen Policií České republiky, Městským ředitelstvím, Dopravního inspektorátu pod č.j. KRPT-4353-148/ČJ-2015-070706 MS ze dne 8.6.2015 a 11.6.2015.

Oznámení o návrhu opatření obecné povahy pro stanovení místní úpravy provozu na pozemních komunikacích bylo vyvěšeno na úřední desce Statutárního města Ostravy, Úřadu městského obvodu Moravská Ostrava a Přívoz v termínu od 6.8.2015 do 24.8.2015 a od jeho zveřejnění nebyly podány žádné námítky ani připomínky.

Na základě posouzení žádosti a místní znalosti, stanovil zdejší odbor stavebního řádu a přestupků podmínky pro stanovení místní úpravy provozu na pozemních komunikacích, jak je výše uvedeno.

Rozhodnutí o námítkách:

Ve stanovené lhůtě neuplatnil podle ustanovení §172, odst. 5, správního řádu u správního orgánu písemně námítky žádný z vlastníků nemovitostí, jejichž práva, povinnosti nebo zájmy související s výkonem vlastnického práva mohou být opatřením obecné povahy přímo dotčeny.

Poučení o odvolání:

Proti opatření obecné povahy nelze podat opravný prostředek (§ 173, odst. 2, zákona). Opatření obecné povahy nabývá účinnosti patnáctým dnem po dni vyvěšení veřejné vyhlášky.

Ing. Jiří Kozelský, v.r.
vedoucí odboru stavebního řádu a přestupků

Za správnost vyhotovení
Jarmila Kollárová
referent komunikací a dopravy

Návrh opatření obecné povahy se v souladu s ustanoveními § 25 a §172 správního řádu doručuje veřejnou vyhláškou vyvěšením po dobu 15 dnů na úřední desce Statutárního města Ostravy, Úřadu městského obvodu Moravská Ostrava a Přívoz a současně se zveřejňuje způsobem umožňujícím dálkový přístup. Po sejmutí musí být písemnost vrácena zpět SMO Úřadu městského obvodu Moravská Ostrava a Přívoz, odboru stavebního řádu a přestupků.

Obdrží:

Statutární město Ostrava, Městský obvod Moravská Ostrava a Přívoz, - doručeno prostřednictvím odboru investic a místního hospodářství, náměstí Dr. E. Beneše č.p. 555/6, 729 29 Moravská Ostrava

Policie České republiky, Městské ředitelství, Dopravní inspektorát, IDDS: n5hai7v

Statutární město Ostrava, Městský obvod Moravská Ostrava a Přívoz, odbor vnitřních věcí, náměstí Dr.E.Beneše č.p. 555/6, 729 29 Moravská Ostrava

**Statutární město Ostrava
Úřad městského obvodu Moravská Ostrava a Přívoz
odbor stavebního řádu a přestupků**

Vaše značka:

Ze dne:

Č. j.: MOaP/056136/20/OSŘP1/Kol

Sp. zn.: S-MOaP/056122/20

Č.:

Vyřizuje:

Telefon.:

E-mail:

Statutární město Ostrava
Městský obvod Moravská Ostrava a Přívoz
odbor investic a místního hospodářství
náměstí Dr. E. Beneše 6/555
729 29 Ostrava

Datum: 31.7.2020

Stanovení

Místní úpravy provozu na pozemních komunikacích

Statutární město Ostrava, Úřad městského obvodu Moravská Ostrava a Přívoz, odbor stavebního řádu a přestupků, jako věcně a místně správní orgán příslušný pro místní komunikace III. a IV. třídy a účelových komunikacích na území městského obvodu Moravská Ostrava a Přívoz, podle § 124 odst. 6 zákona č. 361/2000 Sb., o provozu na pozemních komunikacích a o změnách některých zákonů, ve znění pozdějších předpisů (dále jen "zákon o silničním provozu") a ustanovení článku 23 odst. 2 písm. b) obecně závazné vyhlášky města Ostravy č. 14/2013, Statut města Ostravy, ve znění pozdějších změn a doplňků, podle § 77 odst. 1 písm. c) zákona o silničním provozu a po projednání a písemném souhlasu Policie České republiky, Městského ředitelství, Dopravního inspektorátu vydaného pod č.j. KRPT-152391/ČJ-2020-070706 ze dne 27.7.2020 stanoví

místní úpravu provozu na pozemních komunikacích č. 11 655

na místní komunikaci III. třídy č. 65c – ulice Josefa Brabce, před budovou č.p. 2884/27,
v k.ú. Moravská Ostrava

Místní úprava provozu na pozemních komunikacích bude provedena úpravou dopravního značení (dále jen „DZ“):

- zrušení DZ E 13 (dodatková tabulka) s textem „XXXXXXXXXX“ ze stávající DZ IP 12 (vyhrazené parkoviště)
- změna DZ E 8e (úsek platnosti) délka „3,7m“ bude nahrazena „1,2m“
- instalace nové DZ IP 11b (parkoviště kolmé stání)
- zrušení DZ VDZ V 10e (vyhrazené parkoviště)

Podmínky stanovení:

1. Stanovení bude provedeno dle ověřené připojené přílohy „Úprava DZ na ul. J. Brabce v k.ú. Mor. Ostrava“ (technická mapa se zakreslením místní úpravy provozu, formát A4).
2. Před realizací dopravního značení budou ověřeny trasy podzemních vedení a respektovány tak, aby nedošlo k jejich dotčení. Rovněž je třeba respektovat práva vlastníků nemovitostí na silničním pozemku a mimo něj.
3. Dopravní značení a zařízení užitá podle tohoto stanovení musí splňovat ustanovení § 62 odst. 6 zákona o silničním provozu, vyhlášky č. 294/2015 Sb., kterou se provádějí pravidla provozu na pozemních komunikacích, musí být v souladu se Zásadami pro dopravní značení na pozemních komunikacích TP 65 schválených MD ČR čj. 532/2013-120-STSP/1 ze dne 31.07.2013, Zásadami pro vodorovné dopravní značení na pozemních komunikacích TP 133 schválených MD ČR čj. 538/2013-120-STSP/1 ze dne 31.07.2013, a v souladu s normou ČSN EN 12899-1- Stálé svislé dopravní značení.
4. Dopravní značení bude udržováno ve stavu odpovídajícím tomuto stanovení a platným zásadám pro jeho provádění, bude realizováno a udržováno na náklady vlastníka komunikace. Po realizaci dopravního značení dojde k fyzickému předání dotčeného úseku pozemní komunikace zpět včetně realizovaného dopravního značení vlastníkovi (správci) komunikace.
5. Termín realizace: **do 31.8.2020**
6. Za splnění podmínek stanovení dopravního značení zodpovídá:

Technické služby Moravská Ostrava a Přívoz, p.o., Harantova 3152/28, 702 00 Moravská Ostrava

Odůvodnění

Správní úřad na základě Rozhodnutí o zamítnutí žádosti pro vyhrazené parkování vydané pod č.j.MOaP/048203/20/OSŘP1/Kol ze dne 2.7.2020 pro [REDAKCE] zpracoval návrh na odstranění stávajícího dopravního značení IP 12+E 13 na ulici Josefa Brabce v k.ú. Moravská Ostrava, kterým bylo žadateli zřízeno vyhrazené parkování.

Návrh byl projednán a odsouhlasen Policií ČR, Městské ředitelství, Dopravním inspektorátem pod č.j. KRPT-152391/ČJ-2020-070706 dne 27.7.2020.

Na základě posouzení návrhu a místní znalosti, stanovil správní úřad podmínky pro stanovení místní úpravy provozu na pozemních komunikacích, jak je výše uvedeno.

Upozornění

Toto stanovení dopravního značení nenahrazuje povolení silničního správního orgánu k užívání komunikace jiným než obvyklým způsobem podle § 25 zákona č. 13/1997 Sb., ve znění pozdějších předpisů, k uzavěře podle § 24, anebo k dopravnímu připojení podle § 10 téhož zákona.

Toto opatření nenahrazuje jiné opatření nebo rozhodnutí orgánů státní správy, vydávaná podle zvláštních právních předpisů.

Odbor stavebního řádu a přestupků, Úřadu městského obvodu Moravská Ostrava a Přívoz, Statutárního města Ostravy, si vyhrazuje právo toto stanovení změnit, doplnit nebo zrušit, bude-li to veřejný zájem vyžadovat.

Při nedodržení podmínek stanovení může být na základě ustanovení § 42a nebo § 42b odst. 1 písm. i) zákona č.13/1997 Sb., o pozemních komunikacích, postupováno vůči odpovědné osobě výzvou osoby pověřené výkonem státního dozoru a při opakovaném neplnění i uložení pořádkové pokuty.

Pokud výsledkem řízení ve věci uvedených povolení je odlišná organizace dopravy než odpovídá tomuto stanovení, jiná omezení sil. provozu a podobně, musí zodpovědná osoba zajistit změnu stanovení, kterým se značení pro danou akci stanoví, jinak je toto stanovení neplatný a oprávnění z něj vyplývající zanikají. Totéž

platí, jestliže úřad (vlastník) příslušný pro navazující pozemní komunikace stanoví přechodnou úpravu v rozporu s tímto stanovením. Toto stanovení dále neřeší úpravy světelných signalizačních zařízení, úpravy vozovek, přemístění zastávek, problematiku kapacit křižovatek apod., což mohou být faktory jinak ovlivňující zvolenou organizaci dopravy, u které je stanovené dopravní značení jen jednou z podmínek zajištění silničního provozu.

Ing. Jiří Kozelský
vedoucí odboru stavebního úřadu a přestupků

Za správnost vyhotovení
Jarmila Kollárová
referent komunikací a dopravy

Příloha:

Technická mapa se zakreslení místní úpravy provozu dle podmínky č.1 Stanovení.

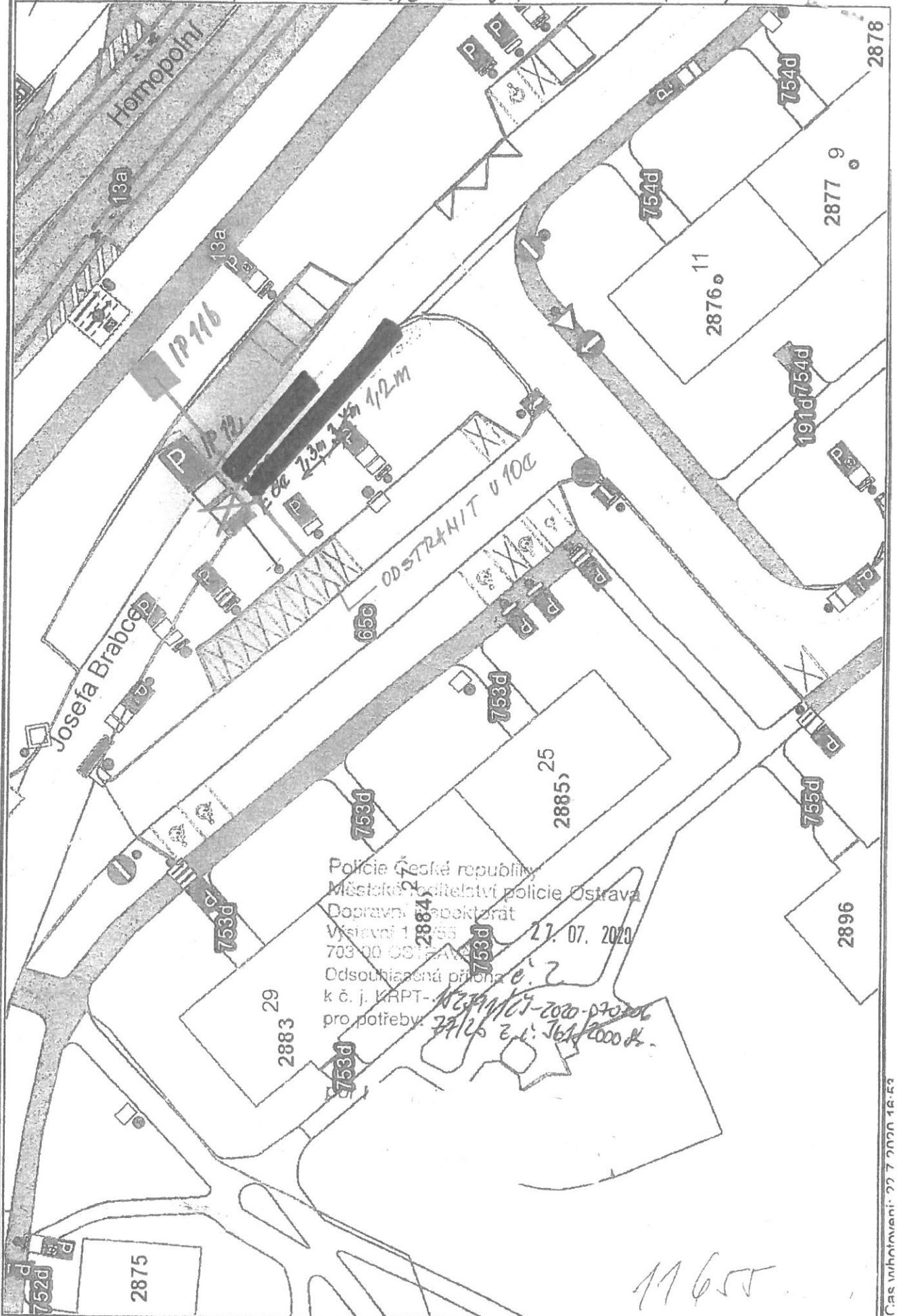
Obdrží:

Statutární město Ostrava, Městský obvod Moravská Ostrava a Přívoz, doručeno prostřednictvím odboru investic a místního hospodářství, náměstí Dr. E. Beneše č.p. 555/6, 729 29 Moravská Ostrava

Policie České republiky, Městské ředitelství policie Ostrava, dopravní inspektorát, IDDS: n5hai7v

Úprava D2 u g ul. J. BRABCE v K.Ú. Mor. Osřra909

Tisk mapy [1/1]



Police České republiky
Městské ředitelství policie Ostrava
Dopravní inspektorát
Výševní 1 555
703 00 OSTRAVA
Odsouhlasená příloha
k č. j. KRPT-
pro potřeby:

21. 07. 2020
27/125 z.č. 16/2000 z.

1165J

Statutární město Ostrava
Úřad městského obvodu Moravská Ostrava a Přívoz
odbor stavebního řádu a přestupků

Vaše značka:

VITOMOVD_1421526

Ze dne:



Č. j.: MOaP/013127/23/OSŘP1/KoI

Sp. zn.: S-MOaP/013088/23

Č.:

Vyřizuje:

Telefon.:

E-mail:

Statutární město Ostrava
Městský obvod Moravská Ostrava a Přívoz
nám. Dr. E. Beneše 6/555
729 29 Ostrava

Datum: 2.2.2023

Stanovení


Místní úpravy provozu na pozemních komunikacích

Statutární město Ostrava, Úřad městského obvodu Moravská Ostrava a Přívoz, odbor stavebního řádu a přestupků, jako věcně a místně správní orgán příslušný pro místní komunikace III. a IV. třídy a účelových komunikacích na území městského obvodu Moravská Ostrava a Přívoz, podle § 124 odst. 6 zákona č. 361/2000 Sb., o provozu na pozemních komunikacích a o změnách některých zákonů, ve znění pozdějších předpisů (dále jen "zákon o silničním provozu") a ustanovení článku 23 odst. 3 písm. b) obecně závazné vyhlášky města Ostravy č. 10/2022, Statut města Ostravy, ve znění pozdějších změn a doplňků, podle § 77 odst. 1 písm. c) zákona o silničním provozu a po projednání a písemném souhlasu Policie České republiky, Městského ředitelství, Dopravního inspektorátu vydaného pod č.j. KRPT-30142/ČJ-2023-070706 ze dne 1.2.2023 stanoví

místní úpravu provozu na pozemních komunikacích č. 11 859

na místní komunikaci III. třídy č. 65c – ulice Josefa Brabce, před budovou č.p. 2885/25,
v k.ú. Moravská Ostrava

Místní úprava provozu na pozemních komunikacích bude provedena úpravou dopravního značení (dále jen „DZ“):

- zrušení svislého DZ IP 12 (vyhrazené parkoviště) +DZ E 13 (dodatková tabulka) s textem: „“
- zrušení vodorovného DZ V 10e (vyhrazené parkoviště)
- ke stávajícímu svislému DZ IP 11b (parkoviště kolmé stání) doplnit DZ E 8e (úsek platnosti): 1,3m a 3,7m.

Podmínky stanovení:

1. Dopravní značení bude provedeno dle ověřené připojené přílohy „Zrušení DZ IP 12 na ulici J. Brabce, před budovou č.p. 2885/25, v k.ú. Moravská Ostrava“ (technická mapa se zakreslením místní úpravy provozu, formát A4).
2. Dopravní značení bude udržováno ve stavu odpovídajícím tomuto stanovení a platným zásadám pro jeho provádění, bude realizováno a udržováno na náklady jejího vlastníka. Po realizaci dopravního značení dojde k fyzickému předání dotčeného úseku pozemní komunikace zpět včetně realizovaného dopravního značení vlastníkovi (správci) komunikace.
3. Termín realizace: **do 15.2.2023**
4. Za splnění podmínek stanovení dopravního značení zodpovídá:

Technické služby Moravská Ostrava a Přívoz, p.o., Harantova 3152/28, 702 00 Moravská Ostrava

Odůvodnění

SMO, Úřad městského obvodu Moravská Ostrava a Přívoz, odbor stavebního řádu a přestupků zjistil, že [REDAKCE], nepožádala o zvláštní užívání místní komunikace za účelem (prodloužení) vyhrazeného parkování na ulici Josefa Brabce v k.ú. Moravská Ostrava a po telefonické urgenci bylo sděleno, že o vyhrazené parkování na další navazující období již nemá zájem.

Z výše uvedeného důvodu správní úřad zpracoval návrh místní úpravy provozu na zrušení vyhrazeného parkování.

Jedná se o zrušení svislého DZ IP 12 (vyhrazené parkoviště) +DZ E 13 (dodatková tabulka) s textem: [REDAKCE] a zrušení vodorovného DZ V 10e (vyhrazené parkoviště). Ke stávajícímu svislému DZ IP 11b (parkoviště kolmé stání) doplnit DZ E 8e (úsek platnosti): 1,3m a 3,7m.

Návrh místní úpravy provozu byl projednán s Policií České republiky, Městským ředitelstvím, Dopravního inspektorátu a odsouhlasen pod č.j. KRPT-30148/ČJ-2023-070706/C dne 1.2.2023.

Správní orgán stanovil podmínky pro instalaci dopravního značení s tím, že v bodě 1 určil přílohu, dle které budou dopravní značky nainstalovány. Další podmínka stanovená v rámci bodu 2 ukládá navrhovateli po realizaci předat dotčený úsek komunikace zpět vlastníkovi (správci) pozemní komunikace. Podmínkou č. 3 správní úřad specifikoval konkrétní termín realizace dopravního značení. Podmínkou č. 4 je určeno, kdo za splnění daných podmínek zodpovídá.

Na základě posouzení návrhu a místní znalosti, stanovil správní úřad podmínky pro stanovení místní úpravy provozu na pozemních komunikacích, jak je výše uvedeno.

Upozornění

Dopravní značení a zařízení užitá podle tohoto stanovení musí splňovat ustanovení § 62 odst. 6 zákona o silničním provozu, vyhlášky č. 294/2015 Sb., kterou se provádějí pravidla provozu na pozemních komunikacích, musí být v souladu se Zásadami pro dopravní značení na pozemních komunikacích TP 65 schválených MD ČR č.j. 532/2013-120-STSP/1 ze dne 31.07.2013, Zásadami pro vodorovné dopravní značení na pozemních komunikacích TP 133 schválených MD ČR č.j. 538/2013-120-STSP/1 ze dne 31.07.2013, a v souladu s normou ČSN EN 12899-1- Stálé svislé dopravní značení.

Toto stanovení dopravního značení nenahrazuje povolení silničního správního orgánu k užívání komunikace jiným než obvyklým způsobem podle § 25 zákona č. 13/1997 Sb., ve znění pozdějších předpisů, k uzavěře podle § 24, anebo k dopravnímu připojení podle § 10 téhož zákona.

Toto opatření nenahrazuje jiné opatření nebo rozhodnutí orgánů státní správy, vydávaná podle zvláštních právních předpisů.

Odbor stavebního řádu a přestupků, Úřadu městského obvodu Moravská Ostrava a Přívoz, Statutárního města Ostravy, si vyhrazuje právo toto stanovení změnit, doplnit nebo zrušit, bude-li to veřejný zájem vyžadovat.

Při nedodržení podmínek stanovení může být na základě ustanovení § 42a nebo § 42b odst. 1 písm. i) zákona č.13/1997 Sb., o pozemních komunikacích, postupováno vůči odpovědné osobě výzvou osoby pověřené výkonem státního dozoru a při opakovaném neplnění i uložení pořádkové pokuty.

Jarmila Kollárová
referent komunikací a dopravy

Příloha:

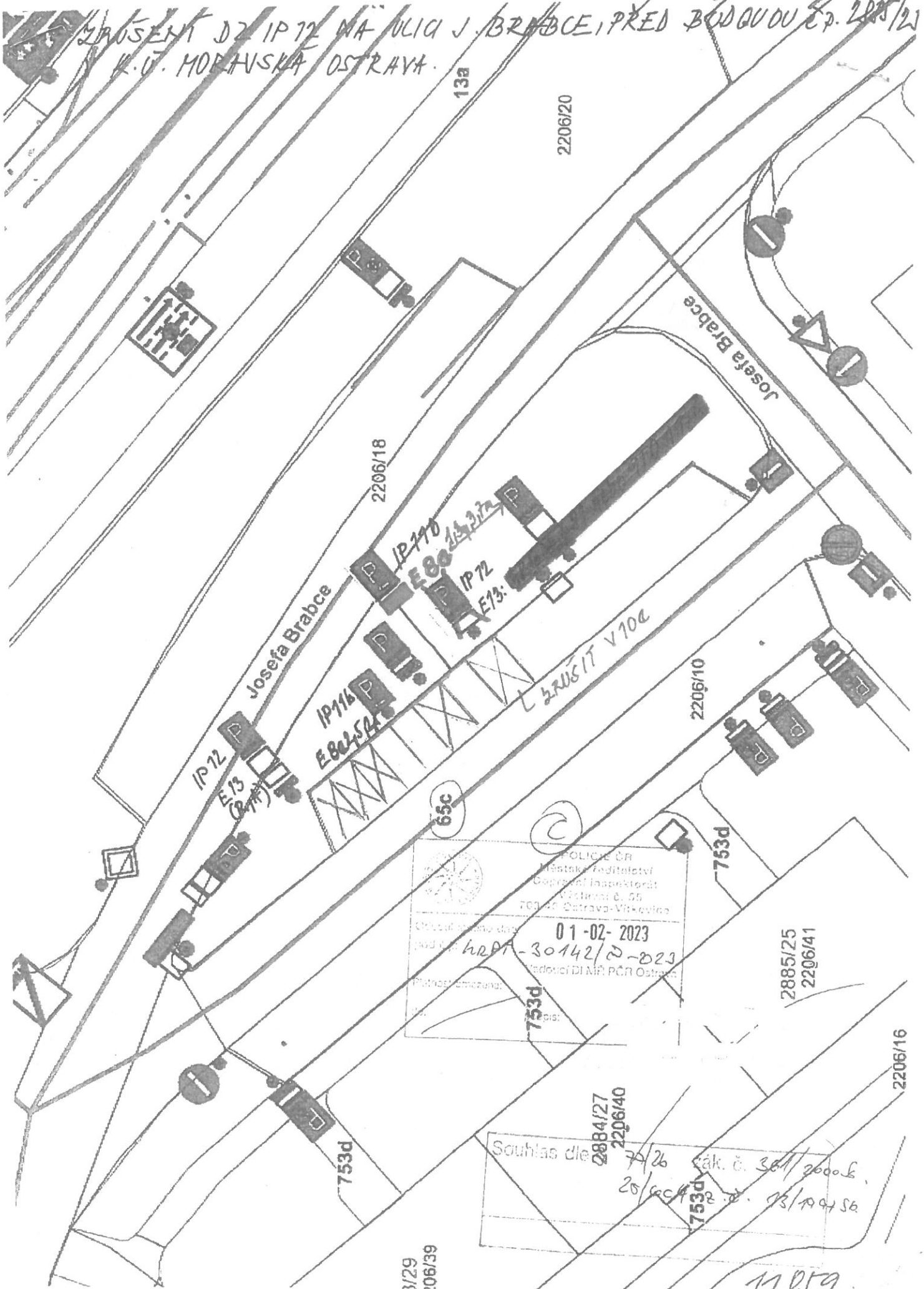
Technická mapa se zakreslení místní úpravy provozu dle podmínky č.1 Stanovení.

Obdrží:

Statutární město Ostrava, Městský obvod Moravská Ostrava a Přívoz, doručeno prostřednictvím odboru investic a místního hospodářství, nám. Dr. E. Beneše č.p. 555/6, Moravská Ostrava, 729 29 Ostrava 2

Policie České republiky, Městské ředitelství policie Ostrava, dopravní inspektorát, IDDS: n5hai7v

ZRUŠENÍ D2 IP72 NA ULICI J. BRABCE, PŘED BĚDOUVOU č.p. 2885/25
K.Ú. MORAVSKÁ OSTRAVA.



3/29
106/39

Souhlas dle 2884/27 2206/40
7/26 zák. č. 361/2006 S.
26/06/2009 č. 93/199 Sb.
753d

11.8.59