

STATUTÁRNÍ MĚSTO OSTRAVA
MĚSTSKÝ OBVOD MORAVSKÁ OSTRAVA A PŘÍVOZ

**Zastupitelstvo městského
obvodu Moravská Ostrava a
Přívoz**

8. zasedání

26.02.2024

Evidenční č. M2226/0175/24		Materiál pro ZMOB č. 01/VED/01
věc:	Informace občanům o činnosti orgánů městského obvodu za období od 23.11.2023 do 07.02.2024	
předkládá:	Petr Veselka starosta	
zpracoval:	Ing. Jana Podušková organizační pracovník	
	Mgr. Filip Kokeš vedoucí odboru vnitřních věcí	
související:		

V Ostravě dne 14.02.2024

Obsah: Důvodová zpráva

Příloha č.1: Důvodová zpráva k materiálu č. 01/VED/01

Příloha č.2: Informace občanům o činnosti orgánů městského obvodu za období od 23.11.2023 do 07.02.2024

Návrh usnesení:

Zastupitelstvo městského obvodu Moravská Ostrava a Přívoz

1. bere na vědomí

informaci občanům o činnosti orgánů městského obvodu Moravská Ostrava a Přívoz za období od 23.11.2023 do 07.02.2024

Důvodová zpráva

Přílohou předkládáme na vědomí Informaci občanům o činnosti orgánů městského obvodu za období od 23.11.2023 do 07.02.2024.

Informace občanům o činnosti orgánů městského obvodu za období od 23.11.2023 do 07.02.2024

(ve smyslu § 97 zákona č. 128/2000 Sb., o obcích (obecní zřízení), ve znění pozdějších předpisů)

Zastupitelstvo městského obvodu

Ve sledovaném období se konalo 1 řádné zasedání zastupitelstva městského obvodu a bylo přijato celkem 23 usnesení.

Zastupitelstvo městského obvodu mimo jiné:

schválilo:

- rozpočet městského obvodu Moravská Ostrava a Přívoz na rok 2024,

rozhodlo:

- schválit Program na poskytování dotací z rozpočtu statutárního města Ostravy, městského obvodu Moravská Ostrava a Přívoz na rok 2024.

Rada městského obvodu

Ve sledovaném období se konaly 4 řádné schůze rady městského obvodu a 4 mimořádné schůze rady městského obvodu a bylo přijato celkem 152 usnesení.

Rada městského obvodu mimo jiné:

schválila:

- rozpočty příspěvkových organizací zřízených statutárním městem Ostrava, městským obvodem Moravská Ostrava a Přívoz na rok 2024,
- střednědobé výhledy rozpočtu příspěvkových organizací zřízených statutárním městem Ostrava, městským obvodem Moravská Ostrava a Přívoz na rok 2025–2026,
- rozpočtové opatření č. 11/2023 rozpočtu městského obvodu Moravská Ostrava a Přívoz na rok 2023,
- Plán zlepšování MA21 na rok 2024,
- rozpočtové opatření č. 12/2023 rozpočtu městského obvodu Moravská Ostrava a Přívoz na rok 2023,
- Plán následných veřejnosprávních kontrol hospodaření pro rok 2024,
- Sazebník úhrad nákladů za poskytování informací dle zákona č. 106/1999 Sb., o svobodném přístupu k informacím,

- rozpočtové opatření č. 13/2023 rozpočtu městského obvodu Moravská Ostrava a Přívoz na rok 2023,
- rozpočtové opatření č. 1/2024 rozpočtu městského obvodu Moravská Ostrava a Přívoz na rok 2024,
- plán investic na rok 2024 dle priorit,
- plán oprav na rok 2024.

K činnosti starosty městského obvodu pana Petra Veselky:

- 23.11.2023 11. mimořádná schůze rady městského obvodu,
- 24.11.2023 jednání s členem zastupitelstva městského obvodu panem Jiřím Hurtou,
- 25.11.2023 oslavy při příležitosti 30 let služby policejních koní v ulicích Ostravy, pořadatel Městská policie Ostrava,
- 25.11.2023 16. ročník benefiční akce Světlo mladým s handicapem, organizátor Centrum pro rodinu a sociální péči,
- 25.11.2023 slavnostní zahájení Ostravských Vánoc 2023 a rozsvícení vánočního stromu na Masarykově náměstí,
- 27.11.2023 12. mimořádná schůze rady městského obvodu,
- 28.11.2023 setkání se zástupcem Asociace romských podnikatelů,
- 30.11.2023 jednání vedení městského obvodu s emergenčními složkami,
- 30.11.2023 festival dobročinnosti Advent plný křídlení v City Campusu Ostravské univerzity, za účasti vedoucí oddělení starosty,
- 30.11.2023 vernisáž výstavy Betlémy na hradě v galerii Slezskoostravského hradu,
- 01.12.2023 setkání se strážníky/strážnicemi Městské policie Ostrava, poděkování za rychlý a profesionální zásah u sochy Úsvit před Domem umění,
- 01.12.2023 neformální přátelské setkání s generální konzulkou Polské republiky paní Izabellou Wołłejko-Chwastowicz při příležitosti zahájení výstavy Krakovské jesličky,
- 01.12.2023 vernisáž výstavy Kouzelná vánoční vila, představení unikátní sbírky Krakovských jesliček Muzea města Krakowa,
- 02.12.2023 setkání s jubilanty městského obvodu v Parníku, za účasti obou místostarostek,
- 02.12.2023 předání cen účastnicím Mistrovství ČR družstev ve sportovní gymnastice žen,
- 03.12.2023 adventní akce pro veřejnost Andělé ve Dvoraně,
- 04.12.2023 25. řádná schůze rady městského obvodu,
- 04.12.2023 Sbor starostů,
- 05.12.2023 předání kalendářů MOaP 2024 seniorům v DPS Dobrovského a Gajdošova, za účasti místostarostky Mgr. Pataky a vedoucí odboru sociálních věcí,
- 05.12.2023 setkání se seniory v DPS Gajdošova na Předvánočním posezení s nestárnoucími melodiemi, za účasti místostarostky Mgr. Pataky,
- 06.12.2023 12. zasedání zastupitelstva města,

- 07.12.2023 jednání předsedů politických klubů před zasedáním ZMOB MOaP,
- 07.12.2023 tradiční koncert Jedenáctý Dárek Jam, organizovaný Charitou Ostrava na pomoc lidem v nouzi,
- 08.12.2023 tradiční setkání starostů s vedením společnosti Heimstaden Czech s.r.o.,
- 09.12.2023 slavnostní vítání nových občánků městského obvodu,
- 11.12.2023 7. zasedání zastupitelstva městského obvodu,
- 11.12.2023 jednání pracovní skupiny pro výběr akcí pro obecně závaznou vyhlášku o nočním klidu,
- 11.12.2023 Benefiční koncert na podporu dětí, pořadatel spolek Madleine,
- 12.12.2023 jednání se zástupci Společenství vlastníků domu Newtonova 24, za účasti vedoucího odboru stavebního řádu a přestupků a pracovníka odboru investic a místního hospodářství,
- 12.12.2023 jednání ve věci kamerových systémů, za účasti místostarosty Mgr. Kuše a zástupců Městské policie Ostrava a společnosti Ovanet,
- 12.12.2023 Vánoční koncert Janáčkovy konzervatoře v Ostravě,
- 14.12.2023 jednání se zástupci Fotbalové akademie FC Baník Ostrava ohledně možné spolupráce s městským obvodem,
- 14.12.2023 jednání s ředitelem Centra pro rodinu a sociální péči, poděkování městskému obvodu za spolupráci,
- 14.12.2023 předání ocenění deseti nejlepším zaměstnancům TS MOaP za rok 2023, za účasti všech místostarostů,
- 16.12.2023 Vánoční trhy, co se hledají v Národním zemědělském muzeu v Ostravě,
- 18.12.2023 26. řádná schůze rady městského obvodu,
- 18.12.2023 jednání s ředitelem Charity Ostrava, poděkování městskému obvodu za spolupráci,
- 19.12.2023 jednání vedení městského obvodu s emergenčními složkami,
- 20.12.2023 13. mimořádná schůze rady městského obvodu,
- 20.12.2023 osobní návštěva na všech pracovištích úřadu, za účasti místostarostů a tajemnice, a poděkování zaměstnancům za jejich práci v roce 2023,
- 20.12.2023 jednání se zástupcem TV Polar, poděkování městskému obvodu za spolupráci,
- 20.12.2023 jednání s vedoucím knihovnických služeb Knihovny města Ostravy, poděkování městskému obvodu za spolupráci,
- 20.12.2023 jednání s organizátory studentského Majálesu,
- 28.12.2023 jednání s panem farářem Římskokatolické farnosti Ostrava Přívoz, poděkování městskému obvodu za spolupráci,
- 30.12.2023 slavnostní výkop starosty na derby fotbalových starých gard FC Vítkovice a FC Baník Ostrava,
- 02.01.2024 tradiční koledování Tří králů na radnici městského obvodu v rámci Tříkrálové sbírky, organizátor Charita Ostrava,

- 04.01.2024 tisková konference k projektu 100 let Velké Ostravy 1924-2024, za účasti místostarosty Ing. Witosze a vedoucí oddělení starosty,
- 04.01.2024 novoroční setkání zaměstnanců se starostou a vedením městského obvodu ve Dvoraně,
- 05.01.2024 tisková konference k projektu Rekonstrukce budovy pro Centrum pro rodinu a sociální péči z. s., za účasti vedoucí oddělení starosty,
- 10.01.2024 přijetí pozvání primátora města na Novoroční koncert Janáčkovy filharmonie Ostrava,
- 11.01.2024 jednání se zástupci Maratón klubu Seidl Ostrava k přípravě dalšího ročníku běžeckého festivalu Ostrava City Marathon,
- 13.01.2024 Benefiční koncert Čas pro život, pořadatel Radio Čas,
- 15.01.2024 27. řádná schůze rady městského obvodu,
- 17.01.2024 14. mimořádná schůze rady městského obvodu,
- 17.01.2024 jednání ve věci představení vědeckovýzkumného projektu Vysoké školy PRIGO podávaného do grantové soutěže pod hlavičkou Technologické agentury ČR, za účasti vedoucí oddělení starosty,
- 19.01.2024 jednání s primátorem města k lokalitě Jílová, za účasti místostarosty Ing. Witosze,
- 20.01.2024 slavnostní vítání nových občánků městského obvodu,
- 22.01.2024 jednání s ředitelkou CKV a předsedou Česko-japonského kulturního centra, za účasti obou místostarostek,
- 22.01.2024 jednání se zástupcem společnosti KACU GROUP s r. o. ve věci představení odborných a vzdělávacích bezpečnostních kurzů, za účasti všech místostarostů a tajemnice úřadu,
- 23.01.2024 jednání vedení městského obvodu s emergenčními složkami,
- 23.01.2024 jednání s duchovním správcem Římskokatolické farnosti Ostrava-Kunčičky ve věci přípravy festivalu Slezská lilie 2024, za účasti vedoucí oddělení starosty,
- 24.01.2024 jednání ke správě nesvěřeného majetku ve vlastnictví statutárního města Ostravy (městská zeleň, chodníky aj.), za účasti ředitele TS MOaP, obou místostarostů a vedoucího odboru investic a místního hospodářství,
- 24.01.2024 jednání se zástupcem společnosti Veolia,
- 25.01.2024 jednání s ředitelem Městské policie Ostrava,
- 25.01.2024 workshop pro děti Domy v Přívoze, akce pořádaná Knihovnou města Ostravy v rámci oslav 100 let Velké Ostravy 1924-2024,
- 29.01.2024 28. řádná schůze rady městského obvodu,
- 29.01.2024 Sbor starostů,
- 30.01.2024 přijetí pozvání Generálního konzulátu Polské republiky v Ostravě, paní generální konzulky Izabelly Wołejko-Chwastowicz, na Novoroční setkání v prostorách Slezskoostravského hradu, za účasti místostarostky Mgr. Pataky,
- 31.01.2024 13. zasedání zastupitelstva města,
- 02.02.2024 ples městského obvodu Moravská Ostrava a Přívoz s názvem Černá hvězda nad hlavou,

- 04.02.2024 slavnostní otevření bytového muzea Jubilejní kolonie, akce pořádaná městským obvodem Ostrava-Jih v rámci oslav 100 let Velké Ostravy 1924-2024,
- 05.02.2024 jednání komise investiční, architektury a rozvoje města,
- 07.02.2024 jednání se zástupcem občanského sdružení Folk Ostrava, za účasti vedoucí oddělení starosty,
- 07.02.2024 vernisáž výstavy Malý princ Elišky Podzimkové ve Vile Hanse Ulricha.

Na úseku investic

Příprava projektových dokumentací

připravované:

- úpravy zpevněných ploch před ZŠ Ostrčilova,
- energetické úspory – ZŠO, Zelená 42, PO,
- ZŠO, Gen. Píky 13 A, PO – výměna zdravotnické v objektech D a E,
- energetické úspory ZŠ a MŠO Ostrčilova 10, PO,
- oprava střechy spojovacího krčku na ZŠO, Gebauerova 8, PO,
- rekonstrukce elektroinstalace včetně osvětlení objektu ZŠaMŠO, Ostrčilova 10, na ul. J. Lady 2805/6,
- rekonstrukce a změna účelu užívání domu nám. Svatopluka Čecha 518/10 – studie proveditelnosti,
- rekonstrukce a změna účelu užívání domu nám. Svatopluka Čecha 518/10 – PD,
- rekonstrukce hygienického zařízení, ZTI včetně kanalizační přípojky objektu CKV MO, PO, na ul. Sokolská třída 26,
- rekonstrukce objektu CKV MO, PO, na ul. Sokolská třída 26 (vila Hanse Ulricha),
- rekonstrukce chodníku ul. Nemocniční,
- vybudování FVE pro ZŠO, Gen. Píky,
- vybudování FVE pro ZŠ a MŠO, Waldorfská,

probíhající:

- regenerace sídliště Fifejdy II – IV. etapa,
- regenerace sídliště Šalamouna II – 1. etapa,
- ZŠO, Gen. Píky 13A – rekonstrukce venkovního hřiště – II,
- BD U Tiskárny 587/6 – rekonstrukce domu,
- BD U Tiskárny 584/8 – rekonstrukce domu,
- rekonstrukce kuchyně – ZŠ a MŠO, Ostrčilova, PO,

dokončené:

- rekonstrukce chodníku ul. Orebitská,
- revitalizace oblasti sídliště ul. Arbesova, Zákřejsova a Špálova, Moravská Ostrava – studie.

Zadávací řízení veřejných zakázek na stavební práce, dodávky a služby

připravované:

- multifunkční barevné tiskové zařízení,
- MŠO, Varenská 2a – rekonstrukce střešních pláštů,
- rekonstrukce chodníku ul. Orebitská,
- MŠO, Hornická 43, PO – vybudování bezbariérového vstupu a úprava stávajících WC v 1. NP,
- rekonstrukce chodníků a trolejbusových zastávek na ul. Hornoplní 2. etapa,
- řešení nedostatků z prověrky BOZP, preventivní PO, změna užívání prostor v objektu ÚMOB MOaP,

probíhající:

- rekonstrukce bytového domu Fügnerova 128/20,
- rekonstrukce BD Úprkova 985/18,
- rekonstrukce chodníků ul. Výstavní,
- Husův sad – východní část, Moravská Ostrava,

dokončené:

- obnova volnočasového areálu při ZŠ Zelená 42,
- rekonstrukce kuchyně – ZŠ a MŠO, Ostrčilova, PO – PD,
- rekonstrukce bytového domu Orebitská 19.

Realizace investičních akcí

akce připravené k realizaci:

- oprava díla „MINIKRAJINA FIFEJDY“ – 2. etapa – část A,
- rekonstrukce bytového domu Orebitská 19,
- obnova volnočasového areálu při ZŠ Zelená 42,

probíhající realizace akcí:

- rekonstrukce bytového domu Jungmannova 997/7,
- stavební úpravy objektu základní školy Ibsenova po vodovodní havárii,

dokončena realizace akce:

- Ohnisko
- dodávka a instalace tunelové košové myčky – školní jídelna na ul. Gen. Píky, Ostrava,
- regenerace sídliště Fifejdy II – XVI. etapa,
- náměstí Dr. E. Beneše 6 – výměna oken – 2. etapa – atrium, 5. etapa – 1NP, 6. etapa – 2.NP.

Na úseku místního hospodářství

Na úseku správy majetku a komunálních služeb:

- průběžné řešení podnětů z webových aplikací „ČistáOVA“ a „ZmapujTO“,
- zajištění předání pojišťovně 6 škodních událostí na majetku městského obvodu a 2 škodních událostí za zodpovědnost za škodu,
- zajištění pohřbení 11 občanů, k jejichž úmrtí došlo na území městského obvodu,
- pro oblast 1 – centrum města bylo vydáno 884 ks parkovacích karet R a 86 ks parkovacích karet A,
- pro oblast 3 – sídliště Fifejdy II bylo vydáno 879 ks parkovacích karet R a 30 ks parkovacích karet A,
- pro oblast 5 – sídliště Fifejdy III bylo vydáno 311 ks parkovacích karet R a 9 ks parkovacích karet A,
- pro oblast 6 – sídliště Šalamouna bylo vydáno 830 ks parkovacích karet R a 34 ks parkovacích karet A,
- zajištění pravidelného čištění veřejných prostranství včetně sběru odpadků a likvidace černých skládek na území ve správě městského obvodu,
- zajištění přistavení 96 ks kontejnerů na velkoobjemový odpad pro občany na území městského obvodu,
- zajištění pravidelné deratizace Masarykova náměstí, Husova sadu a ve 3 dalších lokalitách městského obvodu,
- zajištění oprav a údržby městského mobiliáře a zařízení,
- zajištění průběžných kontrol, údržby a zazimování kašen, fontán a pítek na území městského obvodu,
- zajištění vydání 18 stanovisek ke stavebním záměrům na území městského obvodu,
- zajištění spolupráce na realizaci technického zabezpečení akcí „Ostravské Vánoce 2023“ a „Andělé ve Dvoraně“ a na přípravě akce „Masopust Ostrava 2024“,
- zajištění realizace instalace a deinstalace vánočního stromu na náměstí Svatopluka Čecha a světelné vánoční výzdoby na území městského obvodu.

Na úseku správy místních komunikací:

- provedení průběžných kontrol při užívání místních komunikací a veřejných prostranství,

- vydání 73 stanovisek a vyjádření za vlastníka a správce svěřených pozemních komunikací,
- zajištění účasti na přijímacích řízeních po ukončených stavebních zábořích a ukončených výkopových pracích včetně provedení kontroly míst záborů místních komunikací,
- provedení oprav havarijních úseků a součástí vozovek a chodníků včetně odvodnění na ulicích Zámecká, Masarykovo náměstí, Žofínská, Zborovská, Na Hradbách, Hollarova, Přívozská, Sládkova, Špálova, Jiráskovo náměstí, 28.října, Sokolská tř., Jantarová, Zelená, Smetanovo náměstí, Engelmüllerova,
- zajištění oprav a doplnění dopravního značení nebo jiného vybavení dle požadavků na svěřených pozemních komunikacích,
- zajištění průběžného čištění místních a účelových komunikací včetně odstraňování náletové zeleně,
- zajištění zimní údržby místních komunikací ve správě městského obvodu,
- zajištění prověření 5 vozidel, zda jsou odstaveny na pozemních komunikacích v rozporu se zákonem č. 13/1997 Sb., o pozemních komunikacích, ve znění pozdějších předpisů,
- zajištění prověření účinnosti zaslanych výzev provozovatelům vozidel k odstranění vozidla z pozemní komunikace, na základě kterých, byly městským obvodem z pozemních komunikací odstraněny 4 vozidla.

Na úseku správy zeleně:

- zajištění průklestů keřů
- zajištění podzimní vyhrabávky listí z ploch města na území městského obvodu,
- zajištění odstranění havarijních stromů a nepovolených výsadeb zeleně,
- zajištění kácení dřevin dle vydaných správních rozhodnutí včetně následného odstranění pařezů,
- zajištění odstraňování odpadků a nečistot z travnatých ploch, mobilních nádob a trvalkových záhonů na území městského obvodu,
- zajištění průchozích a průjezdních profilů pozemních komunikací ořezem dřevin ve správě městského obvodu,
- provádění průběžných kontrol stavu zeleně na území městského obvodu,
- zajištění vydání 17 souhlasů k záboru veřejné zeleně včetně provedení průběžných kontrol,
- průběžné řešení podnětů občanů v oblasti péče o veřejnou zeleň.

Na odboru majetku:

- zpracováno 40 materiálů pro jednání rady městského obvodu,
- zpracováno 9 materiálů pro zasedání zastupitelstva městského obvodu,
- zpracovány 3 materiály do komise investiční a strategického rozvoje,
- uzavřeno 11 veřejnoprávních smluv,
- podána 1 výpověď z nájmu,
- zveřejněno 6 záměrů pronajmout nemovitý majetek,

- zveřejněn 1 záměr vypůjčit nemovitý majetek,
- vydáno 9 stanovisek k prodeji nemovitostí,
- uzavřeny 2 pojistné smlouvy,
- provedeno 15 zaúčtování změn v majetku městského obvodu,
- provedeno 7 zaúčtování dělení pozemků dle geometrických plánů,
- zveřejněno 8 smluv v registru smluv,
- uzavřeno 6 smluv o smlouvě budoucí o zřízení věcného břemene,
- uzavřena 1 smlouva o poskytnutí práva provést stavbu,
- uzavřeno 49 nájemních smluv k pozemkům,
- uzavřena 1 kupní smlouva k prodeji nemovitého majetku,
- uzavřena 1 smlouva o výpůjčce nemovitého majetku,
- uzavřeny 2 dodatky ke smlouvě o výpůjčce nemovitého majetku,
- uzavřena 1 dohoda o narovnání k nemovitému majetku.

Na úseku obchodního oddělení – odbor správy domovního fondu:

- zpracováno 58 materiálů pro jednání rady městského obvodu,
- zaevidováno 46 smluv do GINIS,
- uzavřeno 25 smluv o nájmu bytu,
- uzavřeny 2 smlouvy o nájmu bytu s občany Ukrajiny,
- uzavřeno 18 dodatků ke smlouvě o nájmu bytu s občany Ukrajiny,
- uzavřen 1 dodatek ke smlouvě o nájmu sociálního bytu v rámci projektu s MMO,
- uzavřena 1 smlouva o nájmu sociálního bytu v rámci projektu s MMO,
- uzavřeno 39 dodatků ke smlouvě o nájmu bytu,
- podáno 12 výpovědí z nájmu bytu ze strany nájemců,
- uzavřeno 9 dohod o ukončení nájmu bytu,
- zasláno 184 upomínek nájemcům bytů k úhradě nájemného,
- ukončení 1 dohody o domovnické činnosti z důvodu ukončení nájmu,
- podána 1 žaloba na vyklizení bytu k okresnímu soudu,
- evidována 1 stížnost na občanské soužití,
- odesláno 7 výzev k vyklizení a odevzdání bytu vč. předžalobních výzev,
- odeslány 3 výzvy k nápravě,
- poskytnuty 2 součinnosti k žádosti o udělení státního občanství,
- hlášeno 7 pojistných událostí,
- poskytnuty 3 součinnosti PČR,

- uzavřeny 3 smlouvy o dílo,
- uzavřeno 7 rámcových smluv,
- uzavřen 1 dodatek ke smlouvě o dílo,
- uzavřeny 2 dodatky k rámcové smlouvě,
- uzavřena 1 dohoda o ukončení rámcové smlouvy,
- uzavřeny 2 objednávky,
- provedena 1 vidimace,
- provedeno 8 konverzí z elektronické do listinné podoby.

Nebytové prostory:

- 1x rozhodnuto uzavřít dodatek ke smlouvě o nájmu prostoru sloužícího podnikání, kterým byla změněna doba nájmu na dobu určitou,
- vydány 2 předchozí souhlasy pronajímatele s postoupením nájemní smlouvy,
- vydán Dodatek č. 1 k „Zásadám pronajímání/propachtování prostor sloužících podnikání/nebytových prostor“ ZAS 2022–05,
- schválen 1 záměr na udělení předchozího souhlasu pronajímatele s postoupením nájemní smlouvy,
- 12x rozhodnuto uzavřít smlouvu o nájmu nebytového prostoru,
- 3x rozhodnuto uzavřít smlouvu o nájmu prostoru sloužícího podnikání,
- schváleno 8 záměrů pronajmout prostor sloužící podnikání/nebytový prostor,
- vydány 3 souhlasy s umístěním sídla do pronajatých prostor,
- schváleno 6 záměrů na poskytnutí slevy z nájmu prostor sloužících podnikání,
- vydána 3 rozhodnutí odboru správy domovního fondu o poskytnutí slevy z nájmu prostor sloužících podnikání,
- 3x vzata na vědomí výpověď z nájmu prostor sloužících podnikání,
- 2x rozhodnuto ukončit nájem prostor sloužících podnikání/nebytových prostor dohodou,
- vydány 2 souhlasy pronajímatele ve smyslu ustanovení § 2305 zákona č. 89/2012 Sb., občanského zákoníku, (štíty, polepy,)
- uzavřeny 3 smlouvy o nájmu prostor sloužících podnikání,
- uzavřeno 11 smluv o nájmu nebytových prostor,
- uzavřen 1 dodatek k nájemní smlouvě na změnu doby nájmu,
- uzavřeny 3 dodatky na poskytnutí slevy z nájmu pronajatých prostor,
- uzavřeny 2 dohody o ukončení nájmu prostor sloužících podnikání/nebytových prostor,
- uzavřeno 12 smluv o úhradě zálohy na náklady spojené s projednáváním žádosti v radě,
- uzavřeno 14 dohod o složení jistoty,
- proběhlo 167 výzev k úhradě nájmu, a to telefonicky, e-mailem, v rámci osobní schůzky,

- uzavřeny 3 smlouvy na krátkodobý nájem nebytových prostor (REFILL).

Na úseku vymáhání pohledávek:

- zpracováno 16 výzev dlužníkům k zaplacení dlužné částky,
- zpracováno 9 předžalobních výzev dlužníkům k zaplacení dlužné částky,
- zaslána 1 žádost o zjištění postižitelných příjmů (zjišťována 1 osoba),
- převzato 16 spisů k vymožení dlužné částky,
- podáno 7 návrhů na elektronický platební rozkaz,
- účast na 2 jednáních u okresního soudu,
- podány 3 exekuční návrhy k exekutorskému úřadu,
- podána 1 přihláška do insolvenčního řízení,
- provedeno 5 odpisů dlužné částky z důvodu úmrtí,
- proveden 1 odpis dlužné částky z důvodu výmazu společnosti z obchodního rejstříku,
- proveden 1 odpis dlužné částky z důvodu uplynutí lhůty pro vymáhání,
- proveden 1 odpis dlužné částky z důvodu využití tzv. Milostivého léta,
- podáno 7 žádostí o vrácení přeplatků,
- vydáno 42 potvrzení o bezdlužnosti,
- vydáno 52 faktur za služebnosti (věcná břemena) a nájmy pozemků,
- zaslány 3 informace o splatnosti nájemného za pozemky,
- zasláno 32 ostatních písemností k různým institucím (vyčíslení pohledávek apod.).

Na úseku sociálních věcí

- aktuální počet uzavřených smluv o poskytování pečovatelské služby: 172, z toho:
 - uzavřeno za sledované období 18 smluv,
 - ukončeno ve sledovaném období 22 smluv,
- počet přijatých žádostí o poskytování odlehčovací služby: 16, z toho 16 vyhověno,
- počet žadatelů o byt v domě s pečovatelskou službou, kteří byli doporučeni k uzavření smlouvy o nájmu: 0,
- počet klientů, kterým byl MOb MOaP stanoven do funkce příjemce dávky důchodového pojištění: 0,
- v rámci činnosti klubu seniorů DPS Gajdošova byly zorganizovány tyto akce:
 - 27. 11. 2023 Tvorba vánočních svíců,
 - 28. 11. 2023 Vystoupení dětí z MŠ Hornická (divadlo, výtvarná dílna),
 - 29. 11. 2023 Adventní koncert Pěveckého spolku Ostrava,
 - 5. 12. 2023 Vánoční přání vedení MOaP s tradičním předáváním kalendářů,
 - 5. 12. 2023 Předvánoční posezení s nestárnoucími melodiemi,

(Dáša Čočková a Radek Kňura)

- 14. 12. 2023 Vánoční besídka žáků ze ZŠ Zelená,
- v rámci činnosti klubu seniorů DPS Dobrovského byly zorganizovány tyto akce:
 - mají možnost se účastnit akcí na DPS Gajdošova,
 - 29. 11. 2023 Tvorba vánočních svícňů,
 - 5. 12. 2023 Vánoční přání vedení MOaP s tradičním předáváním kalendářů,
- aktivity referenta sociálních věcí – romského terénního pracovníka:
 - účast na jednání Multidisciplinárního týmu Moravská Ostrava a Přívoz: 2,
 - účast v pracovní skupině „Romské etnikum“ komunitního plánování: 2,
 - účast v poradních sborech s nestátními neziskovými organizacemi k přidělení bytů se sociálním programem: 2,
 - účast v týmu Pomocná ruka při o.p.s. Vzájemné soužití při řešení drogové problematiky: 1,
 - účast na metodickém setkání s koordinátorem MMO pro soc. začleňování a multidisciplinárních týmů na ÚMOB MOaP: 0,
 - účast na jednání v pracovní skupině Romského etnika v sociálních vyloučených lokalitách: 0,
 - účast v pracovní skupině Zaměstnanost: 0,
 - účast na setkání pracovní skupiny Přívoz: 0,
 - účast na jednání „Kulatý stůl: dluhy, exekuce: 0.
- Nejčastěji řešené problémy klientů: hledání vhodného bydlení, hledání práce přes internet, pomoc a poradenství při vyřizování sociálních dávek, řešení dluhové problematiky, pomoc při hledání odborné zdravotní péče, spolupráce se soc. pracovníky OSPOD při řešení zanedbané péče o nezletilé děti – spolupráce s pediatry a odborným lékařem. Zajištění doprovodu rodin s nezletilými dětmi k odbornému vyšetření. Dále při řešení neomluvené školní absence romských dětí, zprostředkování potravinové pomoci včetně hygienických prostředků.
- Projektová činnost: účast v projektu Úřadu vlády ČR pro r. 2023–2024 „Podpora terénní práce“.

Na úseku pracovněprávním:

- ke dni 31.01.2024 měl městský obvod celkem 222 zaměstnanců v evidenčním počtu (vč. dlouhodobých dočasných pracovních neschopností a dalších překážek), z toho zajišťovalo:
 - chod úřadu 194 zaměstnanců,
 - pečovatelskou službu 28 zaměstnanců.

Na úseku stížností, petic a žádostí o informace:

- počet evidovaných stížností: 9,
- počet evidovaných petic: 0,
- počet evidovaných žádostí o informace podle zákona č. 106/1999 Sb., o svobodném přístupu k informacím, ve znění pozdějších předpisů: 4.

Na úseku strategického rozvoje, školství a volnočasových aktivit

- 20.11.2023 se na ZŠO, Gebauerova 8, p. o., odloučeném pracovišti Ibsenova konal plánovací workshop k participativnímu rozpočtu Náš obvod. Přítomni byli nejen studenti Ostravské univerzity, ale také zástupci navrhovatelek lokality, galerie PLATO, neziskové organizace Vzájemné soužití a zástupce fakulty sociálních studií Ostravské univerzity.
- 11/2023 byla odevzdána Zpráva o udržitelnosti pro projekt „Energetické úspory v BD Úprkova 11“ z Integrovaného regionálního operačního programu.
- 11/2023 bylo předloženo závěrečné vyúčtování projektů Otevřená hřiště v MOaP VIII a Obecně prospěšné práce v MOb MOaP X v rámci transferu z rozpočtu statutárního města Ostravy (výše dotace 147 tis. Kč).
- 11/2023–02/2024 probíhala příprava projektu „Pokročilé metody ve vzdělávání ve vybraných ZŠ MOb MOaP“ v rámci Integrovaného regionálního operačního programu (ITI) pro ZŠO, Gen. Píky 13A, p. o., ZŠO, Nádražní 117, p. o. a ZŠO, Zelená 42, p. o. (maximální výše dotace 11 600 tis. Kč).
- 11/2023–02/2024 příprava realizace projektu „Hezky pěšky po Výstavní“ (předpokládaná výše dotace 24 915 tis. Kč).
- 11/2023–02/2024 probíhá hodnocení žádosti o dotaci pro projekt „Sportoviště na ZŠ Gajdošova“, projektová žádost v hodnocení (předpokládaná výše dotace 4 996 tis. Kč).
- Rada městského obvodu MOaP dne 18.12.2023 doporučila předložit aktualizaci strategického plánu fajnova CENTRUM ke schválení Zastupitelstvu městského obvodu MOaP, které se bude konat v pondělí 26.02.2024. Strategický plán fajnova CENTRUM se rozšířil o studie věnované regeneraci městské části Přívoz a o studii mapující vývoj městského obvodu MOaP dle sčítání lidu, domů a bytů.
- Tři vítězné projekty participativního rozpočtu náš obvod 2022 jsou realizovány. Díky projektům Malovaná hřiště pro celý obvod, Lavičkám připomínající historii Moravské Ostravy a Přívozu a Ohnisku je náš obvod zase o něco lepším místem k životu.
- 12/2023 byla odevzdána Zpráva o udržitelnosti pro projekt „Ostrčilova inovace“ z integrovaného regionálního operačního programu.
- 12/2023 žáci ze ZŠO, Gebauerova 8, p. o., odloučeného pracoviště Ibsenova se zapojili do participativního rozpočtu Náš Obvod. Žáci byli osloveni, aby nakreslili, co by si ve vítězné lokalitě Jílová přáli vybudovat a pomohli tak Ostravské univerzitě se zpracováním studie vítězné lokality.
- 12/2023 ukončena realizace projektu „Terénní práce 2023“ (výše dotace 300 tis. Kč).
- 12/2023 podána žádost o proplacení dotace pro realizovaný projekt „Revitalizace aleje na ulici Sadová v úseku od Dětského ráje po ulici Na Bělidle“ (výše dotace 217 tis. Kč).

- 16.01.2024 byly podány žádosti o transfery z rozpočtu statutárního města Ostravy na prevenci kriminality za rok 2024 pro projekty Otevřená hřiště v MOaP IX a Obecně prospěšné práce v MOaP XI (požadovaná výše transferů 203 tis. Kč).
- 01/2024 odstartoval již třetí ročník participativního rozpočtu pro základní školy, do kterého se opět zapojilo všech 8 základních škol městského obvodu. Každá škola získá z rozpočtu městského obvodu 46 500,- Kč, z toho 45 000,- na vítězné projekty a 1 500,- na jejich administraci.
- 01/2024 byla odevzdána Zpráva o udržitelnosti pro projekt „Modernizace učeben“ (ZŠO, Zelená 42, p. o.) z Integrovaného regionálního operačního programu.
- 01-02/2024 probíhala příprava projektu „Oranžové hřiště v Husově sadu“ z Nadace ČEZ, programu Oranžová hřiště 2024.
- 01-02/2024 příprava projektu v rámci tematické výzvy „Zelená pro Ostravu 2024“ z OZO Ostrava, s.r.o. pro projekt „Výsadba na ul. Křížíkova“ (předpokládaná výše dotace 171 tis. Kč).
- 02/2024 byla proplacena dotace pro projekt „Bezpečně světem“ v rámci programu INTERREG V-A Česká republika – Polsko ve výši 175 tis. Kč.

STATUTÁRNÍ MĚSTO OSTRAVA
MĚSTSKÝ OBVOD MORAVSKÁ OSTRAVA A PŘÍVOZ

**Zastupitelstvo městského
obvodu Moravská Ostrava a
Přívoz**

8. zasedání

26.02.2024

Evidenční č. M2226/0173/24		Materiál pro ZMOB č. 01/VED/02
věc:	Kontrola plnění usnesení Zastupitelstva městského obvodu Moravská Ostrava a Přívoz	
předkládá:	Petr Veselka starosta	
zpracoval:	Ing. Jana Podušková organizační pracovník	
	Mgr. Filip Kokeš vedoucí odboru vnitřních věcí	
projednáno s:	Mgr. Leona Večeřová tajemník úřadu	
	Kontrolní výbor ZMOB ZMOB_KV	
	Radou městského obvodu dne 12.02.2024	
související:		

V Ostravě dne 14.02.2024

Obsah: Důvodová zpráva

Příloha č.1: Důvodová zpráva k materiálu č. 01/VED/02

Příloha č.2: Přehled plnění usnesení zastupitelstva za období od 17. října 2023 do 12. ledna 2024 - splněné

Příloha č.3: Přehled plnění usnesení zastupitelstva za období od 17. října 2023 do 12. ledna 2024 - nesplněné

Příloha č.4: Usnesení ze 7. jednání kontrolního výboru konaného dne 29. ledna 2024

Příloha č.5: Výpis z usnesení 29. schůze rady městského obvodu konané dne 12.02.2024

Návrh usnesení:

Zastupitelstvo městského obvodu Moravská Ostrava a Přívoz

1. bere na vědomí

kontrolu plnění usnesení zastupitelstva městského obvodu s termínem plnění od 17.10.2023 do 12.01.2024 ve znění přílohy č. 1 předloženého materiálu

2. schvaluje

prodloužení termínu plnění usnesení zastupitelstva městského obvodu dle důvodové zprávy

3. vyřazuje

ze sledování plnění usnesení zastupitelstva městského obvodu dle důvodové zprávy

4. ukládá

realizovat bod 1) až 3) návrhu usnesení

Zodpovídá: Mgr. Filip Kokeš, vedoucí odboru vnitřních věcí

T: 04.03.2024

Důvodová zpráva

Návrh na prodloužení termínu plnění usnesení (zdůvodnění návrhu prodloužení termínu plnění usnesení uvedeno v příloze č. 2 materiálu):

Uk/0914/2023 31.03.2024

Návrh na vyřazení plnění usnesení z dalšího sledování (zdůvodnění návrhů na vyřazení plnění usnesení uvedeno v příloze č. 2 materiálu):

Uk/0350/2023

Veškerá ostatní usnesení přijatá Zastupitelstvem městského obvodu Moravská Ostrava a Přívoz uvedená v tomto materiálu s termínem plnění za období od 17.10.2023 do 12.01.2024 byla splněna bez návrhu na vyřazení z dalšího sledování nebo prodloužení termínů.

Přehled plnění usnesení zastupitelstva za období od 17.10.2023 do 12.01.2024 - splněné				
Číslo úkolu	Věc	Termín	Stav	Zpracovatel
Uk/0345/2023	Úkol z ZMOB2226/4, č. usnesení 0082/ZMOB2226/4/23, ze dne 24.04.2023, bod 2, VĚC: Návrh na schválení spuštění čtvrtého ročníku participativního rozpočtu v městském obvodu Moravská Ostrava a Přívoz a souhlas se zněním pravidel participativního rozpočtu městského obvodu pro rok 2023	31.12.2023	Splněno	OSR_01 (Ing. Miroslava Rychtáriková)
Uk/0503/2023	Úkol z ZMOB2226/5, č. usnesení 0105/ZMOB2226/5/23, ze dne 19.06.2023, bod 4, VĚC: Návrh na vydání zásad pro použití prostředků ze sociálního fondu	31.12.2023	Splněno	TAJ_01 (Mgr. Leona Večeřová)
Uk/0907/2023	Úkol z ZMOB2226/6, č. usnesení 0128/ZMOB2226/6/23, ze dne 11.09.2023, bod 3, VĚC: Žádost o stanovisko k odejmutí pozemků parc. č. 461/1 a parc. č. 462/1, v k. ú. Moravská Ostrava, obec Ostrava ze svěřeni městskému obvodu Moravská Ostrava a Přívoz (lokalita ul. Zámecká)	31.10.2023	Splněno	OM_01 (Jana Pánková)
Uk/0905/2023	Úkol z ZMOB2226/6, č. usnesení 0129/ZMOB2226/6/23, ze dne 11.09.2023, bod 3, VĚC: Žádost o koupi pozemku parc. č. 1072/8, v k. ú. Moravská Ostrava, obec Ostrava (lokalita ul. Křížikova)	31.10.2023	Splněno	OM_01 (Jana Pánková)
Uk/0906/2023	Úkol z ZMOB2226/6, č. usnesení 0130/ZMOB2226/6/23, ze dne 11.09.2023, bod 3, VĚC: Žádost o koupi jednotky č. 912/902, v domě včetně spoluvlastnického podílu na společných částech domu a pozemku v k. ú. Moravská Ostrava, obec Ostrava (lokalita ul. A. Macka 4)	31.10.2023	Splněno	OM_01 (Jana Pánková)
Uk/0904/2023	Úkol z ZMOB2226/6, č. usnesení 0131/ZMOB2226/6/23, ze dne 11.09.2023, bod 3, VĚC: Žádost o stanovisko k odkupu a ke svěřeni pozemku parc. č. 3340/55, v k. ú. Moravská Ostrava, obec Ostrava (lokalita ul. Vítkovická)	31.10.2023	Splněno	OM_01 (Jana Pánková)
Uk/0913/2023	Úkol z ZMOB2226/6, č. usnesení 0133/ZMOB2226/6/23, ze dne 11.09.2023, bod 3, VĚC: Žádost o koupi a směnu nemovitých věcí v k. ú. Moravská Ostrava, obec Ostrava (lokalita ul. Vítkovická)	31.10.2023	Splněno	OM_01 (Jana Pánková)

Číslo úkolu	Věc	Termín	Stav	Zpracovatel
Uk/0910/2023	Úkol z ZMOB2226/6, č. usnesení 0134/ZMOB2226/6/23, ze dne 11.09.2023, bod 4, VĚC: Návrh na prodej spoluvlastnických podílů pozemků parc. č. 1133/9 (U Parku 1a) a parc. č. 2362/15 (Sládkova 27a), vše k. ú. Moravská Ostrava, obec Ostrava, pod stavbami cizích vlastníků	29.12.2023	Splněno	OM_01 (Jana Pánková)
Uk/0911/2023	Úkol z ZMOB2226/6, č. usnesení 0135/ZMOB2226/6/23, ze dne 11.09.2023, bod 3, VĚC: Návrh prodeje části pozemku parc. č. 1262/1, v k. ú. Moravská Ostrava, obec Ostrava (lokalita ul. 30. dubna)	15.12.2023	Splněno	OM_01 (Jana Pánková)
Uk/1002/2023	Úkol z ZMOB2226/7, č. usnesení 0141/ZMOB2226/7/23, ze dne 11.12.2023, bod 3, VĚC: Kontrola plnění usnesení Zastupitelstva městského obvodu Moravská Ostrava a Přívoz	18.12.2023	Splněno	OVV_01 (Mgr. Filip Kokeš)
Uk/1018/2023	Úkol z ZMOB2226/7, č. usnesení 0142/ZMOB2226/7/23, ze dne 11.12.2023, bod 2, VĚC: Návrh rozpočtu městského obvodu Moravská Ostrava a Přívoz na rok 2024	31.12.2023	Splněno.	OFR_01 (Ing. Martin Jedlička)
Uk/1016/2023	Úkol z ZMOB2226/7, č. usnesení 0143/ZMOB2226/7/23, ze dne 11.12.2023, bod 2, VĚC: Informace o zániku vymahatelnosti pohledávek	29.12.2023	Splněno.	OFR_01 (Ing. Martin Jedlička)
Uk/1009/2023	Úkol z ZMOB2226/7, č. usnesení 0144/ZMOB2226/7/23, ze dne 11.12.2023, bod 3, VĚC: Žádost o prominutí poplatků z prodlení (tzv. generální pardon)	05.01.2024	Splněno.	OFR_01 (Ing. Martin Jedlička)
Uk/1008/2023	Úkol z ZMOB2226/7, č. usnesení 0145/ZMOB2226/7/23, ze dne 11.12.2023, bod 4, VĚC: Žádost o uzavření dohody o splátkách dlužné částky	29.12.2023	Splněno.	OFR_01 (Ing. Martin Jedlička)
Uk/1013/2023	Úkol z ZMOB2226/7, č. usnesení 0148/ZMOB2226/7/23, ze dne 11.12.2023, bod 3, VĚC: Žádost o stanovisko ke svěření pozemků parc. č. 3463/107 a parc. č. 3463/108, pod stavbou příjezdové komunikace a zpevněných ploch (parkoviště) městskému obvodu, vše v k. ú. Moravská Ostrava, obec Ostrava (lokalita Trojhalí)	31.12.2023	Splněno	OM_01 (Jana Pánková)

Číslo úkolu	Věc	Termín	Stav	Zpracovatel
Uk/1011/2023	Úkol z ZMOB2226/7, č. usnesení 0152/ZMOB2226/7/23, ze dne 11.12.2023, bod 3, VĚC: Žádost o stanovisko ke svěřeni pozemků pod stavbou „Rekonstrukce a prodloužení ulice Masná“	31.12.2023	Splněno	OM_01 (Jana Pánková)
Uk/1005/2023	Úkol z ZMOB2226/7, č. usnesení 0159/ZMOB2226/7/23, ze dne 11.12.2023, bod 3, VĚC: Žádost o stanovisko k odejmutí pozemku parc. č. 3007/3, jehož součástí je stavba č. p. 638, vše v k. ú. Mor. Ostrava, obec Ostrava ze svěřeni městskému obvodu (lokalita ul. Válcovní)	11.12.2023	Splněno	OM_01 (Jana Pánková)
Uk/1006/2023	Úkol z ZMOB2226/7, č. usnesení 0160/ZMOB2226/7/23, ze dne 11.12.2023, bod 2, VĚC: Návrh na vyhlášení Programu na poskytování dotací z rozpočtu statutárního města Ostravy, městského obvodu Moravská Ostrava a Přívoz na rok 2024	14.12.2023	Splněno	OSR_01 (Ing. Miroslava Rychtáriková)

Návrh na prodloužení termínu plnění usnesení:					
Číslo úkolu	Věc	Termín	Zdůvodnění	Návrh	Zpracovatel
Uk/0914/2023	Úkol z ZMOB2226/6, č. usnesení 0132/ZMOB2226/6/23, ze dne 11.09.2023, bod 4, VĚC: Návrh na prodej spoluvlastnických podílů pozemků parc. č. 2206/60 (Gen. Píky 28), parc. č. 2206/64 (Gen. Píky 20), parc. č. 2206/65 (Gen. Píky 18), vše k. ú. Moravská Ostrava, obec Ostrava, pod stavbami cizích vlastníků	29.12.2023	Částečně splněno: Nebyla ještě uzavřena kupní smlouva k parc. č. 2206/65 - Gen. Píky 18, Moravská Ostrava.	Žádost o prodloužení termínu do 31.3.2024.	OM_01 (Jana Pánková)

Návrh na vyřazení usnesení z dalšího sledování:					
Číslo úkolu	Věc	Termín	Zdůvodnění	Návrh	Zpracovatel
Uk/0350/2023	Úkol z ZMOB2226/4, č. usnesení 0089/ZMOB2226/4/23, ze dne 24.04.2023, bod 3, VĚC: Návrh na prodej částí pozemku parc. č. 1064/1, k. ú. Moravská Ostrava, obec Ostrava (lokalita ul. Vítězná)	31.12.2023	Nesplněno: Katastr nemovitostí zamítnul návrh na vklad vlastnického práva vyplývajícího z uzavřené kupní smlouvy. Návrh na prodej částí pozemku č. 1064/1 byl opětovně předložen ZMOB 11.12.2023, které rozhodlo o prodeji částí uvedeného pozemku novým usnesením.	Žádost o vyřazení ze sledování.	OM_01 (Jana Pánková)

**Kontrolní výbor
při Zastupitelstvu městského obvodu Moravská Ostrava a Přívoz**

Usnesení

ze 7. jednání kontrolního výboru, konaného dne 29.01.2024

Číslo usnesení 16/7/24/KV

Kontrolní výbor

1. bere na vědomí

materiál „Kontrola plnění usnesení Zastupitelstva městského obvodu Moravská Ostrava a Přívoz“ s termínem plnění od 17.10.2023 do 12.01.2024

2. doporučuje

zastupitelstvu městského obvodu materiál schválit



Ing. Peter Harvánek
předseda kontrolního výboru



Vaše značka:
Ze dne:
Č. j.: MOaP/013192/24/OVV/Pod.
Sp. zn.:



Vyřizuje: Ing. Jana Podušková
Telefon: 599 442 851
Fax:
E-mail: jana.poduskova@moap.ostrava.cz

Datum: 12.2.2024

Výpis z usnesení 29. schůze Rady městského obvodu Moravská Ostrava a Přívoz konané dne 12.02.2024

Kontrola plnění usnesení Zastupitelstva městského obvodu Moravská Ostrava a Přívoz

01/VED/02

Usnesení číslo: 1288/RMOB2226/29/24
Rada městského obvodu Moravská Ostrava a Přívoz

1) doporučuje

zastupitelstvu městského obvodu vzít na vědomí kontrolu plnění usnesení zastupitelstva městského obvodu s termínem plnění od 17.10.2023 do 12.01.2024 ve znění přílohy č. 1 předloženého materiálu

2) doporučuje

zastupitelstvu městského obvodu prodloužit termín plnění usnesení zastupitelstva městského obvodu dle důvodové zprávy

3) doporučuje

zastupitelstvu městského obvodu vyřadit plnění usnesení zastupitelstva městského obvodu dle důvodové zprávy

4) ukládá

starostovi městského obvodu Petru Veselkovi předložit návrh dle bodu 1) až 3) tohoto usnesení zastupitelstvu městského obvodu

Zodpovídá: Mgr. Filip Kokeš, vedoucí odboru vnitřních věcí

T: 26.02.2024

Mgr. Filip Kokeš
vedoucí odboru vnitřních věcí

v z. Ing. Eva Strýčková
vedoucí oddělení vnitřní správy
„elektronicky podepsáno“

STATUTÁRNÍ MĚSTO OSTRAVA
MĚSTSKÝ OBVOD MORAVSKÁ OSTRAVA A PŘÍVOZ

**Zastupitelstvo městského
obvodu Moravská Ostrava a
Přívoz**

8. zasedání

26.02.2024

Evidenční č. M2226/0167/24		Materiál pro ZMOB č. 01/VED/03
věc:	Návrh na stanovení odměn neuvolněným členům zastupitelstva městského obvodu	
předkládá:	Petr Veselka starosta	
zpracoval:	Ing. Daniela Durajová personalista	
	Mgr. Leona Večeřová tajemník úřadu	
projednáno s:	radou městského obvodu dne 12.02.2024	
související:	k usnesení č. 1290/RMOB2226/29/24	

V Ostravě dne 14.02.2024

Obsah: Důvodová zpráva

Příloha č.1: Důvodová zpráva k materiálu č. 01/VED/03

Návrh usnesení:

Zastupitelstvo městského obvodu Moravská Ostrava a Přívoz

1. stanovuje

výši měsíčních odměn neuvolněným členům zastupitelstva městského obvodu v souladu se zákonem č. 128/2000 Sb., o obcích (obecní zřízení), ve znění pozdějších předpisů, takto:

10.800,- Kč za výkon funkce člena rady městského obvodu,

5.400,- Kč za výkon funkce předsedy výboru zastupitelstva městského obvodu, předsedy komise rady městského obvodu nebo zvláštního orgánu městského obvodu,

4.500,- Kč za výkon funkce člena výboru zastupitelstva městského obvodu, člena komise rady městského obvodu nebo zvláštního orgánu městského obvodu,

2.600,- Kč za výkon funkce člena zastupitelstva městského obvodu,

a to s účinností od 01.03.2024.

2. ukládá

realizovat bod 1. tohoto usnesení

Zodpovídá: Mgr. Leona Večeřová, tajemník úřadu

T: 29.03.2024

Důvodová zpráva

V souladu se změnou zákona č. 128/2000 Sb., o obcích (obecní zřízení), ve znění pozdějších předpisů (dále jen „zákon o obcích“) a obecně závaznou vyhláškou č. 10/2022, Statut města Ostravy, ve znění pozdějších změn a doplňků, předkládáme návrh na stanovení výše odměny neuvolněným členům zastupitelstva městského obvodu, a to s účinností od 01.03.2024.

Dle příslušných ustanovení (§ 72 a násl.) zákona o obcích může být neuvolněným členům zastupitelstva městského obvodu za výkon funkce poskytnuta měsíční odměna, jejíž maximální výši stanoví příloha zákona o obcích. Maximální výše odměny se určí jako **součin základny pro výpočet odměny a koeficientu stanoveného v příloze zákona o obcích** dle zastávané funkce a velikostní kategorie obce (městský obvod Moravská Ostrava a Přívoz spadá do kategorie 20 001 – 50 000 obyvatel). Výše základny se stanovuje na základě údajů o průměrné hrubé měsíční mzdě za 1. pololetí předcházejícího roku z dat Českého statistického úřadu – pro rok 2024 je ve výši **42.249,- Kč**. Odměna se neuvolněnému členu zastupitelstva městského obvodu poskytuje ode dne, který stanoví zastupitelstvo městského obvodu.

Návrh na stanovení výše odměn je uveden v následující tabulce. Pro orientaci uvádíme současnou, navrhovanou a maximální výši odměn neuvolněným členům zastupitelstva dle zákona o obcích:

Odměna za výkon funkce	Současná výše v Kč	Navrhovaná výše v Kč (50 % rozdílu současné a maximální výše dle zákona o obcích)	Maximální výše v Kč dle zákona o obcích
člen rady městského obvodu	9.400,-	10.800,-	12.253,-
předseda výboru zastupitelstva městského obvodu, komise rady městského obvodu nebo zvl. orgánu městského obvodu	4.700,-	5.400,-	6.127,-
člen výboru zastupitelstva městského obvodu, komise rady městského obvodu nebo zvl. orgánu městského obvodu	3.900,-	4.500,-	5.113,-
člen zastupitelstva	2.300,-	2.600,-	3.042,-

Na základě usnesení zastupitelstva městského obvodu č. 0034/ZMOb2226/1/22 ze dne 24.10.2022 bylo stanoveno, že v případě souběhu nároků za výkon funkcí se neuvolněným členům zastupitelstva poskytne odměna do výše souhrnu 3 odměn za funkce s nejvyšší odměnou schválenou zastupitelstvem městského obvodu. Do tohoto souhrnu lze zahrnout pouze odměny za výkon funkce člena rady městského obvodu, předsedy nebo člena výboru zastupitelstva městského obvodu, předsedy nebo člena komise rady městského obvodu anebo předsedy nebo člena zvláštního orgánu městského obvodu.

Navýšení odměn dle návrhu uvedeného v tabulce by představovalo navýšení rozpočtu o cca 600 tis. Kč ročně.

STATUTÁRNÍ MĚSTO OSTRAVA
MĚSTSKÝ OBVOD MORAVSKÁ OSTRAVA A PŘÍVOZ

**Zastupitelstvo městského
obvodu Moravská Ostrava a
Přívoz**

8. zasedání

26.02.2024

Evidenční č. M2226/0052/24		Materiál pro ZMOB č. 02/OFR/01
věc:	Zpráva o činnosti Finančního výboru Zastupitelstva městského obvodu Moravská Ostrava a Přívoz za rok 2023	
předkládá:	Ing. Robert Adámek předseda finančního výboru	
zpracoval:	Ing. Martin Jedlička administrátor finančního výboru	
projednáno s:	Finanční výbor ZMOB 11.01.2024	
související:		

V Ostravě dne 14.02.2024

Obsah: Důvodová zpráva

Příloha č.1: Důvodová zpráva k materiálu č. 02/OFR/01

Příloha č.2: Zpráva o činnosti Finančního výboru Zastupitelstva městského obvodu Moravská Ostrava a Přívoz v roce 2023

Příloha č.3: Usnesení finančního výboru ze dne 11.01.2024

Návrh usnesení:

Zastupitelstvo městského obvodu Moravská Ostrava a Přívoz

1. bere na vědomí

Zprávu o činnosti Finančního výboru Zastupitelstva městského obvodu Moravská Ostrava a Přívoz v roce 2023 ve znění přílohy č. 1 předloženého materiálu

Důvodová zpráva

Dle Jednacího řádu výborů Zastupitelstva městského obvodu Moravská Ostrava a Přívoz RAD 2021 – 02 schváleného usnesením zastupitelstva č. 0347/ZMOb1822/14/21 dne 22.02.2021 je Zastupitelstvu městského obvodu Moravská Ostrava a Přívoz předkládána Zpráva o činnosti Finančního výboru Zastupitelstva městského obvodu Moravská Ostrava a Přívoz v roce 2023.

Materiál byl projednán na 16. jednání finančního výboru dne 11.01.2024 a finanční výbor usnesením č. 33/16/24/FV doporučil zastupitelstvu městského obvodu vzít na vědomí Zprávu o činnosti Finančního výboru Zastupitelstva městského obvodu Moravská Ostrava a Přívoz v roce 2023.

Zpráva o činnosti Finančního výboru Zastupitelstva městského obvodu Moravská Ostrava a Přívoz za období od 01.01.2023 do 31.12.2023

1. Složení výboru

Zastupitelstvo městského obvodu na svém ustavujícím zasedání dne 24.10.2022, usnesením č. 0017/ZMOb2226/1/22 zřídilo na volební období let 2022 – 2026 finanční výbor zastupitelstva městského obvodu v počtu 11 členů. Následně byli zvoleni předseda finančního výboru a členové finančního výboru v tomto složení:

Předseda: Ing. Robert Adámek

Členové: Ing. Peter Harvánek
Ing. Daniel Horváth
Bc. Ladislav Jodlovski
Mgr. Martin Kučera
Ing. Vít Macháček/Jiří Hurta
Bc. Zuzana Němečková
Mgr. Jan Tabášek
Ing. Roman Tietz
Jiří Till
Mgr. Barbora Vyka

Dne 11.09.2023 byl ZMOb zvolen za člena finančního výboru pan Jiří Hurta, který nahradil Ing. Víta Macháčka.

2. Zhodnocení činnosti od 01.01.2023 do 31.12.2023

Finanční výbor pracoval v souladu s § 119 zákona č. 128/2000 Sb., o obcích, ve znění pozdějších předpisů. V hodnoceném období se uskutečnilo 12 jednání a 1 hlasování per rollam, na nichž bylo přijato celkem 24 usnesení. Průměrná účast na jednáních finančního výboru činila 76,5%.

Finanční výbor se zabýval mimo jiné:

- návrhy na rozpočtová opatření rozpočtu městského obvodu č. 1-12/2023 na rok 2023,
- hospodařením městského obvodu Moravská Ostrava a Přívoz za I. – III. čtvrtletí roku 2023,
- návrhem na schválení výsledků hospodaření příspěvkových organizací za rok 2022 a účetních závěrek příspěvkových organizací za rok 2022
- návrhem na schválení závěrečného účtu městského obvodu Moravská Ostrava a Přívoz za rok 2022 a účetní závěrky městského obvodu Moravská Ostrava a Přívoz za rok 2022
- návrhem rozpočtu příspěvkových organizací na rok 2024 a střednědobého výhledu rozpočtu příspěvkových organizací na roky 2025 – 2026
- návrhem rozpočtu městského obvodu Moravská Ostrava a Přívoz na rok 2024 a střednědobého výhledu rozpočtu městského obvodu na roky 2025 – 2027

- návrhem na prominutí porušení rozpočtové kázně příspěvkové organizace
- členové finančního výboru se účastnili rozborů hospodaření příspěvkových organizací za rok 2022

3. Plán činností na rok 2024

Plán činnosti finančního výboru na rok 2024 vychází ze zákonné povinnosti. Konkrétně se jedná o tyto činnosti:

- projednávání návrhů na rozpočtová opatření rozpočtu městského obvodu na rok 2024,
- projednávání závěrečného účtu a účetní závěrky městského obvodu za rok 2023,
- návrhem na schválení účetních závěrek a výsledků hospodaření zřízených příspěvkových organizací za rok 2023 a jejich rozdělení do peněžních fondů,
- provádění kontroly hospodaření s majetkem a finančními prostředky městského obvodu v daném roce:
 - rozborů hospodaření městského obvodu za první, druhé a třetí čtvrtletí,
 - roční rozborů hospodaření zřízených příspěvkových organizací,
- projednávání návrhů rozpočtů příspěvkových organizací na rok 2025 a střednědobých výhledů rozpočtů příspěvkových organizací na roky 2026 – 2027,
- projednávání návrhu rozpočtu městského obvodu na rok 2025 a střednědobého výhledu rozpočtu na léta 2026 – 2028,
- plnění dalších úkolů, jimiž jej pověří zastupitelstvo městského obvodu.

Příloha: Výpis z prezenčních listin za období od 01.01.2023 do 31.12.2023

V Ostravě dne 04.01.2024

Zpracoval: Ing. Robert Adámek, předseda FV
Ing. Martin Jedlička, administrátor FV

Jednání finančního výboru – výpis z prezenčních listin za rok 2023

(volební období 2022 – 2026)

	Datum	Ing. Robert Adámek	Ing. Peter Harvánek	Ing. Daniel Horváth	Bc. Ladislav Jodlovski	Mgr. Martin Kučera	Ing. Vít Macháček	Jiří Hurta	Bc. Zuzana Němečková	Mgr. Jan Tabášek	Ing. Roman Tietz	Jiří Till	Mgr. Barbora Vyka
4. jednání	18.01.2023	1	1	0	1	1	0	-	1	0	1	1	1
5. jednání	23.02.2023	1	1	1	1	1	1	-	1	0	1	1	1
6. jednání	23.03.2023	1	0	1	1	1	0x	-	1	1	1	1	1
7. jednání	27.04.2023	1	0	1	0	1	0	-	1	1	1	1	1
8. jednání	25.05.2023	1	1	1	1	1	0	-	1	0	1	0x	1
9. jednání	29.06.2023	1	0	1	1	1	0	-	1	1	0	1	1
10. jednání	10.08.2023	1	1	1	1	1	0x	-	1	0	1	1	0
1. hlasování per rollam	04.09.2023	√	√	√	√	√	-	-	√	√	√	*	√
11. jednání	21.09.2023	1	0	1	1	1	-	1	0	0	1	1	1
12. jednání	19.10.2023	1	1	1	1	1	-	1	1	0	1	0	1
13. jednání	16.11.2023	1	1	1	1	1	-	1	0	1	1	0	1
14. jednání	23.11.2023	1	0	1	1	1	-	1	1	1	0	1	0
15. jednání	14.12.2023	1	0	1	1	1	-	1	0	0x	1	1	1
	Účast:	12/12	6/12	11/12	11/12	12/12	1/7	5/5	9/12	5/12	10/12	9/12	10/12
	Účast v %:	100%	50%	92%	92%	100%	14%	100%	75%	42%	83%	75%	83%

1 – přítomen, 0 – nepřítomen (omluven), 0x – nepřítomen (neomluven), √ - hlasoval, * - nehlasoval

Počet přijatých usnesení celkem za rok 2023

24

Vypracoval: Ing. Robert Adámek, předseda FV
 Ing. Martin Jedlička, administrátor FV

Finanční výbor
při Zastupitelstvu městského obvodu Moravská Ostrava a Přívoz

Usnesení

Usnesení

z 16. jednání finančního výboru, konaného dne 11.01.2024

33/16/24/FV

Finanční výbor ZMOB MOaP

doporučuje ZMOB

1. vzít na vědomí Zprávu o činnosti Finančního výboru Zastupitelstva městského obvodu Moravská Ostrava a Přívoz roce 2023 ve znění přílohy č. 1 předloženého materiálu

Ing. Robert Adámek v. r.
předseda finančního výboru

STATUTÁRNÍ MĚSTO OSTRAVA
MĚSTSKÝ OBVOD MORAVSKÁ OSTRAVA A PŘÍVOZ

**Zastupitelstvo městského
obvodu Moravská Ostrava a
Přívoz**

8. zasedání

26.02.2024

Evidenční č. M2226/0091/24		Materiál pro ZMOB č. 02/OFR/02
věc:	Zpráva o činnosti Kontrolního výboru Zastupitelstva městského obvodu Moravská Ostrava a Přívoz v roce 2023	
předkládá:	Ing. Peter Harvánek předseda kontrolního výboru	
zpracoval:	Ing. Martin Jedlička administrátor kontrolního výboru	
projednáno s:	Kontrolní výbor ZMOB 29.01.2024	
související:		

V Ostravě dne 14.02.2024

Obsah: Důvodová zpráva

Příloha č.1: Důvodová zpráva k materiálu č. 02/OFR/02

Příloha č.2: Zpráva o činnosti Kontrolního výboru Zastupitelstva městského obvodu Moravská Ostrava a Přívoz v roce 2023

Příloha č.3: Usnesení kontrolního výboru ze dne 29.01.2024

Návrh usnesení:

Zastupitelstvo městského obvodu Moravská Ostrava a Přívoz

1. bere na vědomí

Zprávu o činnosti Kontrolního výboru Zastupitelstva městského obvodu Moravská Ostrava a Přívoz v roce 2023 ve znění přílohy č. 1 předloženého materiálu

Důvodová zpráva

Dle Jednacího řádu výborů Zastupitelstva městského obvodu Moravská Ostrava a Přívoz RAD 2021 – 02, schváleného usnesením zastupitelstva č. 0347/ZMOb1822/14/21 dne 22.02.2021 je Zastupitelstvu městského obvodu Moravská Ostrava a Přívoz předkládána Zpráva o činnosti Kontrolního výboru Zastupitelstva městského obvodu Moravská Ostrava a Přívoz v roce 2023.

Materiál byl projednán na 7. jednání kontrolního výboru dne 29.01.2024 a kontrolní výbor usnesením č. 17/7/24/KV doporučil zastupitelstvu městského obvodu vzít na vědomí Zprávu o činnosti Kontrolního výboru Zastupitelstva městského obvodu Moravská Ostrava a Přívoz v roce 2023.

**Zpráva o činnosti Kontrolního výboru Zastupitelstva městského obvodu
Moravská Ostrava a Přívoz za období od 01.01.2023 do 31.12.2023**

1. Složení výboru

Předseda: Ing. Peter Harvánek
Místopředseda: Ing. Petra Bernfeldová

Členové: MUDr. Naděžda Franková
Jan Havelka
Ing. Jiří Havlíček
Mgr. Jiřina Havlíková
Mgr. Petr Hradil
Mgr. Ludmila Kadrnková
Mgr. Martin Kučera
Mgr. Jan Tabášek
Jiří Till

Počet jednání KV: 5

Počet přijatých usnesení: 11

2. Zhodnocení činnosti od 01.01.2023 do 31.12.2023

- KV za danou dobu splnil všechny zákonné povinnosti.
- Ve sledovaném období se nevyskytly problémy, které by bránily KV ve výkonu jeho povinností.
- Na zasedání KV byla projednávány zprávy o činnosti rady městského obvodu a zprávy o činnosti zastupitelstva městského obvodu, které byly následně předloženy ke schválení zastupitelstvu městského obvodu.
- Ve sledovaném období nebyly shledány žádné závažné nedostatky při plnění úkolů rady a zastupitelstva městského obvodu.
- Usnesení a doporučení KV byly přijaty RMOB a ZMOB bez připomínek.
- Administrátor KV Ing. Martin Jedlička vzorně připravil podkladové materiály a spolehlivě vyřešil organizační záležitosti.

Příloha: Výpis z prezenčních listin za období od 01.01.2023 do 31.12.2023

V Ostravě dne 19.01.2024

Zpracoval: Ing. Peter Harvánek, předseda kontrolního výboru
Ing. Martin Jedlička, administrátor KV

Jednání kontrolního výboru – výpis z prezenčních listin za rok 2023

(volební období 2022 – 2026)

	Datum	Ing. Peter Harvánek	Ing. Petra Bernfeldová	MUDr. Naděžda Franková	Jan Havelka	Ing. Jiří Havlíček	Mgr. Jiřina Havlíková	Mgr. Petr Hradil	Mgr. Ludmila Kadrnková	Mgr. Martin Kučera	Mgr. Jan Tabášek	Jiří Till
2. jednání	09.01.2023	1	1	1	1	1	1	1	1	1	1	1
3. jednání	13.03.2023	1	1	1	1	1	1	1	1	0	0x	1
4. jednání	15.05.2023	1	1	1	1	0	1	1	1	1	0x	0
5. jednání	31.07.2023	1	0	0x	0	0	1	1	1	1	1	0
6. jednání	30.10.2023	1	1	1	0	1	1	0x	1	1	0x	1
	Účast:	5/5	4/5	4/5	3/5	3/5	5/5	4/5	5/5	4/5	2/5	3/5
	Účast v %:	100%	80%	80%	60%	60%	100%	80%	100%	80%	40%	60%

1 – přítomen, 0 – nepřítomen (omluven), 0x – nepřítomen (neomluven)

Vypracoval: Ing. Martin Jedlička, administrátor KV

Kontrolní výbor
při Zastupitelstvu městského obvodu Moravská Ostrava a Přívoz

Usnesení

Usnesení

ze 7. jednání kontrolního výboru, konaného dne 29.01.2024

Číslo usnesení 17/7/24/KV

Kontrolní výbor ZMOB MOaP

1. doporučuje

Zastupitelstvu městského obvodu Moravská Ostrava a Přívoz vzít na vědomí Zprávu o činnosti Kontrolního výboru Zastupitelstva městského obvodu Moravská Ostrava a Přívoz v roce 2023 ve znění přílohy č. 1 předloženého materiálu

Ing. Peter Harvánek v. r.
předseda kontrolního výboru

STATUTÁRNÍ MĚSTO OSTRAVA
MĚSTSKÝ OBVOD MORAVSKÁ OSTRAVA A PŘÍVOZ

**Zastupitelstvo městského
obvodu Moravská Ostrava a
Přívoz**

8. zasedání

26.02.2024

Evidenční č. M2226/0170/24		Materiál pro ZMOB č. 04/OM/01
věc:	Žádost o koupi nemovitých věcí v k. ú. Přívoz, obec Ostrava (lokalita ul. Slovenská)	
předkládá:	Ing. Valentina Vaňková 1. místostarostka	
zpracoval:	Jana Pánková vedoucí odboru majetku	
	Eva Červenková referent majetkové správy	
projednáno s:	radou městského obvodu 12.2.2024	
související:	k usnesení č. 1295/RMOB2226/29/24	

V Ostravě dne 15.02.2024

Obsah: Důvodová zpráva

- Příloha č.1: Důvodová zpráva k materiálu č. 04/OM/01
- Příloha č.2: Žádost - str. 2
- Příloha č.3: Výpis z katastru nemovitostí - str. 4
- Příloha č.4: Situační snímek - str. 5
- Příloha č.5: Stanovisko - str. 6
- Příloha č.6: Fotodokumentace - elektronicky

Návrh usnesení:

Zastupitelstvo městského obvodu Moravská Ostrava a Přívoz

1. projednalo

žádost společnosti Portaflex s.r.o., se sídlem Poděbradova 3267/97a, Moravská Ostrava, 702 00 Ostrava, IČO 253 86 115 o koupi nemovitých věcí v k. ú. Přívoz, obec Ostrava, ve znění přílohy č. 1 předloženého materiálu

2. rozhodlo

vydat **nesouhlasné** stanovisko k záměru města prodat:

- část pozemku p. p. č. 574/4 o výměře cca 24 m² ostatní plocha, jiná plocha
- část pozemku p. p. č. 971/8 o výměře cca 75 m² ostatní plocha, jiná plocha

v rozsahu dle zákresu v situačním snímku ve znění přílohy č. 3 předloženého materiálu a

- pozemek p. p. č. 573/10 ostatní plocha, ostatní komunikace
vše v k. ú. Přívoz, obec Ostrava, ve vlastnictví statutárního města Ostrava, svěřené
městskému obvodu Moravská Ostrava a Přívoz

3. ukládá

informovat žadatele dle bodu 2. tohoto usnesení

Zodpovídá: Jana Pánková, vedoucí odboru majetku

T: 31.03.2024

Důvodová zpráva

Odbor majetku obdržel žádost společnosti Portaflex s.r.o., se sídlem Poděbradova 3267/97a, Moravská Ostrava, 702 00 Ostrava, IČO 253 86 115 (dále jen „společnost“), o koupi:

- pozemku p. p. č. 573/10 ostatní plocha, ostatní komunikace
- části pozemku p. p. č. 574/4 o výměře cca 24 m² ostatní plocha, jiná plocha
- části pozemku p. p. č. 971/8 o výměře cca 75 m² ostatní plocha, jiná plocha

vše v k. ú. Přívoz, obec Ostrava. Jedná se o plochy pod stavbou sjezdu do areálu žadatele.

Se společností je na výše uvedené nemovité věci uzavřena úplatná smlouva o zřízení služebnosti stezky a cesty ze dne 10.4.2019. Právní účinky vzniku práva nastaly dne 28.4.2020. Společnost v rozsahu služebnosti a se souhlasem městského obvodu na vlastní náklady zpevnila povrch předmětných pozemků, přičemž stavba zpevněných ploch je stavbou dočasnou na dobu odpovídající době trvání služebnosti tj. 25 let. Dále informujeme, že na zpevněné ploše se nacházela část chodníku vedeného v pasportu místních komunikací. Rozhodnutím o povolení připojení zpevněných ploch na silnici III/0581 ul. Slovenská, vydaným příslušným orgánem státní správy, byla předmětná část chodníku vyňata ze sítě místních komunikací ve vlastnictví obce.

Odbor investic a místního hospodářství k prodeji výše uvedených nemovitých věcí nemá námitek.

Komise investiční a strategického rozvoje dne 29.1.2024 doporučila vydat **nesouhlasné** stanovisko k záměru prodeje předmětných nemovitých věcí v k. ú. Přívoz, obec Ostrava, ve vlastnictví statutárního města Ostrava, svěřených městskému obvodu.

Rada městského obvodu usnesením č. 1295/RMOB2226/29/24 ze dne 12.2.2024 doporučila zastupitelstvu městského obvodu vydat nesouhlasné stanovisko k záměru města prodat:

- část pozemku p. p. č. 574/4 o výměře cca 24 m² ostatní plocha, jiná plocha
- část pozemku p. p. č. 971/8 o výměře cca 75 m² ostatní plocha, jiná plocha v rozsahu dle zákresu v situačním snímku a
- pozemek p. p. č. 573/10 ostatní plocha, ostatní komunikace

vše v k. ú. Přívoz, obec Ostrava, ve vlastnictví statutárního města Ostrava, svěřené městskému obvodu Moravská Ostrava a Přívoz

Zastupitelstvo městského obvodu rozhoduje v souladu s čl. 7 odst. (4) obecně závazné vyhlášky statutárního města Ostravy č. 10/2022, Statut města Ostravy.



Žádost

o koupi nemovitosti(i)

I. Žadatel

Název společnosti:	Portaflex s.r.o.	IČ:	25386115
Právní forma:	<input type="checkbox"/> právnická osoba <input type="checkbox"/> fyzická osoba <input type="checkbox"/> fyzická osoba podnikající		
Adresa trvalého pobytu/sídlo společnosti			
Ulice, č.p.:	Poděbradova 3267	Město:	Ostrava
		PSČ:	702 00
Kontakt			
Telefon:	[REDACTED]	E-mail:	[REDACTED]
Osoba jednající za společnost			
Jméno:	[REDACTED]	Příjmení:	[REDACTED]
		Titul:	
Telefon:	[REDACTED]	E-mail:	[REDACTED]

II. Předmět žádosti

Žádost o koupi pozemku

Část pozemku:	Parc.č. 573/10 – zákres v příloze
Katastrální území:	Přívoz
Lokalita (ulice):	Slovenská
Koupě za účelem:	Scelení území pro možnou budoucí výstavbu
Navrhovaná cena:	Dle dohody

Žádost o koupi pozemku

Část pozemku:	971/8 a 574/4 dle přiloženého nákresu
Katastrální území:	Přívoz
Lokalita (ulice):	Slovenská
Koupě za účelem:	Scelení území pro možnou budoucí výstavbu
Navrhovaná cena:	Dle dohody

Důvodem žádosti je skutečnost, že předmětné pozemky, či jejich části, které jsou uvedeny v žádosti, sousedí s pozemkovým celkem a to:

- Pozemek parc.č. 573/3
- Pozemek parc.č. 573/17
- Pozemek parc.č. 573/20
- Pozemek parc.č. 590/12
- Pozemek parc.č. 590/25
- Pozemek parc.č. 590/29
- Pozemek parc.č. 590/39
- Pozemek parc.č. 590/48
- Pozemek parc.č. 590/54

Pozemky, které jsou předmětem žádosti, zajišťují přístup ke shora uvedeným pozemkům ve vlastnictví naší společnosti. V současnosti je přístup k těmto pozemkům zajištěn služebností spočívající v právu vstupu a vjezdu na pozemek parc.č. 573/20, která je zapsána v příslušném katastru nemovitostí u Katastrálního úřadu pro Moravskoslezský kraj, Katastrálního pracoviště Ostrava.


Přílohy:

- Snímek katastrální mapy
- Nákres požadovaných částí pozemku

S uvedenými osobními údaji bude nakládáno v souladu se zákonem č. 101/2000 Sb., o ochraně osobních údajů a o změně některých zákonů.

V Ostravě dne 16. 11. 2023

Podpis žadatele: _____



Materiál č. 04/OM/01, příloha č. 2

VÝPIS Z KATASTRU NEMOVITOSTÍ
prokazující stav evidovaný k datu 20.11.2023 13:35:02

Vyhotoveno bezúplatně dálkovým přístupem pro účel: Správa majetku, č.j.: 1 pro Statutární město Ostrava

Okres: CZ0806 Ostrava-město

Obec: 554821 Ostrava

Kat.území: 713767 Přívoz

List vlastnictví: 1487

V kat. území jsou pozemky vedeny ve dvou číselných řadách (St. = stavební parcela)

A Vlastník, jiný oprávněný	Identifikátor	Podíl
<i>Vlastnické právo</i>		
Statutární město Ostrava, Prokešovo náměstí 1803/8, Moravská Ostrava, 70200 Ostrava	00845451	
<i>Svěřená správa nemovitostí ve vlastnictví obce</i>		
Městský obvod Moravská Ostrava a Přívoz, náměstí Dr. E. Beneše 555/6, Moravská Ostrava, 70200 Ostrava	00845451-002	

ČÁSTEČNÝ VÝPIS

B Nemovitosti

Pozemky

Parcela

Výměra[m2]

Druh pozemku

Způsob využití

Způsob ochrany

573/10

49 ostatní plocha

ostatní
komunikace

chráněná ložisková
území

574/4

957 ostatní plocha

jiná plocha

chráněná ložisková
území

971/8

996 ostatní plocha

jiná plocha

chráněná ložisková
území

B1 Věcná práva sloužící ve prospěch nemovitostí v části B - Bez zápisu

C Věcná práva zatěžující nemovitosti v části B včetně souvisejících údajů

Typ vztahu

o Věcné břemeno chůze a jízdy

dle čl. II. smlouvy

Oprávnění pro

Parcela: 590/39

Povinnost k

Parcela: 573/10

Listina Smlouva o zřízení věcného břemene - úplatná ze dne 22.06.2005. Právní účinky vkladu práva ke dni 27.06.2005.

V-5589/2005-807

Pořadí k datu podle právní úpravy účinné v době vzniku práva

o Věcné břemeno cesty

a stezky dle čl. II. smlouvy

v rozsahu GP č. 2294-230/2018

na dobu 25 let ode dne vkladu práva do katastru nemovitostí

Oprávnění pro

Parcela: 573/17, Parcela: 573/3, Parcela: 590/12, Parcela: 590/25, Parcela: 590/29, Parcela: 590/39, Parcela: 590/48, Parcela: 590/54

Povinnost k

Parcela: 574/4, Parcela: 971/8

Listina Smlouva o zřízení věcného břemene - úplatná 10346/2019 /OM ze dne 10.4.2019 včetně smlouvy o vypořádání závazků z 27.1.2020. Právní účinky zápisu k okamžiku 28.04.2020 09:00:00. Zápis proveden dne 20.05.2020.

V-5684/2020-807

Pořadí k 28.04.2020 09:00

VÝPIS Z KATASTRU NEMOVITOSTÍ
prokazující stav evidovaný k datu 20.11.2023 13:35:02

Okres: CZ0806 Ostrava-město

Obec: 554821 Ostrava

Kat.území: 713767 Přívoz

List vlastnictví: 1487

V kat. území jsou pozemky vedeny ve dvou číselných řadách (St. = stavební parcela)

D Poznámky a další obdobné údaje

Typ vztahu

o Pozemek se nachází v dobývacím prostoru

Přívoz I

Povinnost k

Parcela: 573/10, Parcela: 574/4, Parcela: 971/8

Plomby a upozornění - **Bez zápisu**

E *Nabývací tituly a jiné podklady zápisu*

Listina

o **Vznik práva ze zákona zákon č. 172/1991.**

POLVZ:376/1996

Z-2700376/1996-807

Pro: Městský obvod Moravská Ostrava a Přívoz, náměstí Dr. E. Beneše RČ/IČO: 00845451-002
555/6, Moravská Ostrava, 70200 Ostrava
Statutární město Ostrava, Prokešovo náměstí 1803/8, Moravská **00845451**
Ostrava, 70200 Ostrava

F *Vztah bonitovaných půdně ekologických jednotek (BPEJ) k parcelám - **Bez zápisu***

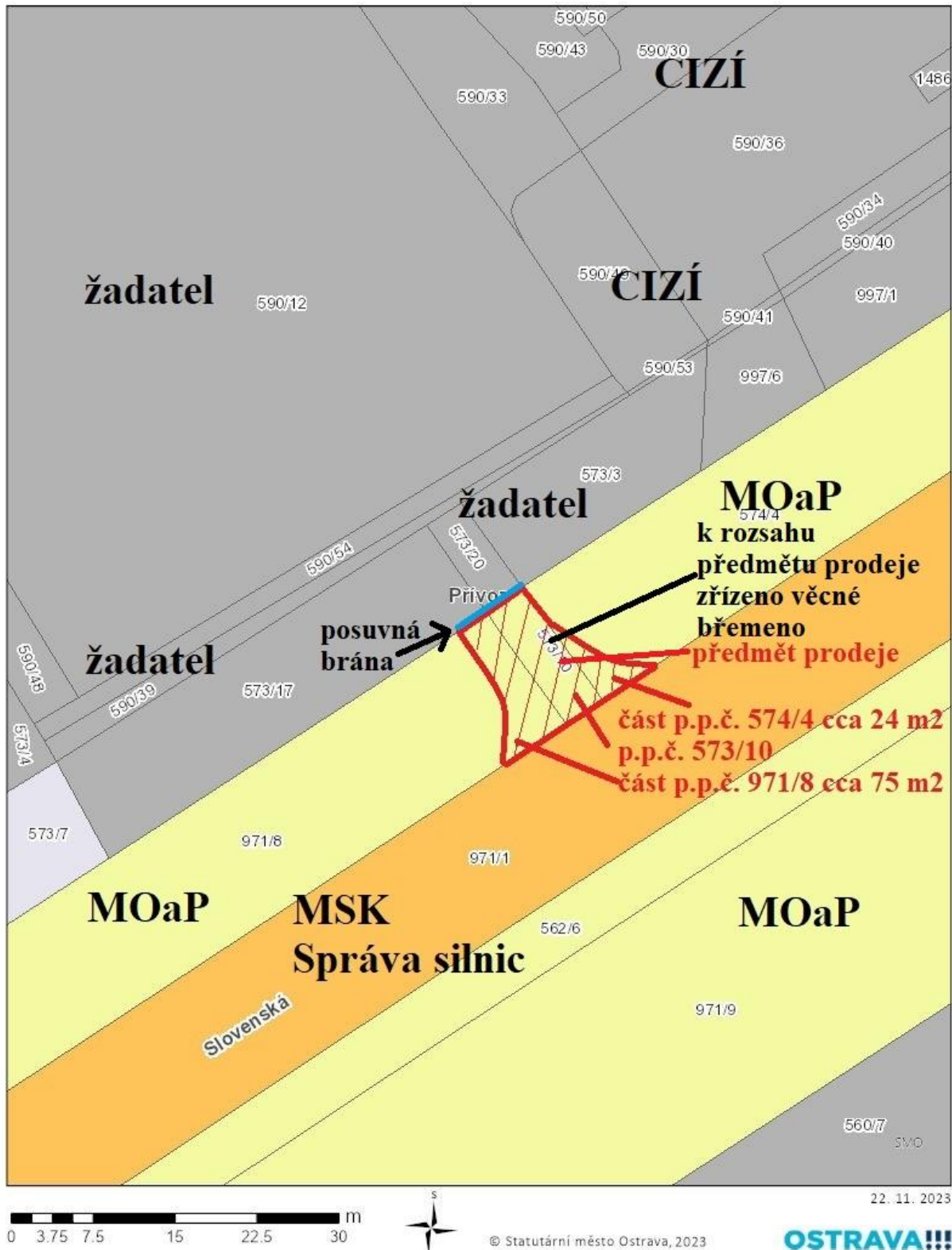
Nemovitosti jsou v územním obvodu, ve kterém vykonává státní správu katastru nemovitostí ČR:
Katastrální úřad pro Moravskoslezský kraj, Katastrální pracoviště Ostrava, kód: 807.

Vyhotovil:

Vyhotoveno: 20.11.2023 13:58:18

Český úřad zeměměřický a katastrální - SCD

Poučení: Údaje katastru lze užit pouze k účelům uvedeným v § 1 odst. 2 katastrálního zákona. Osobní údaje získané z katastru lze zpracovávat pouze při splnění podmínek obecného nařízení o ochraně osobních údajů. Podrobnosti viz <https://www.cuzk.cz/>.





Odbor investic a místního hospodářství



ov41es8918bcd3

Č. j.: MOaP/112964/23/OIMH/Jed.
 Sp. zn.: S-MOaP/112243/23/2
 Vyřizuje: Renata Jedličková
 Telefon: 599 442 961
 E-mail: renata.jedlickova@moap.ostrava.cz
 Datum: 12.12.2023

Městský obvod Moravská Ostrava a Přívoz
 Odbor majetku
 Eva Červenková
 náměstí Dr. E. Beneše 555/6
 729 29 Ostrava

Stanovisko k prodeji části pozemků parc. č. 573/10, 574/4, 971/8 v k. ú. Přívoz, obec Ostrava, lokalita ul. Slovenská

Odbor investic a místního hospodářství obdržel žádost o stanovisko k prodeji níže uvedených částí pozemků:

- parc. č. 573/10, ostatní plocha, ostatní komunikace
- parc.č. 574/4 o výměře cca 24 m², ostatní plocha, jiná plocha
- parc. č. 971/8 o výměře cca 75 m², ostatní plocha, jiná plocha

vše v k. ú. Přívoz, obec Ostrava.


Žádost podala společnost Portaflex s.r.o., se sídlem Poděbradova 3267/97a, Moravská Ostrava, 702 00 Ostrava, IČO 253 86 115 z důvodu scelení území pro možnou budoucí výstavbu.

Odbor investic a místního hospodářství **nemá námitek** k prodeji výše uvedených částí pozemků.

URAD MĚSTSKÉHO OBVODU MORAVSKÁ OSTRAVA A PŘÍVOZ		Čís. dopor. /
Došlo:	13-12-2023	Zpracovatel ✓ CER.
Moap/113553/23		Ukl. znak
Poč. listů: 1	Příl.	

Ing. Jiří Vozňák
 vedoucí odboru investic a místního hospodářství
 -elektronicky podepsáno-





STATUTÁRNÍ MĚSTO OSTRAVA
MĚSTSKÝ OBVOD MORAVSKÁ OSTRAVA A PŘÍVOZ

**Zastupitelstvo městského
obvodu Moravská Ostrava a
Přívoz**

8. zasedání

26.02.2024

Evidenční č. M2226/0168/24		Materiál pro ZMOB č. 04/OM/02
věc:	Návrh záměru prodat pozemek parc. č. 2019/6 jehož součástí je stavba č. p. 1759, Jílová 15, Vaškova 25 v k. ú. Moravská Ostrava, obec Ostrava	
předkládá:	Ing. David Witosz 2. místostarosta	
zpracoval:	Jana Pánková vedoucí odboru majetku	
	Eva Červenková referent majetkové správy	
projednáno s:	Ing. Valentina Vaňková 1. místostarostka	
	radou městského obvodu 12.2.2024	
související:	k usnesení č. 1298/RMOB2226/29/24	

V Ostravě dne 15.02.2024

Obsah: Důvodová zpráva

Příloha č.1: Důvodová zpráva k materiálu č. 04/OM/02

Příloha č.2: Žádost - str. 3

Příloha č.3: Výpis z katastru nemovitostí - str. 4

Příloha č.4: Situační snímek - str. 5

Příloha č.5: Fotodokumentace - elektronicky

Návrh usnesení:

Zastupitelstvo městského obvodu Moravská Ostrava a Přívoz

1. projednalo

žádost XXXX XXXXXX XXXXX XXXX XXXX XXXXXXXX XXX XX XXXXXXXXXXXXX, o koupi pozemku parc. č. 2019/6 jehož součástí je stavba č. p. 1759, Jílová 15, Vaškova 25 v k. ú. Moravská Ostrava, obec Ostrava, ve znění přílohy č. 1 předloženého materiálu

2. rozhodlo

schválit záměr prodat formou výběrového řízení pozemek parc. č. 2019/6 zastavěná plocha a nádvoří, jehož součástí je stavba č. p. 1759, bytový dům v k. ú. Moravská Ostrava, obec Ostrava, ve vlastnictví statutárního města Ostrava, svěřený městskému obvodu Moravská Ostrava a Přívoz

3. ukládá

zveřejnit záměr dle bodu 2. tohoto usnesení

Zodpovídá: Jana Pánková, vedoucí odboru majetku

T: 31.03.2024

Důvodová zpráva

Odbor majetku obdržel žádost xxx, o koupi pozemku parc. č. 2019/6 jehož součástí je stavba č. p. 1759 v k. ú. Moravská Ostrava, obec Ostrava.

Informace odboru správy domovního fondu:

Jedná se o zděný, podsklepený, rohový dům s byty, nebytové prostory se v domě nenacházejí. Vstupy do domu jsou z ulice Jílová i Vaškova. Dům je napojen na hlavní městské řády elektřiny, vody, kanalizace, plynu a je v užívání asi od roku 1938. Má celkem 12 bytových jednotek. Od poloviny roku 2013 je dům prázdný. V roce 1989 byla provedena oprava kanalizační přípojky. Nutná je výměna oken, oprava fasády, instalace topného systému (plynové etážové topení v jednotlivých bytech včetně instalace plynových topidel) a nezbytná je rovněž rekonstrukce rozvodů vody, elektřiny, obnova vnitřních omítek a podlah. Náklady na rekonstrukci celého domu byly v r. 2023 znalcem odhadovány ve výši cca 24 mil. Kč. Jejich návratnost v dané lokalitě by byla neúměrně dlouhá a realizaci takové rekonstrukce není možné z ekonomického hlediska doporučit.

V případě, že nedojde v dohledné době k převodu vlastnictví domu č. p. 1759, je vysoce pravděpodobné, že městský obvod bude muset, z důvodu havarijního stavu, budovu odstranit. Předpokládané náklady na demolici jsou odhadovány ve výši 3 mil. Kč.

Náklady na roční provoz domu č. p. 1759 je vyčíslen ve výši cca 1700 Kč.

V minulosti vydaná stanoviska orgánů městského obvodu a města k prodeji:

V minulosti byl opakovaně projeven zájem o koupi domu, a to jak z řad fyzických, tak i právnických osob.

Návrh na prodej pozemku parc. č. 2019/6 jehož součástí je dům č. p. 1759 z vlastnictví statutárního města Ostrava byl opakovaně předkládán k projednání zastupitelstvu městského obvodu s těmito výsledky:

- dne 15. 6. 2017, usnesení k danému návrhu nebylo přijato.
- dne 10. 6. 2019, usnesením č. 0120/ZMOB1822/5/19 nebyl schválen záměr města prodat pozemek parc. č. 2019/6, jehož součástí je stavba č. p. 1759
- dne 24. 2. 2020, usnesením č. 0223/ZMOB1822/9/20 byl schválen záměr města prodat formou výběrového řízení pozemek parc. č. 2019/6, jehož součástí je stavba č. p. 1759

Rada města dne 23. 6. 2020 usnesením č. 04244/RM1822/63 **nevydala** předchozí souhlas s prodejem uvedené nemovité věci.

Zastupitelstvo města usnesením č. 0092/ZM2226/3 ze dne 7. 12. 2022 rozhodlo (na podkladě souhlasného stanoviska zastupitelstva městského obvodu vydaného usnesením č. 0520/ZMOB1822/21/22 ze dne 20.6.2022) o záměru města směnit nemovité věci, a to:

- pozemek parc.č. 2019/6, jehož součástí je stavba č.p. 1759, byt. dům, k. ú. Moravská Ostrava, obec Ostrava, ve vlastnictví statutárního města Ostrava, svěřený městskému obvodu
- za pozemky v k. ú. Přívoz, obec Ostrava, lokalita Rovná ve vlastnictví xxx

Vzhledem k tomu, že xxx nesouhlasil s výši doplatku za směňované nemovité věci ve výši 1 987 000 Kč písemně odstoupil od žádosti o směnu.

Na základě nové žádosti xxx je orgánům městského obvodu předkládán nový návrh se záměrem prodeje předmětné nemovitosti, přičemž by byl případný prodej realizován formou výběrového řízení.

Návrh na vyhlášení výběrového řízení v souladu se „Zásadami pro prodej domů, bytů, nebytových prostorů a souvisejících pozemků z vlastnictví statutárního města Ostravy, svěřených městskému obvodu Moravská Ostrava a Přívoz“ (schválenými usnesením č. 0662/ZMOB1014/17/13 ze dne 12. 12. 2013) se všemi podmínkami bude předložen k projednání orgánům obce po vydání předchozího souhlasu Rady města Ostravy k prodeji předmětného pozemku, jehož součástí je bytový dům č.p. 1759.

Komise investiční a strategického rozvoje dne 20. 11. 2019 usnesení k prodeji nepřijala, komise bytová na schůzi dne 27. 11. 2019 doporučila radě městského obvodu vydat souhlasné stanovisko k záměru města prodat výběrovým řízením pozemek parc. č. 2019/6 jehož součástí je dům č. p. 1795, Jílová 15, Vaškova 25 v k. ú. Moravská Ostrava, obec Ostrava, za podmínky, že se kupující zaváže nezřídit v objektu ubytovnu, tj. ubytovací zařízení využívané k dlouhodobému ubytování sociálně slabých osob a rodin.

Rada městského obvodu usnesením č. 1298/RMOB2226/29/24 ze dne 12.2.2024:

- **rozhodla** v souladu s čl. 7 odst. (3) obecné závazné vyhlášky statutárního města Ostrava č. 10/2022, Statut města Ostravy požádat radu města o předchozí souhlas k prodeji pozemku parc. č. 2019/6 zastavěná plocha a nádvoří, jehož součástí je stavba č. p. 1759, bytový dům v k. ú. Moravská Ostrava, obec Ostrava a


- **doporučila** zastupitelstvu městského obvodu schválit záměr prodat formou výběrového řízení pozemek parc. č. 2019/6 zastavěná plocha a nádvoří, jehož součástí je stavba č. p. 1759, bytový dům v k. ú. Moravská Ostrava, obec Ostrava, ve vlastnictví statutárního města Ostrava, svěřený městskému obvodu Moravská Ostrava a Přívoz.

Zastupitelstvo městského obvodu rozhoduje v souladu s čl. 7 odst. (3) písm. a) bod 4. obecné závazné vyhlášky statutárního města Ostravy č. 10/2022, Statut města Ostravy.

Kopie elektronického dokumentu



Úřad městského obvodu Moravská Ostrava a Přívoz
odbor majetkový
nám. dr. E. Beneše 6
702 00 Ostrava



MOaP/109448/23
1

Žádost o koupi nemovitostí

Vážení,

od února 2022 jsem vlastníkem bytového domu č. p. 1913/14 včetně pozemku p. č. 2028/9 pod domem a pozemku p. č. 2028/6 přilehlé zahrady za domem na ulici Jílová, Ostrava.

Obracím se na vás s žádostí možného odkupu domu na ulici č. p. 1795 Jílová 15, Vaškova 25. Konkrétně se jedná o pozemek p. č. 2019/6, jehož součástí je dům č. p. 1795.

Důvodem mé žádosti je, že mi není lhostejná struktura obyvatel žijících v této lokalitě a rád bych se podílel na postupném zlepšení podmínek bydlení v této lokalitě. Předpokládám, že obě strany dobře víme, že já, jako soukromý vlastník, mám lepší podmínky pro možnost výběru nájemníků než vy jako obec, stejně jako případné řešení problémů, které rozhodně ve svém domě nechceme.

Děkuji za vyřízení mé žádosti a v případě potřeby doplním jakékoli informace či se setkám osobně.

S pozdravem,



Na vědomí: starosta p. Veselka

VÝPIS Z KATASTRU NEMOVITOSTÍ
 prokazující stav evidovaný k datu 22.01.2024 15:55:02

Vyhotoveno bezúplatně dálkovým přístupem pro účel: Správa majetku, č.j.: 1 pro Statutární město Ostrava

Okres: CZ0806 Ostrava-město

Obec: 554821 Ostrava

Kat.území: 713520 Moravská Ostrava

List vlastnictví: 3000

V kat. území jsou pozemky vedeny v jedné číselné řadě

A Vlastník, jiný oprávněný	Identifikátor	Podíl
<i>Vlastnické právo</i>		
Statutární město Ostrava, Prokešovo náměstí 1803/8, Moravská Ostrava, 70200 Ostrava	00845451	
<i>Svěřená správa nemovitostí ve vlastnictví obce</i>		
Městský obvod Moravská Ostrava a Přívoz, náměstí Dr. E. Beneše 555/6, Moravská Ostrava, 70200 Ostrava	00845451-002	

ČÁSTEČNÝ VÝPIS

B Nemovitosti

Pozemky

Parcela

Výměra[m2]

Druh pozemku

Způsob využití

Způsob ochrany

2019/6

426 zastavěná plocha a
nádvoříchráněná ložisková
území

Součástí je stavba: Moravská Ostrava, č.p. 1759, byt.dům

Stavba stojí na pozemku p.č.: 2019/6

B1 Věcná práva sloužící ve prospěch nemovitostí v části B - Bez zápisu

C Věcná práva zatěžující nemovitosti v části B včetně souvisejících údajů - Bez zápisu

D Poznámky a další obdobné údaje

Typ vztahu

- o Pozemek se nachází v dobývacím prostoru

Přívoz I

Povinnost k

Parcela: 2019/6

Plomby a upozornění - Bez zápisu

E Nabývací tituly a jiné podklady zápisu

Listina

- o Vznik práva ze zákona zákon č. 172/1991.

POLVZ:1507/1999

Z-1601507/1999-807

Pro: Městský obvod Moravská Ostrava a Přívoz, náměstí Dr. E. Beneše 555/6, Moravská Ostrava, 70200 Ostrava RČ/IČO: 00845451-002

Statutární město Ostrava, Prokešovo náměstí 1803/8, Moravská Ostrava, 70200 Ostrava

00845451

F Vztah bonitovaných půdně ekologických jednotek (BPEJ) k parcelám - Bez zápisu

VÝPIS Z KATASTRU NEMOVITOSTÍ
prokazující stav evidovaný k datu 22.01.2024 15:55:02

Okres: CZ0806 Ostrava-město

Obec: 554821 Ostrava

Kat.území: 713520 Moravská Ostrava

List vlastnictví: 3000

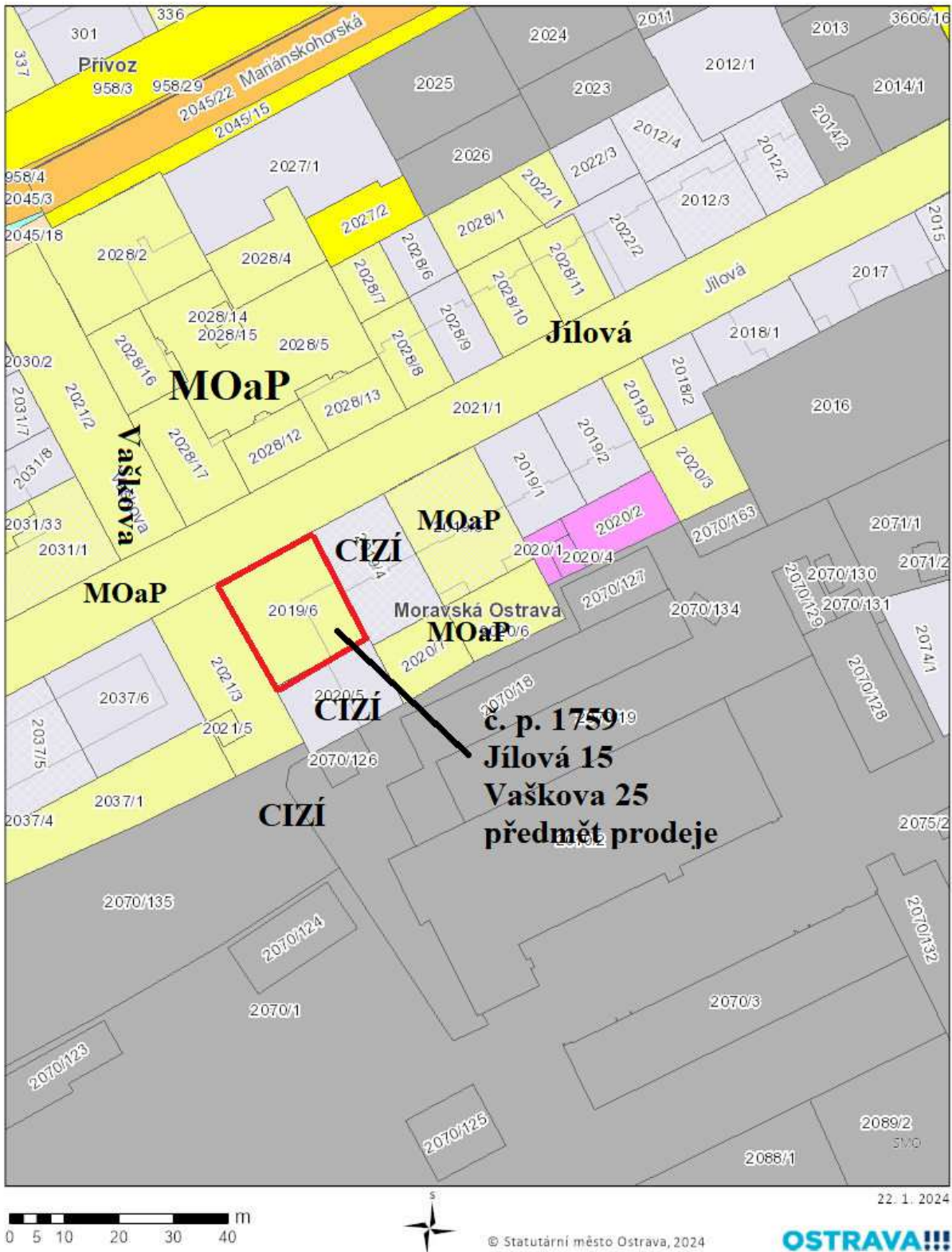
V kat. území jsou pozemky vedeny v jedné číselné řadě


Nemovitosti jsou v územním obvodu, ve kterém vykonává státní správu katastru nemovitostí ČR:
Katastrální úřad pro Moravskoslezský kraj, Katastrální pracoviště Ostrava, kód: 807.

Vyhotovil:
Český úřad zeměměřický a katastrální - SCD

Vyhotoveno: 22.01.2024 16:03:29

Poučení: Údaje katastru lze užit pouze k účelům uvedeným v § 1 odst. 2 katastrálního zákona.
Osobní údaje získané z katastru lze zpracovávat pouze při splnění podmínek obecného nařízení
o ochraně osobních údajů. Podrobnosti viz <https://www.cuzk.cz/>.















STATUTÁRNÍ MĚSTO OSTRAVA
MĚSTSKÝ OBVOD MORAVSKÁ OSTRAVA A PŘÍVOZ

**Zastupitelstvo městského
obvodu Moravská Ostrava a
Přívoz**

8. zasedání

26.02.2024

Evidenční č. M2226/0169/24		Materiál pro ZMOB č. 04/OM/03
věc:	Žádost o koupi části pozemku p. p. č. 560/6 v k. ú. Přívoz, obec Ostrava (lokalita ul. Hálkova)	
předkládá:	Ing. Valentina Vaňková 1. místostarostka	
zpracoval:	Jana Pánková vedoucí odboru majetku	
	Eva Červenková referent majetkové správy	
projednáno s:	radou městského obvodu 12.2.2024	
související:	k usnesení č. 1297/RMOB2226/29/24	

V Ostravě dne 14.02.2024

Obsah: Důvodová zpráva

Příloha č.1: Důvodová zpráva k materiálu č. 04/OM/03

Příloha č.2: Žádost - str. 2

Příloha č.3: Výpis z katastru nemovitostí - str. 3

Příloha č.4: Situační snímek - str. 5

Příloha č.5: Stanovisko - str. 7

Příloha č.6: Fotodokumentace - elektronicky

Návrh usnesení:

Zastupitelstvo městského obvodu Moravská Ostrava a Přívoz

1. projednalo

žádost XXXXXX XXXXXXXXXXXX XXXXX XXXXXXXX XXXXXXXX XXX XX XXXXXXXX, o koupi části pozemku p. p. č. 560/6 o výměře cca 103 m² v k. ú. Přívoz, obec Ostrava, ve znění přílohy č. 1 předloženého materiálu

2. rozhodlo

vydat **souhlasné stanovisko** k záměru města prodat část pozemku p. p. č. 560/6 o výměře cca 103 m² ostatní plocha, jiná plocha v k. ú. Přívoz, obec Ostrava, ve vlastnictví

statutárního města Ostrava, svěřeného městskému obvodu Moravská Ostrava a Přívoz v rozsahu dle zákresu v situačním snímku ve znění přílohy č. 3 předloženého materiálu

3. ukládá

předložit stanovisko dle bodu 2. tohoto usnesení statutárnímu městu Ostrava

Zodpovídá: Jana Pánková, vedoucí odboru majetku

T: 20.05.2024

Důvodová zpráva

Odbor majetkový obdržel žádost xxx o koupi části pozemku p. p. č. 560/6 ostatní plocha, jiná plocha o výměře cca 103 m² z celkové výměry 1480 m² v k. ú. Přívoz, obec Ostrava.

Uvedená část pozemku je historicky oplocena a nachází se v uzavřené ploše zahrady ve vlastnictví žadatele a je přístupná pouze přes pozemek p. p. č. 543/4 ve vlastnictví žadatele. Městský obvod jako vlastník tohoto pozemku je tímto stavem omezen ve výkonu svých vlastnických práv a pozemek je pro jeho potřeby nevyužitelný. Vzhledem k tomu, že uvedená část pozemku, je užívána bezesmluvně, prodejem by došlo k nápravě majetkoprávního vztahu a ke sjednocení vlastnictví plochy zahrady.

Odbor investic a místního hospodářství k prodeji předmětné části pozemku **nemá námitek.**

Komise investiční a strategického rozvoje dne 29.1.2024 doporučila vydat **souhlasné stanovisko** k záměru prodeje části pozemku p. p. č. 560/6 o výměře cca 103 m² ostatní plocha, jiná plocha v k. ú. Přívoz, obec Ostrava, ve vlastnictví statutárního města Ostrava, svěřeného městskému obvodu, přičemž při projednání zazněl požadavek vyřešit současně s prodejem i bezesmluvní užívání pozemku. Dále se členové komise shodli, že vlastnictví k malé části pozemku p. p. č. 560/6, který zasahuje do areálu spol. OZO Ostrava s.r.o., (o výměře cca 2 m²) by mělo být vyřešeno s tímto majitelem, a to **současně s případným prodejem části pozemku xxx.**

Odbor majetku informuje, že dne 1. 2. 2024 byla společnosti OZO Ostrava s.r.o. doručena výzva k součinnosti při řešení majetkoprávního narovnání výše popsané malé části pozemku p. p. č. 560/6. Doplnujeme, že jediným jednatelem společnosti OZO Ostrava s.r.o. je statutární město Ostrava. O majetkové dispozici k oběma předmětným částem svěřeného pozemku p. p. č. 560/6 rozhoduje zastupitelstvo města, přičemž zastupitelstvo městského obvodu rozhoduje o stanovisku k těmto dispozicím, a to takto:

- a) Tímto materiálem je předkládáno **souhlasné stanovisko k prodeji části předmětného pozemku o výměře cca 103 m²;**
- b) Samostatným materiálem bude orgánům městského obvodu předložen návrh **souhlasného stanoviska k odnětí části předmětného pozemku o výměře cca 2 m²,** přičemž bude na rozhodnutí zastupitelstva města, jakým způsobem nemovitou věc převede do majetku společnosti OZO Ostrava s.r.o.

V současné době bylo zadáno zpracování geometrického plánu k dělení pozemku p. p. č. 560/6 k.ú. Přívoz, který oddělí jak část pozemku o výměře cca 103 m², tak část pozemku o výměře cca 2 m². Geometrický plán současně postaví na jisto, zda a v jakém rozsahu zasahuje část pozemku p. p. č. 560/6 do areálu společnosti OZO Ostrava s.r.o.

Pokud geometrický plán potvrdí, že část pozemku p. p. č. 560/6 skutečně zasahuje do areálu společnosti OZO Ostrava s.r.o. a zastupitelstvo městského obvodu následně vydá **souhlasné stanovisko k odnětí předmětné části pozemku ze svěření městského obvodu, odbor majetku předá obě stanoviska na vědomí statutárnímu městu současně.**

Rada městského obvodu usnesením č. 1297/RMOB2226/29/24 ze dne 12.2.2024 doporučila zastupitelstvu městského obvodu vydat **souhlasné stanovisko** k záměru města prodat část pozemku p. p. č. 560/6 o výměře cca 103 m² ostatní plocha, jiná plocha v k. ú. Přívoz, obec Ostrava, ve vlastnictví statutárního města Ostrava, svěřeného městskému obvodu Moravská Ostrava a Přívoz v rozsahu dle zákresu v situačním snímku ve znění přílohy č. 3 předloženého materiálu.

Zastupitelstvo městského obvodu rozhoduje v souladu s čl. 7 odst. (4) obecně závazné vyhlášky statutárního města Ostravy č. 10/2022, Statut města Ostravy.

Kopie elektronického dokumentu

MOaP/112021/23/OVV



Žádost

Statutární město Ostrava
městský obvod Moravská Ostrava a Přívoz
úřad městského obvodu

Žádost

o koupi nemovité věci (nemovitých věcí)

MOaP/112021/23

MTR.

I. Žadatel

Jméno:	[redacted]	Příjmení:	[redacted]	Titul:	
Datum narození:	[redacted]				
Název společnosti:				IČ:	
Právní forma:	<input type="checkbox"/> právnická osoba <input checked="" type="checkbox"/> fyzická osoba <input type="checkbox"/> fyzická osoba podnikající				
Adresa trvalého pobytu/sídlo společnosti					
Ulice, č.p.:	Hálkova 960/26	Město:	Ostrava	PSČ:	702 00
Kontakt					
Telefon:	[redacted]	E-mail:	[redacted]		
Osoba jednající za společnost					
Jméno:		Příjmení:		Titul:	
Telefon*:		E-mail*:			


II. Předmět žádosti

Žádost o koupi.

Pozemku/části (parc.č., p.p.č., p.č.st.):	Část pozemku 560/6 (červeně ohraničená část)
Budovy č.p. na pozemku:	
Katastrální území:	Přívoz
Lokalita (ulice):	Hálkova
Koupě za účelem:	Narovnání majetkových vztahů
Navrhovaná cena:	Dle znaleckého ocenění

Přílohy:

- Snímek katastrální mapy (se zákresem požadované části pozemku),
- Pověření osoby jednající za žadatele.



Podpis

*nepovinný údaj – slouží pro efektivnější komunikaci se žadatelem při vyřizování žádosti

VÝPIS Z KATASTRU NEMOVITOSTÍ
prokazující stav evidovaný k datu 11.07.2023 13:35:02

Vyhotoveno bezúplatně dálkovým přístupem pro účel: Správa majetku, č.j.: 1 pro Statutární město Ostrava

Okres: CZ0806 Ostrava-město

Obec: 554821 Ostrava

Kat.území: 713767 Přívoz

List vlastnictví: 1487

V kat. území jsou pozemky vedeny ve dvou číselných řadách (St. = stavební parcela)

A Vlastník, jiný oprávněný	Identifikátor	Podíl
<i>Vlastnické právo</i>		
Statutární město Ostrava, Prokešovo náměstí 1803/8, Moravská Ostrava, 70200 Ostrava	00845451	
<i>Svěřená správa nemovitostí ve vlastnictví obce</i>		
Městský obvod Moravská Ostrava a Přívoz, náměstí Dr. E. Beneše 555/6, Moravská Ostrava, 70200 Ostrava	00845451-002	

ČÁSTEČNÝ VÝPIS

B Nemovitosti				
Pozemky				
Parcela	Výměra[m2]	Druh pozemku	Způsob využití	Způsob ochrany
560/6	1480	ostatní plocha	jiná plocha	

B1 Věcná práva sloužící ve prospěch nemovitostí v části B - **Bez zápisu**

C Věcná práva zatěžující nemovitosti v části B včetně souvisejících údajů - **Bez zápisu**

D Poznámky a další obdobné údaje

Typ vztahu

o **Pozemek se nachází v dobývacím prostoru**

Přívoz I

Povinnost k

Parcela: 560/6

Plomby a upozornění - **Bez zápisu**

E *Nabývací tituly a jiné podklady zápisu*

Listina

o Směnná smlouva V13 3001/1999 ze dne 28.4.1999, právní účinky vkladu ke dni 30.6.1999.

POLVZ:291/1999

Z-2700291/1999-807

Pro: Statutární město Ostrava, Prokešovo náměstí 1803/8, Moravská
Ostrava, 70200 Ostrava

RČ/IČO: 00845451

Městský obvod Moravská Ostrava a Přívoz, náměstí Dr. E. Beneše
555/6, Moravská Ostrava, 70200 Ostrava

00845451-002

F *Vztah bonitovaných půdně ekologických jednotek (BPEJ) k parcelám* - **Bez zápisu**

VÝPIS Z KATASTRU NEMOVITOSTÍ
 prokazující stav evidovaný k datu 22.01.2024 13:15:02

Vyhotoveno bezúplatně dálkovým přístupem pro účel: Správa majetku, č.j.: 1 pro Statutární město Ostrava

Okres: CZ0806 Ostrava-město

Obec: 554821 Ostrava

Kat.území: 713767 Přívoz

List vlastnictví: 92

V kat. území jsou pozemky vedeny ve dvou číselných řadách (St. = stavební parcela)

A Vlastník, jiný oprávněný	Identifikátor	Podíl
----------------------------	---------------	-------

Vlastnické právo		

ČÁSTEČNÝ VÝPIS

B Nemovitosti		
Pozemky		
Parcela	Výměra [m2]	Druh pozemku
543/4	561	zahrada
		Způsob využití
		Způsob ochrany
		chráněná ložisková území, zemědělský půdní fond

B1 Věcná práva sloužící ve prospěch nemovitostí v části B	- Bez zápisu	
---	--------------	--

C Věcná práva zatěžující nemovitosti v části B včetně souvisejících údajů		
Typ vztahu		

o Věcné břemeno užívání		
Oprávnění pro		
Mikolajková Božena, Hálkova 960/26, Přívoz, 70200		
Ostrava, RČ/IČO: 385212/441		
Povinnost k		
Parcela: 543/4		
Listina Smlouva RV 1552/1991.		
	POLVZ:185/1991	Z-2700185/1991-807
Pořadí k datu podle právní úpravy účinné v době vzniku práva		

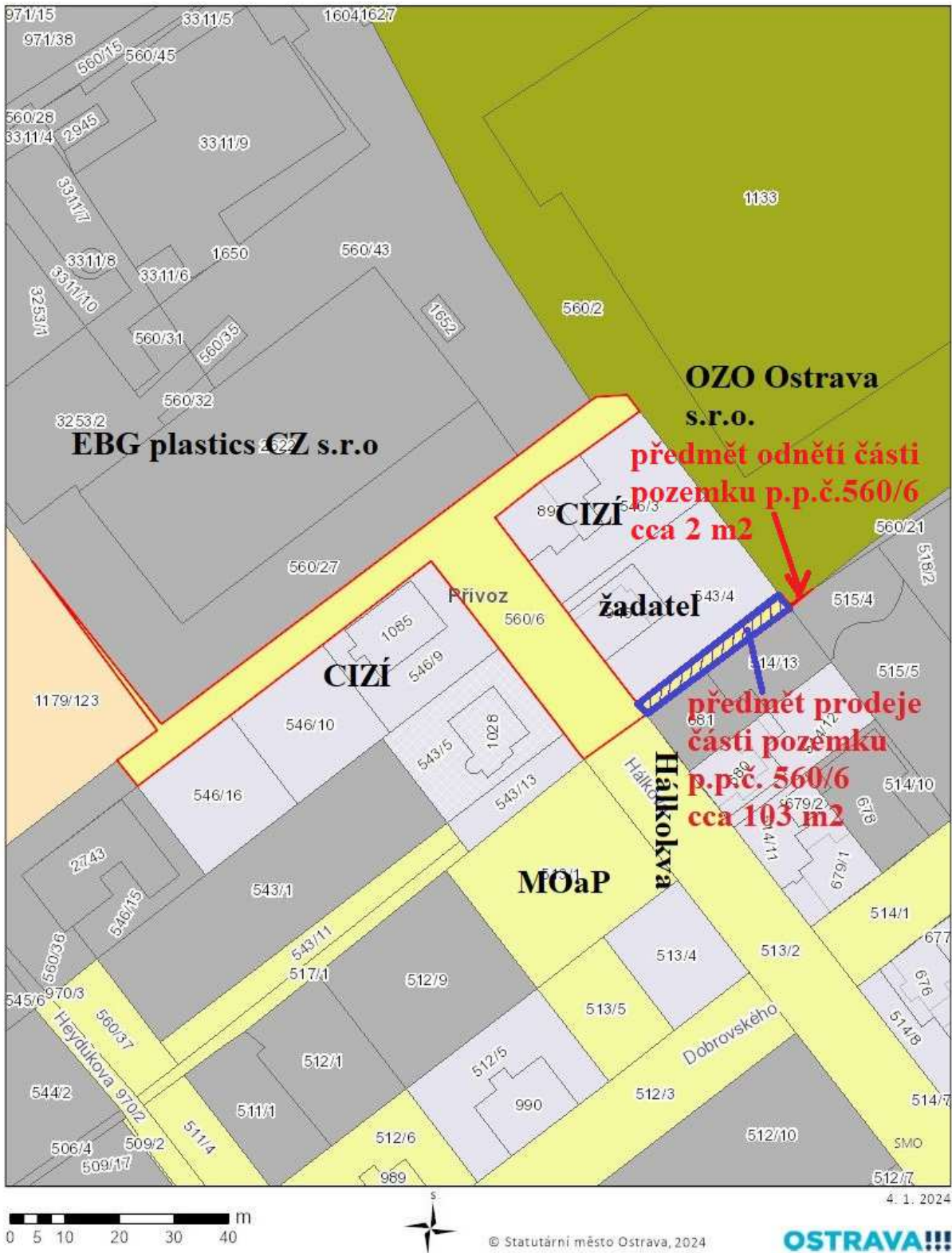
D Poznámky a další obdobné údaje		
Typ vztahu		

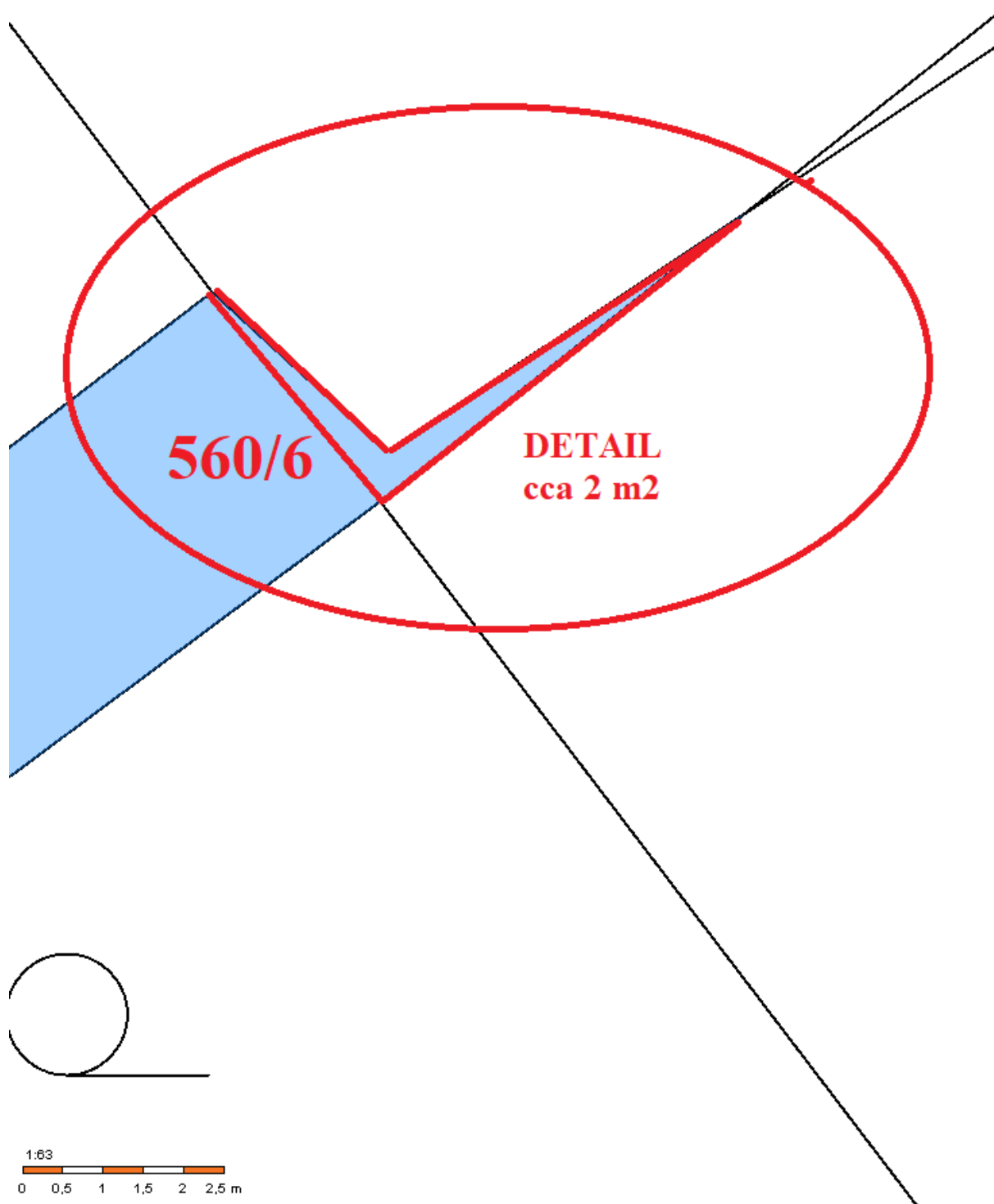
o Změna výměr obnovou operátu		
Povinnost k		
Parcela: 543/4		

o Pozemek se nachází v dobývacím prostoru		
Přívoz I		
Povinnost k		
Parcela: 543/4		

Plomby a upozornění - Bez zápisu		
----------------------------------	--	--

E Nabývací tituly a jiné podklady zápisu		
Listina		
o Smlouva o převodu nemovitosti RI 1552/1991 DAROVACI SMLOUVA.		
Pro:		
	POLVZ:185/1991	Z-2700185/1991-807





Odbor investic a místního hospodářství



Č. j.: MOaP/003381/24/OIMH/Jed.
Sp. zn.: S-MOaP/002176/24/2

Vyřizuje: Renata Jedličková
Telefon: 599 442 961
E-mail: renata.jedlickova@moap.ostrava.cz
Datum: 11.1.2024

Městský obvod Moravská Ostrava a Přívoz
Odbor majetku
Eva Červenková
náměstí Dr. E. Beneše 555/6
729 29 Ostrava

Stanovisko k prodeji části pozemku parc. č. 560/6 v k. ú. Přívoz, obec Ostrava (lokalita ul. Hálkova)

Odbor investic a místního hospodářství obdržel žádost o stanovisko k prodeji části pozemku parc. č. 560/6 ostatní plocha, jiná plocha o výměře cca 103 m² z celkové výměry 1480 m² v k. ú. Přívoz, obec Ostrava.

Žádost podal pan [REDACTED] Prodejem by došlo k nápravě majetkoprávních vztahů a ke sjednocení vlastnictví plochy zahrady žadatele.

Odbor investic a místního hospodářství **nemá námitek** k prodeji předmětné části pozemku.

Ing. Jiří Vozňák
vedoucí odboru investic a místního hospodářství
-elektronicky podepsáno-

Umístění části pozemku





STATUTÁRNÍ MĚSTO OSTRAVA
MĚSTSKÝ OBVOD MORAVSKÁ OSTRAVA A PŘÍVOZ

**Zastupitelstvo městského
obvodu Moravská Ostrava a
Přívoz**

8. zasedání

26.02.2024

Evidenční č. M2226/0016/24		Materiál pro ZMOB č. 05/OŠR/01
věc:	Aktualizace strategického plánu fajnOVA CENTRUM o rozšiřující studii k regeneraci části Přívoz a studii mapující vývoj městského obvodu MOaP dle sčítání lidu, domů a bytů	
předkládá:	Ing. David Witosz 2. místostarosta	
zpracoval:	Mgr. Anna Štěrbová projektový manažer	
	Ing. Miroslava Rychtáriková vedoucí odboru strategického rozvoje, školství a volnočasových aktivit	
související:	k usnesení č. 0339/RMOB2226/8/23 k usnesení č. 1191/RMOB2226/26/23	

V Ostravě dne 16.02.2024

Obsah: Důvodová zpráva

Příloha č.1: Důvodová zpráva k materiálu č. 05/OŠR/01

Příloha č.2: Aktualizace Strategického plánu

Příloha č.3: Aktualizace přílohy č. 3 Strategického plánu

Příloha č.4: Aktualizace přílohy č. 11 Strategického plánu

Příloha č.5: Nová příloha č. 12 Strategického plánu

Příloha č.6: Nová příloha č. 13 Strategického plánu

Příloha č.7: Nová příloha č. 14 Strategického plánu

Návrh usnesení:

Zastupitelstvo městského obvodu Moravská Ostrava a Přívoz

1. souhlasí

s aktualizací Strategického plánu fajnOVA CENTRUM o rozšiřující studie k regeneraci části Přívoz a studii mapující vývoj městského obvodu MOaP dle sčítání lidu, domů a bytů dle důvodové zprávy a příloh č. 1 až 6

2. žádá

Zastupitelstvo města Ostravy o schválení aktualizace Strategického plánu fajnOVA CENTRUM o rozšiřující studie k regeneraci části Přívoz a studii mapující vývoj městského obvodu MOaP dle sčítání lidu, domů a bytů

3. ukládá

starostovi městského obvodu Petru Veselkovi předložit návrh dle bodu 2) tohoto usnesení Radě města Ostravy a následně Zastupitelstvu města Ostravy

Zodpovídá: Ing. Miroslava Rychtáriková, vedoucí odboru

T: 27.03.2024

Důvodová zpráva

I. Podstata návrhu:

Zastupitelstvu městského obvodu je předkládán materiál „fajnOVA CENTRUM“ – rozšiřující studie věnovány regeneraci Přívozu a studie mapující vývoj městského obvodu Moravská Ostrava a Přívoz dle sčítání lidu, domů a bytů (dále jen SLDB).

II. Odůvodnění návrhu:

Strategický plán je živým dokumentem, neboť musí reagovat na změny v území i vnějším prostředí, a tudíž je nutná jeho průběžná evaluace a aktualizace. První fází aktualizace strategického plánu fajnOVA CENTRUM byla studie k oživení historického jádra městského obvodu Moravská Ostrava a Přívoz po období pandemie Covid – 19, kterou Zastupitelstvo města Ostravy schválilo v březnu roku 2023.

Dne 27.02.2023 schválila Rada městského obvodu Moravská Ostrava a Přívoz usnesením č. 0339/RMOB2226/8/23 „Rozšíření Strategického plánu fajnOVA CENTRUM 2“. V návaznosti na toto rozhodnutí zpracovávala během roku 2023 Ostravská univerzita ve spolupráci s OŠR pro městský obvod druhou aktualizaci a rozšíření strategického plánu fajnOVA CENTRUM o následující přílohy:

- Příloha 12 - Vývoj městského obvodu Moravská Ostrava a Přívoz dle SLDB
- Příloha 13 - Regenerace okolí náměstí Svatopluka Čecha
- Příloha 14 - Regenerace lokality Jílová/Cihelní

a to včetně aktualizace znění analytické a návrhové části strategického plánu fajnOVA CENTRUM dle vytvořených studií. Cílem bylo také implementovat Strategický plán fajnOVA CENTRUM na období let 2022-2027 a Akční plán na období let 2022-2023. Během přípravy rozšiřujících studií proběhly tři setkání pracovní skupiny v prostorách ZŠO, Gebauerova 8, PO. Pracovní skupina byla tvořena zástupci soukromého, veřejného a neziskového sektoru, zástupci umělecké scény a místní komunity. Závěrem těchto setkání byla opatření týkající se fyzické, environmentální, ekonomické a sociální regenerace, která byla zapracována do finální verze strategického plánu.

Dne 23.03.2023 a 09.10.2023 proběhla setkání Strategického týmu, který je tvořen zástupci vedení městského obvodu MOaP, města Ostravy, dále zástupci opozičních stran zastupitelstva městského obvodu, zástupci vedení Ostravské univerzity a VŠB-TUO a MAPPA.

RMOB materiál projednala dne 18.12.2023 a usnesením č. 1191/RMOB2226/26/23 doporučila ZMOB vyslovit souhlas s tímto materiálem. Po ZMOB bude aktualizace strategického plánu předložena na RMO 05.03.2024 a finálně jej bude dle Zákona o obcích schvalovat ZMO 27.03.2024.

III. Ostatní:

Vzhledem k rozsáhlosti samotného strategického plánu, včetně jeho příloh, je k tomuto materiálu přiložen pouze v el. podobě. Ve fyzické podobě bude k dispozici na samotném jednání ZMOB a k nahlédnutí je také na OŠR.

Strategický plán fajnova CENTRUM je k nahlédnutí také na webu fajnovacentrum.cz ve verzi schválené zastupitelstvem města dne 31.05.2023.

fajNOVA CENTRUM

Strategický plán udržitelného rozvoje
městského obvodu Moravská Ostrava a Přívoz
na roky 2022–2027 s dlouhodobým výhledem do roku 2035



fajNOVA
CENTRUM

OSTRAVA!!!
MORAVSKÁ OSTRAVA
A PŘÍVOZ

OBSAH

Proč městský obvod Moravská Ostrava a Přívoz potřebuje strategický plán?	4
Jak číst strategický plán fajnOVA CENTRUM?	5
Principy, na kterých je strategický plán postaven	6
Metodický přístup	9
ANALYTICKÁ ČÁST	12
Profil městského obvodu	13
Bydlení a kvalita života	17
MOaP jako centrum Ostravy a kraje	24
Komunitní a udržitelný rozvoj	29
Souhrnná SWOT analýza městského obvodu	42
Shrnutí nejdůležitějších poznatků analytické části	52
NÁVRHOVÁ ČÁST	55
Vize MOaP 2035 a mise strategie	56
Strategické cíle	57
Zásobník inspirativních námětů k projektům a aktivitám do budoucna	77
IMPLEMENTAČNÍ ČÁST	78
Plán implementace	79
Monitoring naplňování strategického plánu	80
Evaluace strategického plánu	81
DODATKY	82
Autoři strategického plánu	83
Harmonogram jednání a seznam zapojených odborníků a stakeholderů	84
Seznam zkratk	96
Seznam příloh	98

Kontakty:

- **Ing. Miroslava Rychtáriková**
vedoucí odboru strategického rozvoje,
školství a volnočasových aktivit,
Úřad městského obvodu Moravská Ostrava a Přívoz
miroslava.rychtarikova@moap.ostrava.cz
- **Mgr. Anna Štěrbová**
projektový manažer odboru strategického rozvoje,
školství a volnočasových aktivit,
Úřad městského obvodu Moravská Ostrava a Přívoz
anna.sterbova@moap.ostrava.cz



Verze třetí – schválena zastupitelstvem statutárního města Ostravy dne

První aktualizace strategického plánu fajnOVA CENTRUM a jeho rozšíření o oblast historického jádra bylo finančně podpořeno v rámci mezinárodního projektu „RESOLVE – Sustainable mobility and the transition to a low-carbon retailing economy“ (zkrácený název „RESOLVE“, registrační číslo PG100193), který je podpořený v rámci Operačního programu INTERREG EUROPE.

Proč městský obvod Moravská Ostrava a Přívoz potřebuje strategický plán?

Strategický plán představuje jeden ze základních rozvojových dokumentů, který určuje, jakým způsobem by se mělo dané sídlo rozvíjet. Jedná se o plánovací nástroj, který sice obsahuje výčet rozvojových projektů, nicméně ty se často nacházejí teprve v zárodku a je potřeba je hlouběji rozpracovat. Pozitivní přínosy strategických plánů se povětšinou projevují až v dlouhodobém horizontu, neboť příprava a realizace projektů často vyžaduje několikaleté úsilí od zrodu myšlenky, přes přípravu až po samotnou realizaci. Tvorba strategického plánu je kreativním procesem, pomocí kterého se zhmotňují představy o možnostech řešení problémů a aktivizace potenciálu daného sídla.

Moravská Ostrava a Přívoz (MOaP) se se svým strategickým plánem připojuje k ostravským městským obvodům, které rovněž plánují pod hlavičkou fajnOVA. Tento strategický plán navazuje na strategický plán rozvoje statutárního města Ostravy 2017-2023, který je znám pod zkratkou fajnOVA, i na další nadřazené strategické dokumenty a dále rozpracovává a obohacuje opatření v nich zmíněná tak, aby se promítly do území městského obvodu. Strategický plán fajnOVA CENTRUM je platný na období let 2022-2027, nicméně obsahuje také dlouhodobý výhled do roku 2035, a představuje tedy základ pro dlouhodobé strategické plánování místní samosprávy. Strategický plán je živým dokumentem, neboť musí reagovat na změny v území i vnějším prostředí, a tudíž je nutná jeho průběžná evaluace a aktualizace.



Jak číst strategický plán fajnOVA CENTRUM?

Strategický plán fajnOVA CENTRUM se nevznáší ve vzduchoprázdnu. Navazuje na další strategické a koncepční dokumenty statutárního města Ostrava (SMO), Moravskoslezského kraje, České republiky i nadnárodní úrovně, které lze nalézt v Příloze 1. Struktura strategického plánu fajnOVA CENTRUM vychází ze strategického plánu rozvoje statutárního města Ostravy 2017-2023 a dále rozpracovává priority, strategické cíle a opatření v něm obsažené. Z tohoto důvodu jsou v návrhové části vedle projektů a aktivit realizovaných městským obvodem MOaP zmíněny i projekty či aktivity, které realizuje magistrát města Ostravy (MMO) na území městského obvodu MOaP. Je důležité, aby čtenáři strategického plánu fajnOVA CENTRUM měli toto rozdělení při jeho čtení na paměti a pamatovali, že MOaP je jedním z 23 městských obvodů města Ostravy. Pravomoci městského obvodu i jeho možnosti jsou tudíž oproti městu Ostrava významně menší. Toto rozdělení vyplývá ze Statutu města Ostravy, který představuje základní dokument definující vzájemné vztahy mezi městskými obvody a městem Ostravou.

Analytická část strategického plánu fajnOVA CENTRUM vychází z dostupných dat o území MOaP, některé z údajů mohou působit jako neaktuální, realizační tým však vždy využíval nejaktuálnější dostupné údaje. Pro překlenutí tohoto nedostatku dat byly využity znalosti o území členů strategického týmu, pracovních skupin a osobností v rozhovorech. Významný vstup pak představují v analytické části odkazované studie, průzkumy a šetření. Podrobnosti z nich lze nalézt v přílohách tohoto strategického plánu (viz Seznam příloh).



Jak se čtenář dočte v analytické části, území MOaP představuje velmi pestrou mozaiku, která má rozdílné rysy. Jednotlivé oblasti MOaP mají velmi odlišné funkce, potenciál i problémy. Aktuální verze strategického plánu pokrývá celé území městského obvodu, nicméně do budoucna se počítá s postupným rozšiřováním strategického plánu dle potřeb jednotlivých oblastí MOaP. Takovéto rozšíření bylo realizováno v roce 2022 pro oblast historického jádra a v roce 2023 pro oblast Přívoz.

Principy, na kterých je strategický plán postaven




Analýza založená na datech

Přístup k rozvoji MOaP se zakládá na využívání vědeckých poznatků a znalostí o území. V ideálním případě by veškerá tvrzení měla být podložena, aby nedocházelo k zaměňování subjektivních objektivních zjištění.



Různý přístup pro různé oblasti

MOaP se skládá z různých typů zástavby a jejich obyvatelé, místní podniky a instituce potřebují odlišná opatření. Je zřejmé, že historické jádro potřebuje jiný přístup než Fifejdy či Přívoz.



Prostorové propojení městského obvodu

Městský obvod je rozdělen řadou různých fyzických bariér a tato strategie směřuje k jejich postupné eliminaci. Rovněž se pokouší o harmonizaci využití celého území městského obvodu. Snahou je MOaP lépe propojit uvnitř, s okolními městskými obvody i s regionem.



Pracovat s tím, co již v městském obvodu máme

Při přípravě strategie byl kladen důraz na místní obyvatele, podniky a instituce. Cílem je napomoci jejich lepšímu fungování a rozvoji. Strategie se prioritně nespolehá na příchod nových obyvatel či investorů, avšak i jim se snaží nastavit přívětivé podmínky.



Řešení problémů a aktivizace potenciálu

Snahou strategického plánu je řešit nejen to, co městský obvod trápí, ale i hledat to, kde se může v budoucnu rozvíjet.



Zlepšit prostředí pro přísun financí zvenčí

Jedním z principů, na kterém strategie staví, spočívá ve zlepšování podmínek pro přísun financí zvenčí. Cílem tedy je zjednodušit možnosti investic developerů a podniků na území městského obvodu a v ideálním případě je i zapojit do budování a údržby jejich okolí.




Doplňování vlajkových projektů města

Městský obvod nikdy nebude mít finanční možnosti, kterými disponuje celé SMO. Stále však může být nápomocen s jejich realizací, doplňovat je menšími projekty, a tím zlepšit fungování vlajkových projektů města Ostravy. Jen tak mohou být velké projekty přínosem pro samotnou MOaP.



Nevytvářet vzdušné zámky

Autoři strategického plánu si jsou vědomi omezených možností samosprávy. Při přípravě strategického plánu byla snaha plánovat co nejvíce realisticky a zároveň nastavit cíle tak, aby představovaly „zvládnutelnou výzvu“, aby jejich dosažení městský obvod viditelně posunulo.



Vytvářet prostor pro experimenty

Řada obdobných problémů, se kterými se MOaP potýká, již byla vyřešena v jiných městech. V rámci tvorby strategie je snaha tato řešení vyhledávat a po kritickém zhodnocení vytvořit podmínky pro jejich aplikaci.



Praktická opatření

Veškerá opatření jsou plánována s ohledem na jejich finanční náročnost i v provozní fázi. Naplánované projekty by se neměly stát přílišnou zátěží pro rozpočet městského obvodu z důvodu nadměrných nákladů na provoz a údržbu.

Důraz na udržitelnost



Realizace jednotlivých opatření a projektů by měla vždy pamatovat na jednotlivé dimenze udržitelnosti a rozvíjet environmentální, sociální a ekonomickou stránku městského obvodu s ohledem na dlouhodobý horizont. Příkladem takto zaměřeného rozvoje je zahušťování a kompaktnost zástavby nacházející se na území městského obvodu.

Živý dokument



Strategie je navázána na ostatní strategické dokumenty státu, kraje i SMO. Nejužší návaznost je pochopitelně na strategický plán fajnOVA, řadu opatření v tomto nadřazeném plánu dále rozpracovává a doplňuje. Vzhledem ke stále se měnícímu prostředí je dokument otevřen budoucím úpravám, které budou na tyto změny reagovat. Součástí dokumentu jsou i zásady pro průběžný monitoring a evaluaci.



Metodický přístup

Přípravu strategického plánu zaštiťoval realizační tým tvořený pracovníky Ostravské univerzity. Základním východiskem pro přípravu a zpracování strategického plánu fajnOVA CENTRUM byla Metodika přípravy veřejných strategií vydaná Ministerstvem pro místní rozvoj a hierarchicky nadřazené strategické dokumenty, zejména pak Strategický plán rozvoje města Ostravy na období 2017-2023 (fajnOVA), ze kterého tento dokument vychází a ctí jím nastavenou terminologii a principy. Realizační tým dále čerpal z nejen osvědčených, ale i inovativních přístupů ke strategickému plánování z jiných sídel. Při přípravě strategie byla brána v potaz Vize prostorového rozvoje Ostravy z dílny Městského ateliéru prostorového plánování a architektury (MAPPA) i Místní Agenda 21 (MA21), ke které se MOaP hlásí od roku 2019 a Nová Lipská charta zdůrazňující význam měst v rozvoji lidské společnosti [1].

Strategický plán byl zpracován asociativní metodou, která kombinuje prvky jak komunitního, tak i expertně vedeného přístupu k plánování. Navzdory probíhající pandemii COVID-19 a s ní spojenými omezeními byla v průběhu tvorby strategie snaha zapojit návštěvníky městského centra, místní obyvatele, zástupce komunit, firem a institucí v co nejvyšší míře. Obdobně se autoři strategie pokusili v co největší míře využít odborných poznatků vyplývajících z různých výzkumů, které se dotýkají MOaP, Ostravy a Moravskoslezského kraje či jiných, avšak srovnatelných měst a regionů.

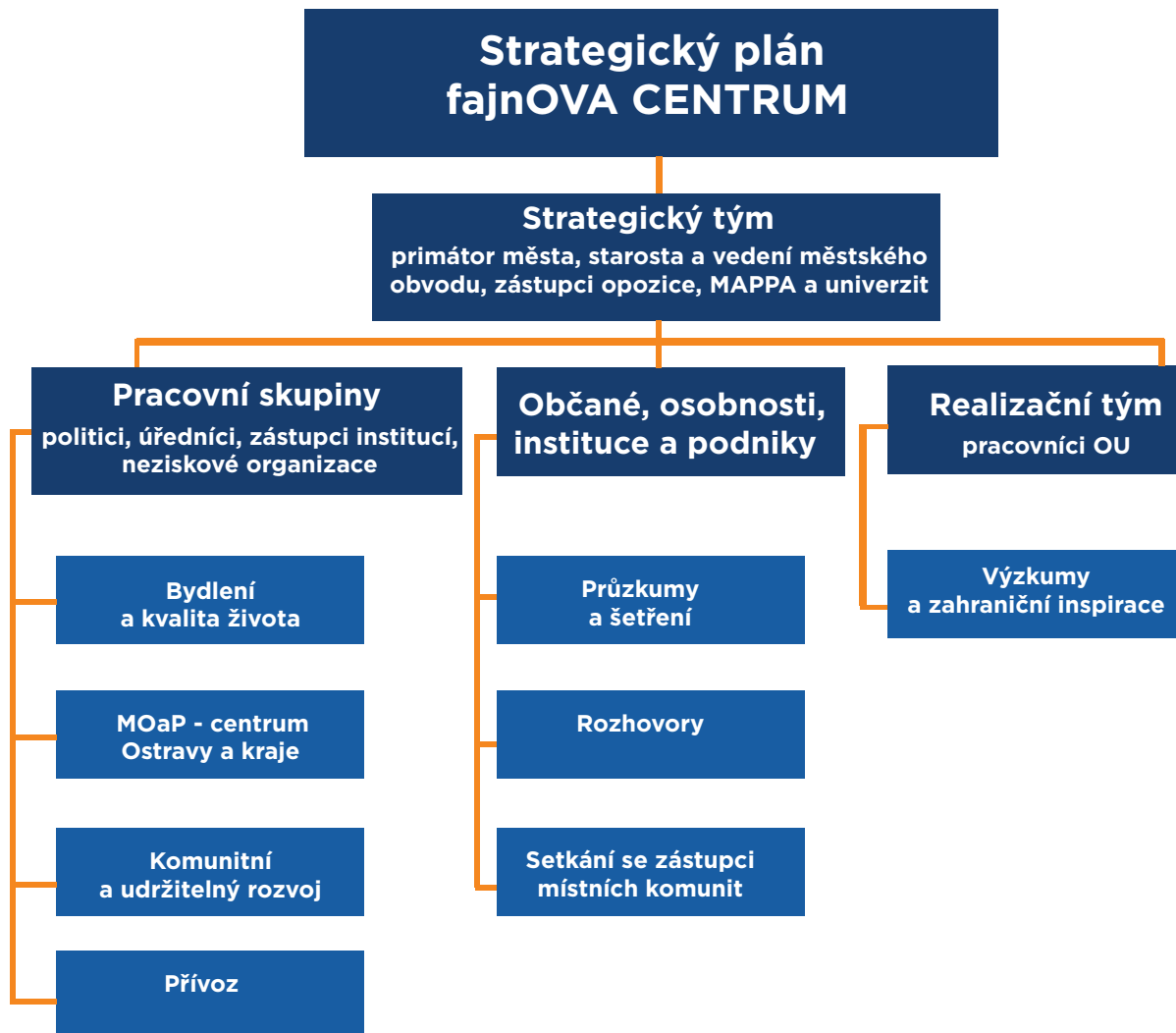
V inicializační fázi byl nejprve zformován strategický tým, který formálně dohlížel na přípravu strategie a od počátku určoval její směřování. Strategický tým byl tvořen zástupci vedení MOaP a SMO. Součástí strategického týmu byli i zástupci opozičních stran zastoupených v zastupitelstvu městského obvodu, aby bylo dosaženo co nejširšího konsenzu napříč politickým spektrem. Nedílnou součástí strategického týmu byli i zástupci vedení Ostravské univerzity (OU), Vysoké školy báňské - Technické univerzity Ostrava (VŠB-TU) a MAPPA, tedy institucí, které významně ovlivňují rozvoj městského obvodu. První jednání strategického týmu proběhlo v dubnu 2021, přičemž na něm byl jeho členům představen celý proces přípravy strategického plánu a jeho harmonogram. Na tomto setkání bylo rovněž rozhodnuto o prioritních tématech strategického plánu; ty byly definovány jako:

- **Bydlení a kvalita života**
 - Podtémata: bydlení, kvalita života, kriminalita a pocit bezpečí, veřejný prostor a volný čas

- **MOaP jako centrum Ostravy a kraje**
 - Podtémata: historické jádro, doprava, kultura na úrovni města, podniky v historickém jádru, návštěvníci, metropolitní funkce, jako vyšší vzdělávání a dostupnost zdravotní péče
- **Komunitní a udržitelný rozvoj**
 - Podtémata: udržitelný rozvoj, adaptace na změnu klimatu, životní prostředí, modrozelená infrastruktura, kultura na úrovni městského obvodu, komunity, rodinná politika, základní a mateřské školství, otevřená radnice a open data

Ke každému tématu vznikla pracovní skupina, která se zabývala i podtématy, která se hlavních témat dotýkala, či s nimi měla spojitost. V průběhu analytické fáze tvorby plánu (duben-říjen 2021) vznikaly vstupní analýzy a podklady pro setkání pracovních skupin. Pro potřeby setkání pracovních skupin a strategického týmu vznikaly syntézy poznatků z různých výzkumů a průzkumů. Pro potřeby přípravy strategického plánu rovněž proběhl průzkum mezi obyvateli a návštěvníky, kterého se zúčastnilo 1 391 respondentů. Dalším významným vstupem pro analytickou fázi byly i realizované rozhovory s 34 významnými osobnostmi MOaP a Ostravy či se zástupci magistrátu, kraje, respektive krajského úřadu a starosty okolních městských obvodů (Příloha 2). Tato fáze byla ukončena druhým setkáním strategického týmu, na kterém byly diskutovány dosavadní poznatky, možnosti směřování celého plánu a rovněž byla představena podoba souhrnné SWOT analýzy. Toto setkání již odstartovalo návrhovou fázi přípravy a strategický tým započal s definováním vize, mise a cílů strategického plánu. Ty byly následně rozpracovány pracovními skupinami do obrysů prvních opatření a později zpřesněny členy realizačního týmu. V rámci návrhové fáze proběhlo v únoru 2022 i setkání se zástupci místních komunit, na kterém proběhl rovněž sběr podnětů pro formulaci opatření a projektů. Tvorba návrhové části byla zakončena třetím setkáním strategického týmu. Jednotlivá setkání pracovních skupin a strategického týmu a stejně tak i proběhlé rozhovory a odpovědi respondentů v realizovaném průzkumu přinesly realizačnímu týmu cenné poznatky o fungování městského obvodu a jeho problémech.

V roce 2022 se následně započalo s první aktualizací strategického plánu, která byla zaměřena na oblast historického jádra. Toto rozšíření bylo realizováno expertní metodou. V roce 2023 byl pak strategický plán dále aktualizován a bylo realizováno rozšíření strategického plánu zaměřené na oblast Přívoz. V rámci tohoto rozšíření vznikla další pracovní skupina s názvem Přívoz a proces přípravy tohoto rozšíření byl obdobný jako u vzniku první verze tohoto strategického plánu.



Pro potřeby přípravy strategického plánu, včetně jeho aktualizací, bylo zrealizováno:

- 5 setkání strategického týmu,
 - 9 setkání s pracovními skupinami,
 - 34 rozhovorů s místními aktéry,
 - dotazníkový průzkum s 1 391 respondenty,
 - setkání se zástupci místních komunit
- Celkově tedy bylo do přípravy strategického plánu fajnOVA CENTRUM zapojeno v různých formách přes 1 500 osob z řad občanů, návštěvníků a stakeholderů.

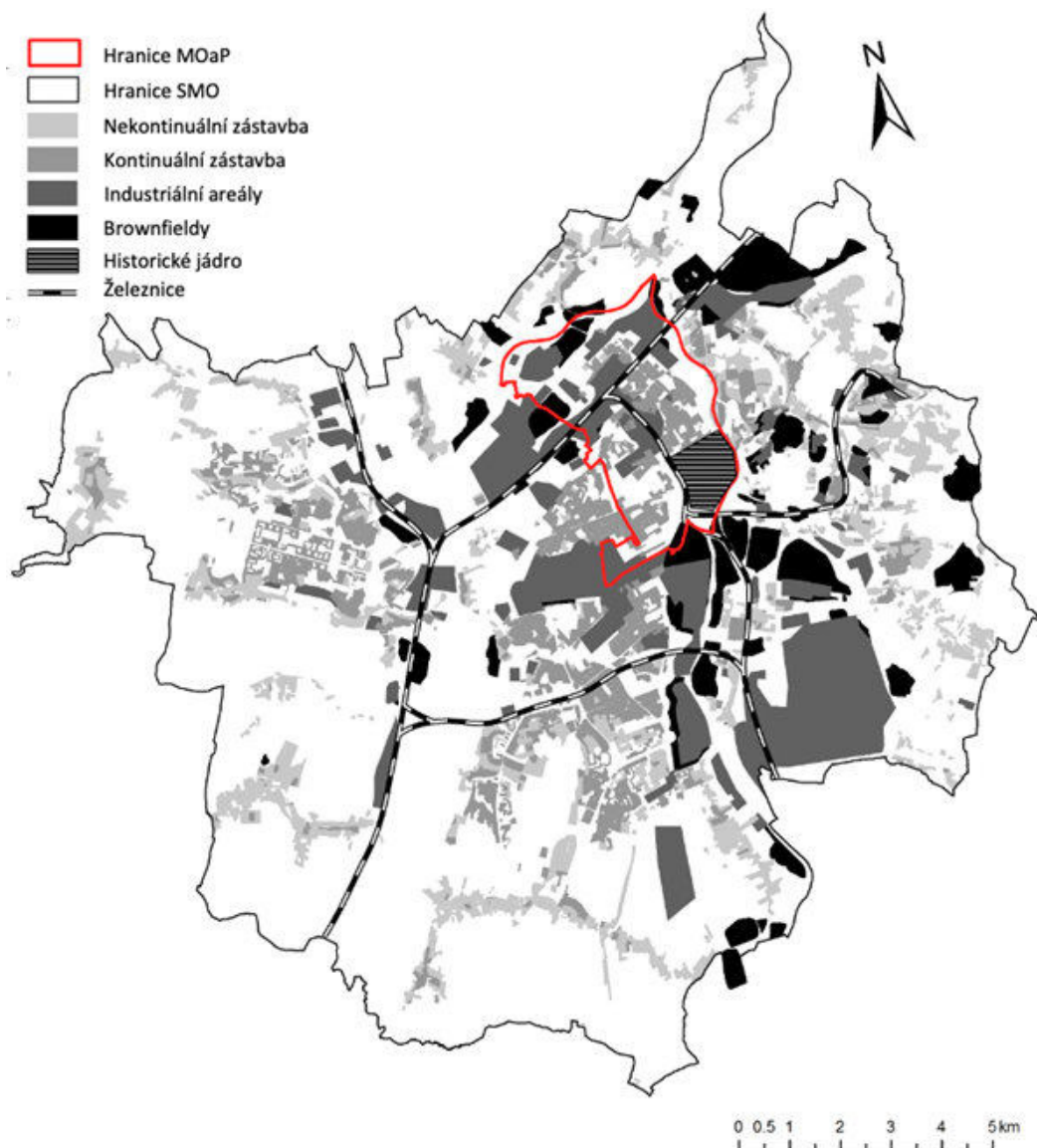
ANALYTICKÁ ČÁST



Profil městského obvodu

MOaP je jedním z 23 městských obvodů SMO a představuje společně s Ostravou-Jih a Porubou jedno ze tří jeho populačních center, oproti těmto dvěma městským obvodům však nemá primárně sídlištní charakter, jeho zástavba je tvořena zejména blokovou a historickou zástavbou. Území městského obvodu je navíc obklopené poměrně hustě osídleným pásem vnitřního města, kde se rovněž nachází množství průmyslových areálů (viz Mapa 1).

Mapa 1: Struktura zástavby Ostravy



Zdroj: OU

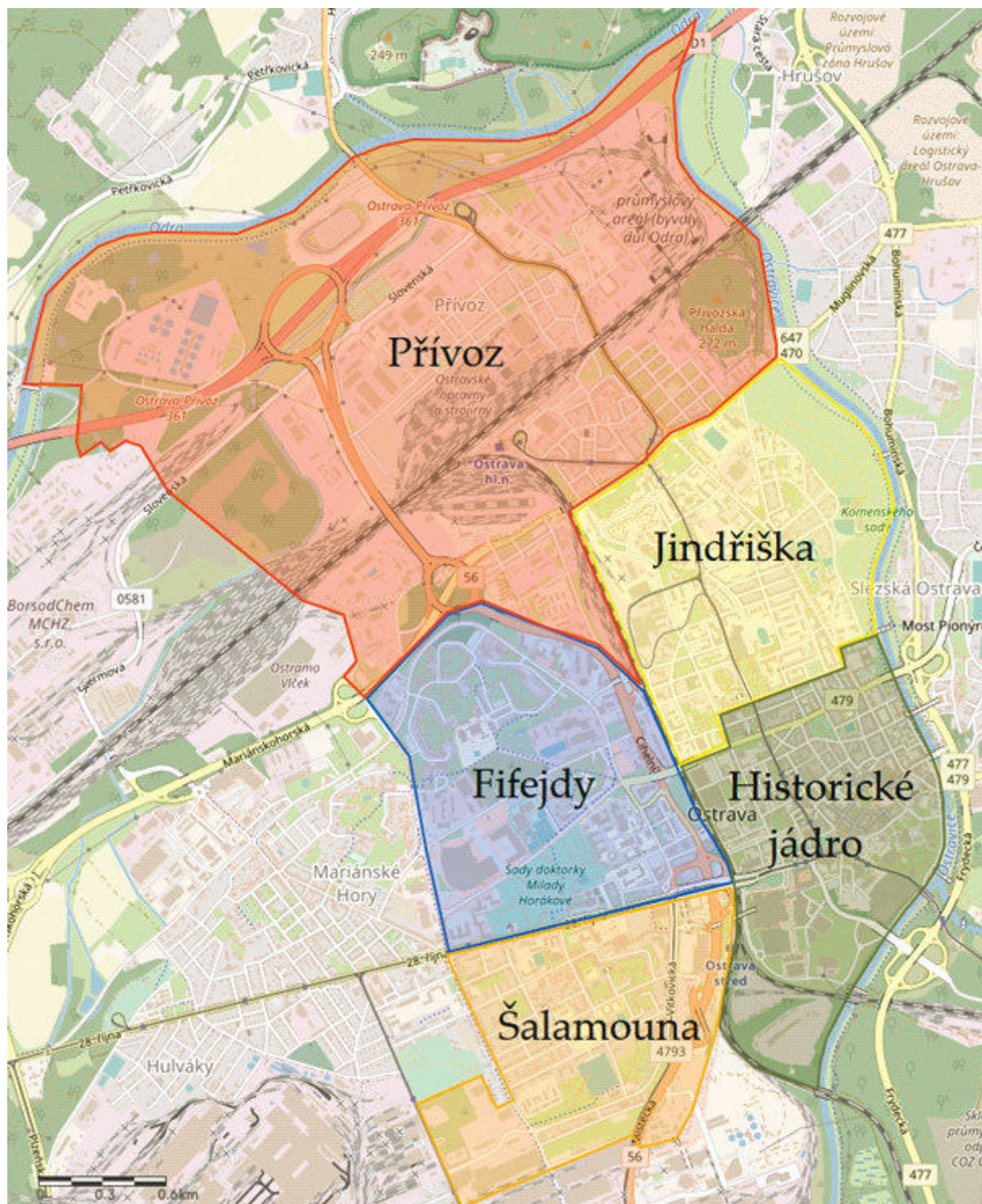
Navzdory faktu, že v administrativních hranicích MOaP žije pouze 38 832 (údaj platný k 31.12.2021), což z něj dělá nejmenší ze tří populačních center Ostravy, MOaP nese funkci správního, ekonomického a kulturního centra nejen celého města, ale také celého Moravskoslezského kraje. Populační vývoj byl historicky silně ovlivněný vývojem průmyslu, který se koncentroval do Ostravského metropolitního regionu. Zatímco počet obyvatel mezi lety 1869-1991, s výjimkou období kolem 2. světové války, výrazně rostl jak na úrovni kraje, tak Ostravy jako celku díky průmyslem tažené urbanizaci, v MOaP naopak klesal již od roku 1930. V případě MOaP pokles obyvatel souvisel s průběhem druhé světové války a následným odsunem německého obyvatelstva po roce 1945. Zatímco následně v období socialismu došlo k výstavbě populačně velkých městských obvodů Poruby a Ostravy-Jihu, v MOaP docházelo k poměrně rozsáhlým demolicím. Ty souvisely na jedné straně s plánem zbourat historickou část města, vytěžit ložiska uhlí pod jeho povrchem a přesunout obyvatelstvo z dosahu negativního působení průmyslu, na druhé straně s ideologicky motivovaným upřednostněním bydlení na panelových sídlištích spjatých s modernistickým ideálem výstavby a podoby měst [2]. Výsledkem tohoto vývoje je stále nedokončená městská struktura (proluky a prázdné prostory) s množstvím bariér v podobě průmyslových areálů, dopravní infrastruktury a řek Ostravice a Odry.

Tyto nevyužití prostory a fyzické bariéry představují výzvu pro budoucí rozvoj městského obvodu, ale zároveň při jejich vhodné úpravě a znovuvyužití mohou být v budoucnu jednou ze silných stránek. Přímou s průmyslovou minulostí souvisí, v porovnání s městy s obdobným počtem obyvatel, také poměrně malé historické jádro. Po roce 1989 sice pokles počtu obyvatel MOaP pokračoval v souladu s vývojem kraje i Ostravy, nicméně pozitivním trendem byla rostoucí koncentrace komerčních aktivit a veřejných i soukromých investic do zastaralé infrastruktury. Od roku 2011 pak zde bylo zaznamenáno zpomalení poklesu počtu obyvatel, zatímco v kraji pokračoval setrvalý pokles a v Ostravě se propad prohluboval. To lze na jednu stranu vnímat pozitivně, ale na druhou stranu vývoj Moravskoslezského kraje a Ostravy, které jsou s MOaP funkčně provázány, jej z dlouhodobého hlediska ovlivňují.

Zde je však nutné upozornit, že MOaP je prostorově, sociálně a funkčně značně různorodá, a proto byla pro účel strategického plánu fajnOVA CENTRUM rozdělena do pěti oblastí s odlišnými charakteristikami (viz Mapa 2). Pojem městské centrum je v celém strategickém plánu vzhledem k jeho názvu použit jako synonymum pro celé území MOaP.



Mapa 2: Mapa oblastí MOaP



Zdroj: OU

Historické jádro představuje vzhledem k vysoké koncentraci historicky a architektonicky významných budov, urbanistických celků a kulturních institucí symbolický střed města. Tato centrální pozice je posílena vysokým zastoupením sídel veřejných institucí, jako například univerzit, nemocnic a správních úřadů, a rovněž soukromých firem. Zejména v případě kulturních a kreativních odvětví se v této oblasti jedná o významnou koncentraci na úrovni Ostravy i celého kraje. Tato pozice se do jisté míry promítá i do nejnižší míry nezaměstnanosti a podílu osob se základním vzděláním v MOaP. Historické jádro sousedí s rezidenční oblastí v blízkosti bývalého dolu Šalamoun, kterou tvoří smíšená městská struktura. Jedinou větší oblastí se zástavbou sídlištního typu v MOaP představují Fifejdy, kde se kromě rezidenční funkce nalézají rovněž větší množství občanské vybavenosti. Třebaže toto sídliště nemá tak masový charakter jako například Ostrava-Jih, dochází zde v rámci MOaP k nejméně výraznějšímu úbytku obyvatel.

Na sever od historického jádra se nalézají bloková zástavba a v blízkosti největšího parku v MOaP (Komenského sady) také velmi atraktivní vilová zástavba. Poslední oblastí je v mnoha ohledech odlišný Přívoz na severu městského obvodu a potažmo Ostravy. Z hlediska typu zástavby je území tvořeno smíšeným typem a částečně také blokovou zástavbou. Urbanisticky nejhodnotnější část blokové zástavby kolem náměstí Svatopluka Čecha vytvořil světoznámý vídeňský urbanista Camillo Sitte. Celkově však větší část oblasti zabírají průmyslové areály, brownfieldy, proluky a železniční infrastruktura, které spolu s dálnicí D1 tvoří zásadní bariéry pro rozvoj území. Přívoz se v rámci městského obvodu odlišuje výrazně vyšší mírou nezaměstnanosti, vyšším podílem osob s neukončeným, či pouze základním vzděláním a také nejvyšším podílem bytů s 5 a více obyvateli. Není proto překvapivé, že socioekonomický deprivací index¹ dosahuje nejvyšších hodnot v rámci města a také v rámci kraje (Příloha 12). Podrobněji se oblasti Přívoz věnují také Přílohy 13 a 14.

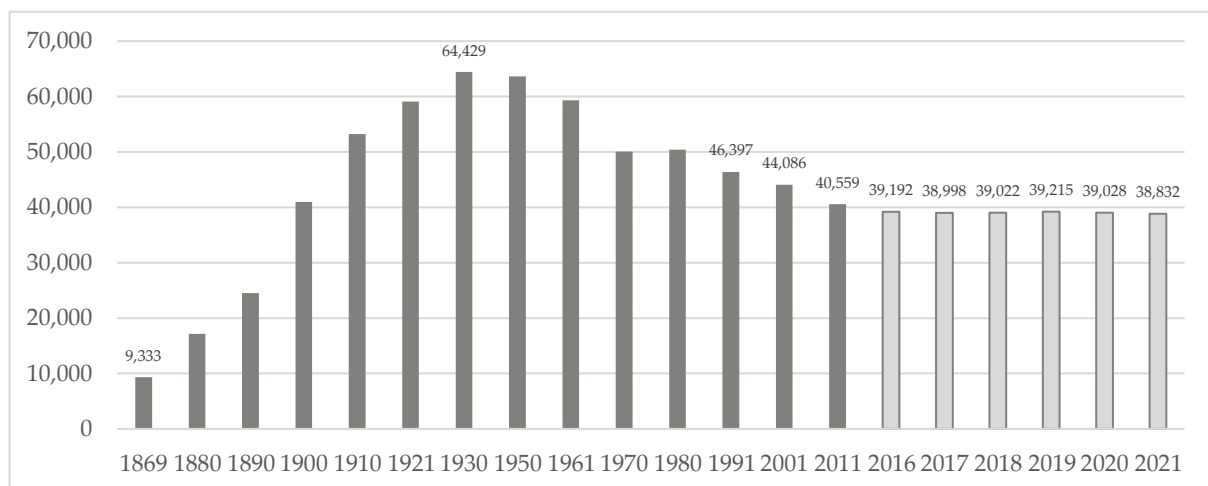


¹Pozn.: Socioekonomický deprivací index se vypočítává z údajů o míře nezaměstnanosti, podílu osob se základním vzděláním, podílu neobydlených bytů, podílu bytů s pěti a více obyvateli a indexu stáří na vybraném území. Zjednodušeně lze říci, že vyjadřuje nakolik je toto území sociálně a ekonomicky problematické; vyšší hodnoty obvykle vykazují sociálně vyloučené lokality.

Bydlení a kvalita života

Bydlení představuje základní lidskou potřebu, její naplňování vytváří předpoklady pro život v daném sídle a podmiňuje místní spotřebu. Svého populačního vrcholu Ostrava dosáhla v roce 1991, do roku 2021 však ztratila 10,6 % obyvatelstva. Rovněž městský obvod MOaP dlouhodobě trápí populační úbytek, ten má však jiné příčiny a charakteristiky, než je tomu v případě území celého města. Zprvė, populační úbytek v MOaP je dlouhodobější; populační vrchol byl zaznamenán v roce 1930 s 64 429 obyvateli a do roku 2021 klesal (viz Graf 1). Tento jev je z velké části způsoben nedostatečnou bytovou výstavbou v MOaP, výstavbou nových obytných celků v období socialismu v jiných částech města, suburbanizací² po roce 1989, zvyšujícími se nároky na výměru bytů v přepočtu na jedince a celkově negativním migračním saldem.

Graf 1: Historický vývoj počtu obyvatel MOaP



Zdroj: OU, zdroje podkladových dat [3–8], pozn.: období let 2016–2021 je včetně cizinců.



² Pozn.: Suburbanizace představuje proces, kdy se obyvatelstvo stěhuje za hranice města, obvykle do rodinného domu. Za prací a službami však stále zpravidla dojíždí do města.

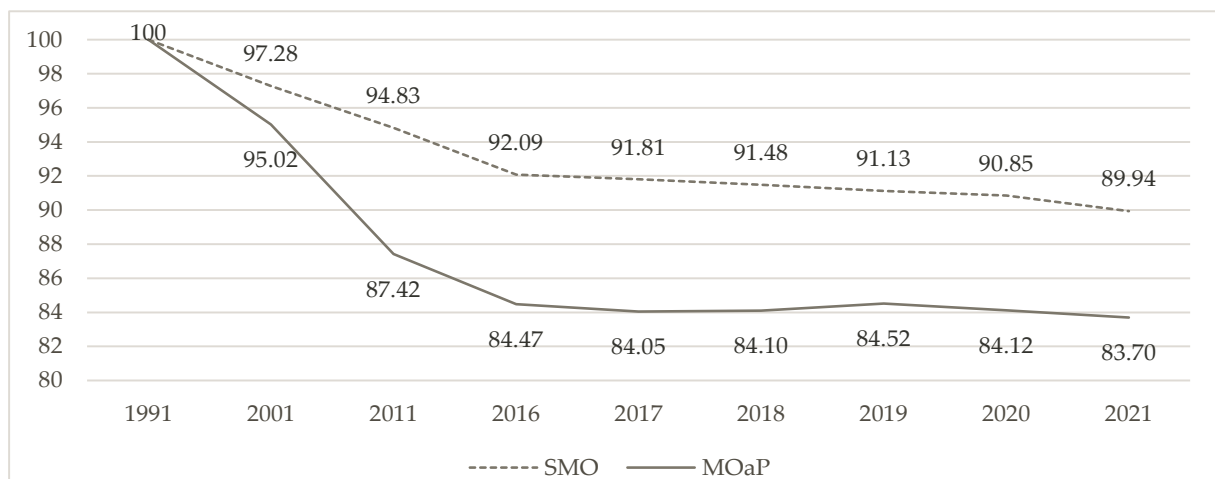
Zadruhé, pokles je intenzivnější v MOaP, než je tomu v případě území celého města; od roku 1930 představoval pokles celých 39,7 %. Tato zvýšená intenzita se projevila i v období od roku 1991 po současnost. Pokud bude brán rok 1991 jako výchozí hodnota (100 %) pro srovnání městského obvodu s celým územím města, tak v roce 2021 SMO dosahovalo hodnoty 89,93 % a MOaP pouze 83,69 % populace (viz Tabulka 1 a Graf 2).

Tabulka 1: Změna počtu obyvatel Ostravy a MOaP

Rok	Počet obyvatel SMO	Počet obyvatel SMO vůči roku 1991 v %	Počet obyvatel MOaP	Počet obyvatel MOaP vůči roku 1991 v %
1991	327 389	100	46 397	100
2001	318 482	97,28	44 086	95,02
2011	310 464	94,83	40 559	87,42
2016	301 485	92,09	39 192	84,47
2017	300 569	91,81	38 998	84,05
2018	299 483	91,48	39 022	84,10
2019	289 335	91,13	39 215	84,52
2020	297 430	90,85	39 028	84,12
2021	294 446	89,94	38 832	83,70

Zdroj: OU, zdroje podkladových dat [3–8], pozn.: období let 2016–2021 je včetně cizinců.

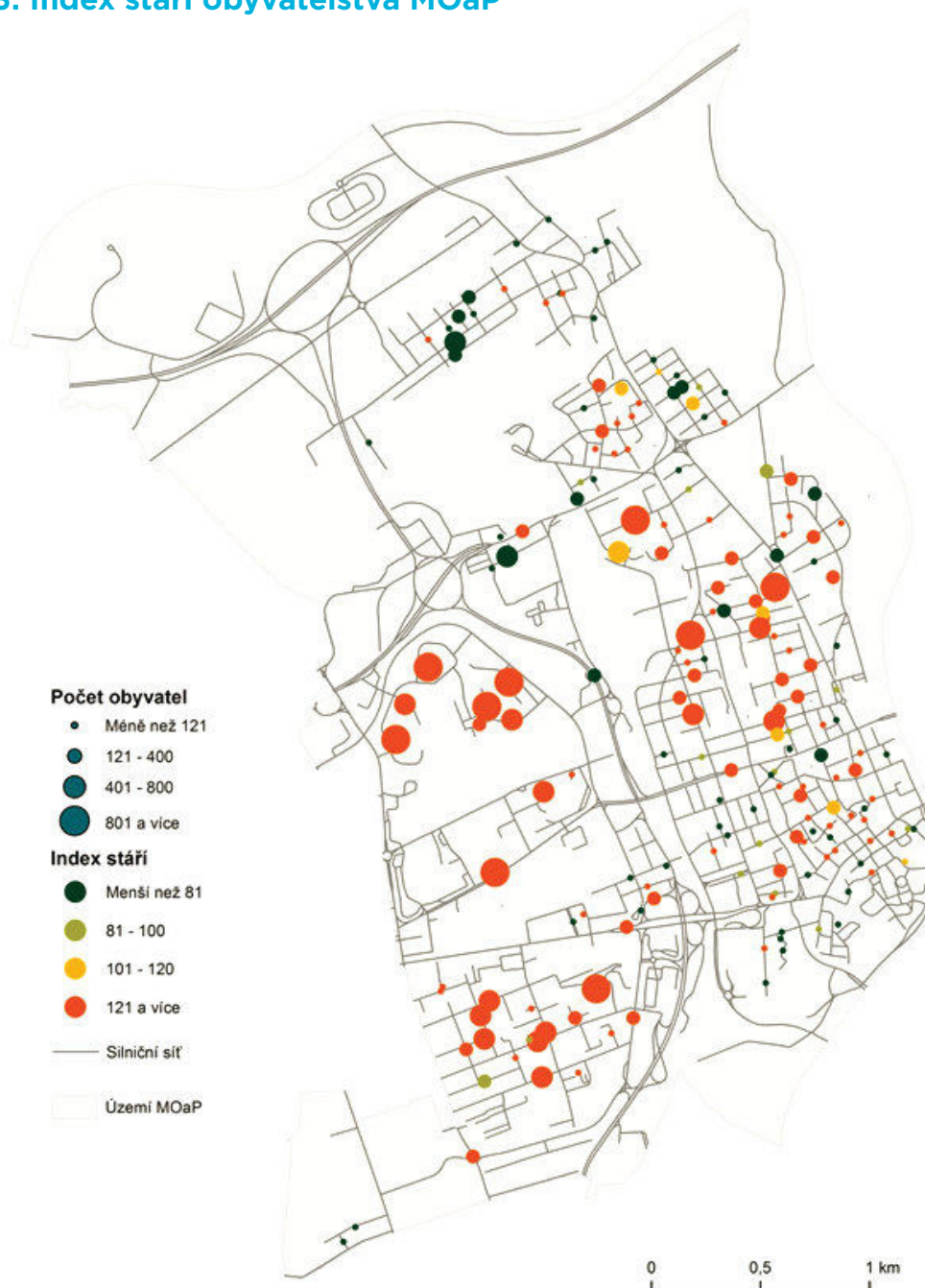
Graf 2: Srovnání procentuální změny počtu obyvatel v SMO a MOaP



Zdroj: OU, zdroje podkladových dat [3–8]; pozn.: rok 1991 představuje hodnotu 100 %, období let 2016–2021 je včetně cizinců.

Zatřetí, počet obyvatel městského obvodu kulminuje a je doprovázen změnou demografického složení obyvatel. V rozmezí let 2017 až 2019 šlo pozorovat opatrný růst počtu obyvatel MOaP, zatímco Ostrava jako celek stále populačně ztrácela. Tento pomalý růst počtu obyvatel byl narušen až pandemií COVID-19, která dle dostupných dat zapříčinila snížení počtu cizinců žijících v obvodu. Cizinci představují významný faktor opatrného populačního růstu MOaP, neboť dle dostupných údajů počet obyvatel s českou národností stále klesá, zatímco počet cizinců narůstá [6].

Mapa 3: Index stáří obyvatelstva MOaP



Zdroj: OU, data za rok 2021, zdroj podkladových dat [6]

Index stáří vyjadřuje podíl obyvatel ve věku 65 a více let na 100 dětí do 15 let věku. Index v MOaP v roce 2022 bude nabývat hodnoty přibližně 133 (v Česku nabýval index stáří v roce 2021 hodnotu 127). MOaP je však z pohledu sociálních a ekonomických indikátorů rozmanitým obvodem a index stáří není v tomto ohledu výjimkou. Napříč městským obvodem lze pozorovat oblasti s významnou koncentrací obyvatel s vyšším věkem, jmenovitě se jedná o Fifejdy, Šalamoun a Jindřišku. Naopak oblasti s menšími kapsami mladšího obyvatelstva lze nalézt napříč celým městským obvodem se zvýšenou koncentrací v historickém jádru, Jindřišce a Přívozu. Index stáří však představuje poměrně nejednoznačný indikátor, neboť vyjadřuje pouze věkovou skladbu obyvatelstva, přičemž nikterak nezohledňuje další indikátory, které se k tomuto obyvatelstvu váží. Při znalosti území je tento indikátor však nápomocný pro formování opatření vhodných pro dané oblasti. V oblastech se starším, primárně majoritním obyvatelstvem, je vhodné vytvářet prostředí, které bude usnadňovat pohyb osob se sníženou pohyblivostí a podporovat aktivní životní styl seniorů. V oblastech s mladším, avšak stále primárně majoritním obyvatelstvem, je příhodné realizovat „standardní“ opatření pro volnočasové vyžití dětí a dospívajících a vytvářet bezpečné prostředí pro rodiny s dětmi. V místech s vyšší koncentrací mladšího, primárně minoritního obyvatelstva, je vhodné obdobná opatření obohatit o aktivity vedoucí k sociálnímu začleňování.


Z pohledu nabídky nájemního bydlení je nejdůležitějším aktérem na území městského obvodu společnost Heimstaden s.r.o., která má ve svém portfoliu 2 892 bytů (údaj platný ke konci roku 2021). Společnost se v současnosti prezentuje jako otevřenější pro spolupráci s veřejnou správou, než tomu bylo u jejích předchůdců, což lze využít pro formování nových opatření s cílem oživit problematičtější lokality. Dalším významným hráčem na poli nájemního bydlení je samotný městský obvod MOaP, který má ve správě v současnosti 1 566 bytových jednotek. Z tohoto počtu je však 327 bytů prázdných, což je dáno jejich špatným technickým stavem. Počet volných bytů se však po roce 2015, kdy jich bylo 404, daří postupně snižovat díky významnému nárůstu investic městského obvodu do obnovy bytového fondu. Navzdory zvyšujícímu se nájmu obecního bydlení – v roce 2021 byl v MOaP průměr přibližně 74 Kč za m² (viz Tabulka 2) lze konstatovat, že nájem v nemovitostech MOaP zdaleka nedosahoval průměrné výše nájemného v Ostravě, kde je udávána výše v závislosti na lokalitě a technickém stavu v průměru 165-190 Kč/m² [9]. Z tohoto pohledu lze vnímat výši obecního nájmu dvojí optikou, jednak poskytuje prostor pro opatrný růst cen nájmu a potenciálně tedy i možný zdroj financí pro obnovu bytového fondu (s možným budoucím využitím jako startovací bydlení apod.) a další projekty obvodu. Nižší než tržní cenou městský obvod MOaP rovněž poskytuje bydlení pro obyvatele, kteří by na tržní nájemné pravděpodobně nedosáhli³. V současné době je v MOaP takto vyčleněno 61 bytů. Celkově lze shrnout, že úspěšnost zabydlených rodin v udržení si bytu byla v Ostravě (80 %) na úrovni celostátního průměru (84 %) [10].

Tabulka 2: Bytový fond ve správě městského obvodu

Rok	Celkový počet bytů	Počet obsazených bytů	Počet volných bytů	Roční výnosy z nájmu za byty v Kč	Průměrná sazba nájemného v Kč/m ²
2010	1 660	1 446	214	56 752 737	52,61
2011	1 653	1 325	328	50 989 123	52,95
2012	1 622	1 301	321	48 090 425	53,19
2013	1 603	1 242	361	46 759 466	54,14
2014	1 594	1 213	381	46 007 532	55,05
2015	1 590	1 186	404	45 864 238	55,82
2016	1 580	1 205	375	46 868 815	57,02
2017	1 569	1 227	342	49 179 423	59,17
2018	1 564	1 225	339	52 059 431	61,56
2019	1 563	1 204	359	54 031 167	63,36
2020	1 566	1 220	346	56 623 885	66,73
2021	1 566	1 239	327	63 741 372	73,84

Zdroj dat: [11]; pozn.: stav vždy k 31.12. daného roku

Na území městského obvodu v posledních letech narůstalo množství investic do bydlení, a to jak veřejného, tak i soukromého sektoru. Mezi významné investice SMO do bydlení na území městského obvodu lze zařadit kupříkladu Rezidence Husova, Střelníční či Janáčkova, přičemž další projekty jsou realizovány či připravovány; jedná se např. o Nové Lauby, přestavbu výškové budovy Ostrčilova, Rezidence Stodolní apod. Z projektů soukromého sektoru lze zmínit jak menší projekty jako Rezidence Preslova, které pomáhají obvod postupně zahušťovat, tak i projekty, které významně rozšiřují zástavbu obvodu, jako je Nová Karolina.



³ Osoba se nachází v bytové nouzi, pokud: a) nemá zajištěno (osoba bez domova) nebo nevlastní bydlení (osobní vlastnictví, družstevní podíl), bydlí v nejistém (bez nájemní nebo podnájemní smlouvy) nebo nevyhovujícím (žije v obydlí, které není zkolaudováno pro bydlení) bydlení, nebo b) společně s osobami, se kterými je posuzována, vynakládá více než 40 % svých započitatelných příjmů na bydlení a zároveň ji po úhradě nákladů na bydlení nezbude částka vyšší než 1,6násobek životního minima.

Vývoj městského obvodu z pohledu počtu obyvatel významně ovlivňuje kvalita života a její jednotlivé aspekty. Mezi nejvýznamnější aspekty v tomto ohledu pravděpodobně patří míra kriminality a vnímaný pocit bezpečí daného území. Území městského obvodu dlouhodobě patří v rámci Česka mezi oblasti s nejvyšší mírou kriminality, nicméně nijak nevybočuje při srovnání s obdobnými prostory velkých českých měst. Nejvyšší výskyt trestné činnosti byl zaznamenán v obvodním oddělení Ostrava – střed, kde index kriminality v roce 2020 dosáhl hodnoty 1 587 trestných činů na 10 tisíc obyvatel. Pro srovnání, index kriminality obvodního oddělení Ostrava – Přívoz ve stejném roce činil 362⁴. Mezi nejčastěji páchané trestné činy patřily krádeže bez vloupání, majetková trestná činnost, krádeže vloupáním a násilná trestná činnost.

Zmíněné trestné činy jsou páchany především v obchodních centrech (zejména OC Karolina), na zastávkách MHD a v restauračních zařízeních či jejich blízkosti (dlouhodobě na Stodolní ulici). Oproti reálné kriminalitě je pocit bezpečí založen na vnímání obyvatel, zda a do jaké míry se v určitých místech v Ostravě cítí (ne)bezpečně. Problematicky vnímaná místa v rámci městského obvodu lze kategorizovat na společensky významná místa charakteristická vyšší koncentrací lidí (Stodolní ulice, Masarykovo náměstí aj.), parky (Sad Dr. Milady Horákové aj.), přestupní body veřejné dopravy (Frýdlantské mosty, Hlavní nádraží, Sad Boženy Němcové aj.) a problematické rezidenční lokality (oblasti okolo ulic Palackého, Cihelní a Jílová, které jsou považovány za sociálně vyloučené lokality⁵) (Příloha 3).


Přičemž je potřeba zdůraznit, že oblasti s nejvyšší mírou skutečné kriminality a oblasti, ve kterých se obyvatelé necítí bezpečně, nejsou mnohdy totožné. Příkladem je ulice Palackého (Zadní Přívoz), kde je pocit nebezpečí vysoký, ale reálná kriminalita nízká. Naopak v OC Karolina je percepce bezpečí relativně dobrá, ale výskyt reálné kriminality je vyšší, zejména kvůli krádežím. S touto optikou je potřeba přistupovat k připravovaným opatřením. Vzhledem k tomu, že percepce nebezpečí je v jistých místech neměnná již 10 let (např. přestupní body a zastávky), je nutné upřít pozornost na faktory ovlivňující pocit bezpečí. Z dostupných údajů lze konstatovat, že řada ze zmíněných prostorů má problematickou či zanedbanou podobu, která vyvolává u návštěvníků negativní pocity.

Šetření kvality života v MOaP (Příloha 4) poukazuje na to, že jednou z hlavních motivací pro život v městském centru je přítomnost pracovních, nákupních a kulturních příležitostí dostupných pěšky či na kole. Toto je v poměrně silném kontrastu s dalšími výsledky průzkumů (Přílohy 5 a 6), které poukazují na to, že se v městském obvodu nachází nedostatek infrastruktury umožňující pohodlnou a bezpečnou přepravu tohoto typu.

⁴ Vymezení obvodů Policie ČR neodpovídá administrativním hranicím města, ani městským obvodům. Na území MOaP se jedná o obvodní oddělení Ostrava – Přívoz, obvodní oddělení Ostrava – střed a obvodní oddělení Ostrava – Mariánské Hory.

⁵ Dále jen jako SVL.

Naopak negativně je v těchto průzkumech vnímána z pohledu kvality života individuální automobilová doprava a s tím spojená problematika parkování. Toto téma se navzdory různému tematickému zaměření jednotlivých pracovních skupin objevovalo na všech jednáních pracovních skupin. Z toho vyplývá, že současný stav nevyhovuje ani řidičům automobilů ani chodcům či cyklistům, ale zároveň je patrná neshoda k přístupu, jak tuto problematiku řešit. Výsledky šetření kvality života v MOaP (Příloha 4) zjednodušeně poukazují na to, že zatímco mladší obyvatelé upřednostňují kvalitní veřejný prostor a udržitelné způsoby dopravy (např. pěší a cyklodoprava), starší obyvatelé v produktivním věku naopak upřednostňují dostatek parkování bez ohledu na možné dopady na podobu veřejného prostoru v městském obvodu. V závislosti na zdravotním stavu a s postupujícím věkem jsou nicméně i starší obyvatelé postupně ve větší míře odkázáni na pěší chůzi v kombinaci s hromadnou dopravou [12]. Vzhledem k tomu, že doprava, ať již pěší, cyklo či automobilová, má zásadní dopady na fungování městského obvodu, je nutné hledat řešení optimalizující její fungování. Výsledné řešení musí mít komplexní povahu, která bude koncepčně prosazována a postupně realizována v dlouhodobém horizontu.

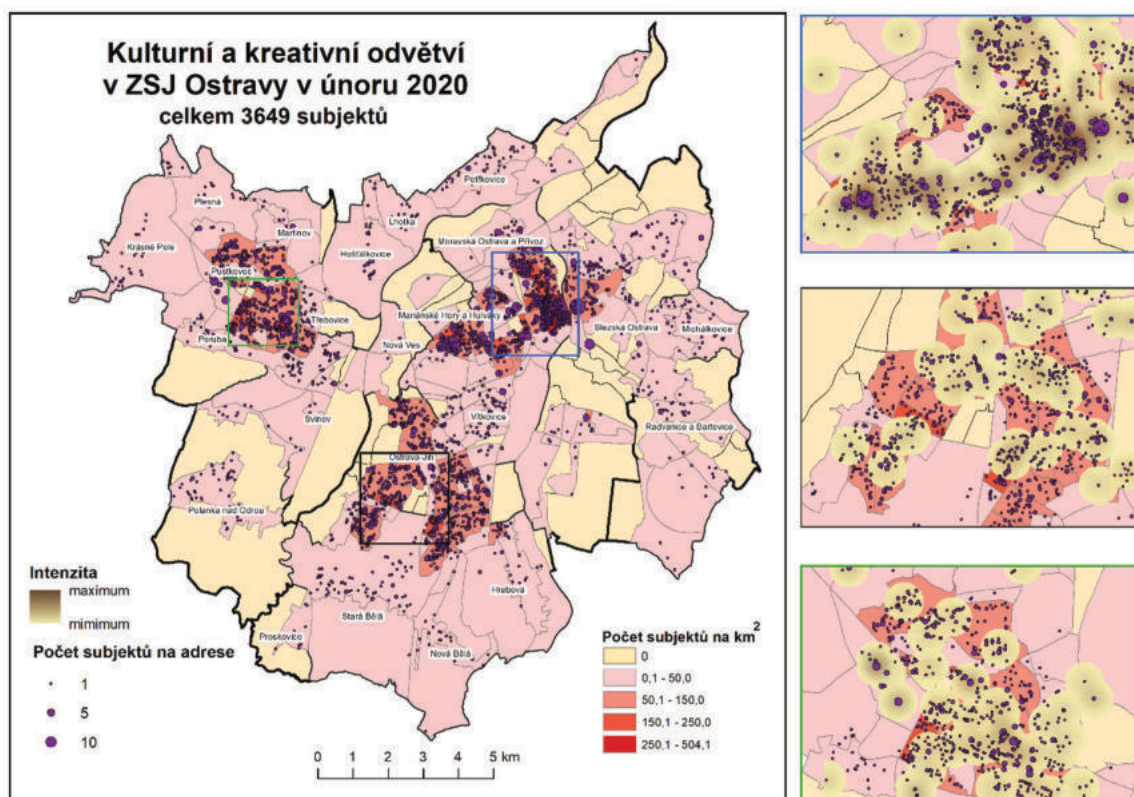


MOaP jako centrum Ostravy a kraje


Městská centra představují klíčový prostor měst. Vytvářejí a současně i přitahují prostřednictvím působení tzv. externích úspor (pozitivních externalit) ekonomické, sociální a kulturní aktivity v metropolitních regionech [13]. Roli a pozici městského centra je nutné vnímat jak optikou města, tak optikou metropolitního regionu. V první uvedené úrovni je pak pozice následující povahy.

Postavení městského centra Ostravy nejen uvnitř hranic samotného města, ale i regionu, ovlivňuje skutečnost, že Ostravu lze fakticky považovat za trojměstí [2]. I z tohoto důvodu nemá městské centrum tak jednoznačně dominantní pozici, jak je tomu v jiných městech. Nejvýrazněji se slabší pozice projevuje v nižším počtu obyvatel, zatímco z hlediska rozmístění pracovních míst (zejména služeb) a spotřeby (maloobchod a kultura) je MOaP, a zejména pak oblast jeho historického jádra, motorem (post-industriální) ekonomiky města. Dostupná empirická evidence za sektor znalostně náročných služeb (konkrétně kulturních a kreativních odvětví, zkráceně KKO) dokládá [14], že tento typ služeb se jednoznačně koncentruje do historického jádra a také užšího vnitřního města, které jej obklopuje.

Mapa 4: Rozložení kulturních a kreativních odvětví v Ostravě



Zdroj: [14]



Toto vysoké zastoupení firem naznačuje přítomnost konkurenční výhody v podobě tzv. urbanizačních úspor (sdílení společné infrastruktury, pracovního trhu a informací). K podobným závěrům dospěli i další autoři [15], kteří zkoumali rozmístění firem v informačních a komunikačních technologiích v Ostravě. Bylo doloženo, že větší, zpravidla zahraniční firmy, si pronajímají převážně kanceláře typu A (tj. nejvyšší kvality), zatímco menší firmy preferují kanceláře typu B nebo C situované do starší zástavby historického jádra. Právě kompaktní bloková zástavba městského jádra slouží do jisté míry jako „urbánní inkubátor“ pro nové firmy ve znalostně náročných službách, což potvrzuje i nejvyšší počet nově vzniklých firem v této části městského obvodu v sektoru KKO mezi lety 2013 až 2020. Mimo to, lokality s vysokou koncentrací KKO se překrývají nebo sousedí s lokalitami, které procházejí sociálně-demografickou změnou. V těchto lokalitách jsou „původní ‘staré elity’ (...) nahrazovány mladším, vzdělanějším obyvatelstvem, jehož poměrně velkou část tvoří soukromí podnikatelé, pravděpodobně provozující nové typy servisních činností (...) Nejde však přitom o bohatou část města, ale spíše o výrazně urbánní prostor v sociálně kulturním slova smyslu“ [16].

Přítomnost prostorového prolínání práce a bydlení potvrzuje i novější výzkum (Příloha 4), v němž 31 % respondentů přiřadilo právě blízkosti zaměstnání velmi silný nebo docela silný vliv na přistěhování do MOaP. Současně to rozhodně neznámá, že obyvatelé městského centra obsazují většinu pracovních míst, naopak.



Význam historického jádra jako centra zaměstnanosti minimálně celoměstského charakteru v sektoru služeb potvrzují data od mobilních operátorů [17]. Podle těchto dat se v historickém jádru města (např. základní sídelní jednotky⁶ Historické jádro a Husův sad) pohybovalo (v 16:00 hod) v průměru mezi 126-188 uživateli (data jen za O2) na jeden hektar, přitom trvale žijících obyvatel bylo pouze 85 na hektar [3]. Pokud však zohledníme širší oblast (historické jádro a okolní základní sídelní jednotky), poměr mezi uživateli a trvale bydlícími se prakticky otočí. Zjednodušeně vyjádřeno, z těchto výsledků lze odvodit, že pracovní místa se koncentrují převážně v historickém jádru a jeho užším okolí. V neposlední řadě srovnání s dalšími městy dokládá, že pozice městského centra Brna nebo Zlína je výrazně silnější než v případě Ostravy. Z koncentrace pracovních míst na relativně omezeném prostoru vyplývají problémy spojené s parkováním, které však nedosahují intenzity známé z kompaktních měst srovnatelné velikosti. Navíc Ostrava disponuje vysoce kvalitní MHD.

Poněkud odlišně se vyvíjel sektor služeb orientovaných na zákazníka. Historické jádro plnilo do roku 1989 roli oblastního centra maloobchodu, přičemž se uvádí, že v centrální části bylo okolo 30 000 m² prodejních ploch.

V první porevoluční dekádě se celková prodejní plocha postupně navyšovala, především o nepotravinářský segment. Avšak s rozvojem výstavby obchodních center (například Avion, Futurum) a později dalších obchodních formátů (diskonty) začal maloobchod v historickém jádru čelit nejen relativnímu, ale především absolutnímu poklesu, který kulminoval mezi lety 2012 až 2014 (i v důsledku výstavby OC Nová Karolina). Dnes se na území MOaP nachází de facto tři obchodní oblasti. Jedná se o nadregionální obchodní centrum první kategorie Nová Karolina (55 000 m²), druhé kategorie (OC Futurum včetně Retail parku cca 37 000 m²) a městské centrum s menším OC Laso [18], které dnes plní spíše jen lokální funkci. Hlubokou změnou neprošla jen prostorová organizace maloobchodu, ale taktéž jeho sortimentní struktura. U ní lze i vlivem pandemie COVID-19 a narůstající oblíbenosti nakupování na internetu očekávat radikální změny.

Na druhou stranu pokles maloobchodu vytvořil „okno příležitosti“ pro rozvoj gastronomie a osobních služeb, u nichž nelze oddělit spotřebu od místa (například kadeřnictví a holičství). Oba segmenty mají minimálně celoměstskou působnost, i když lze pozorovat rozdíl mezi nabídkou v pracovních dnech a víkendech. Víkendový výpadek dojíždějících pracovníků se prozatím nedaří kompenzovat poptávkou plynoucí z cestovního (příhraničního) ruchu.

Aktuální stav hlavních nákupních ulic v historickém jádru města popisuje Příloha 9. Kompletní přehled vývoje maloobchodu a služeb za období 2006 až 2021 lze nalézt v Příloze 10.

⁶ Základní sídelní jednotka (ZSJ) představuje území, na kterém Český statistický úřad sleduje statistické údaje o obyvatelstvu. Kupříkladu Ostrava se skládá z 265 ZSJ, na území MOaP se pak nachází 43 ZSJ.

V rovině centra metropolitního regionu lze na pozici městského centra nahlížet podle odborné literatury prostřednictvím tří základních funkcí [13]:

1. rozhodovací a kontrolní funkce, kde lze jako indikátor využít přítomnost centrál národních a nadnárodních společností (hlavně služby) a doplňující infrastruktury, orgány veřejné správy (včetně nadnárodních organizací),
2. funkce místa tvorby inovací a konkurenceschopnosti, kdy rozlišujeme ekonomicko-technologické indikátory (univerzity, veřejné a soukromé vědecké a výzkumné instituce) a sociální a kulturní indikátory (divadla, muzea, operní domy, galerie, sportovní infrastruktura, klubová scéna atd.),
3. funkce „vstupní brány“ v klasickém dopravním smyslu (letecká doprava, železniční, dálniční napojení), znalostním (médiá, kongresy, knihovny) a tržním (veletrhy a výstavy) smyslu.

Uvedené funkce a indikátory je nutné vnímat v kontextu daného území. V případě Ostravy a jejího zázemí se jedná o metropolitní region dle Strategie regionálního rozvoje 21+ především „s ohledem na svou populační velikost, rozsáhlé urbanizované zázemí i přeshraniční vazby“. Jinak vyjádřeno, z hlediska funkčního se jedná o středoevropský metropolitní region nižšího významu [19].

Podobně jako v celém Česku, i v Ostravě dominují především pobočky zahraničních firem (např. Tieto, Stora Enso). V samotné MOaP se nachází především orgány krajského významu (krajský úřad, krajský soud atd.). Dlouhodobé diskuze o relokaci významnější státní instituce, jako například Českého báňského úřadu, prozatím nebyly realizovány.



Obdobně umístění Nejvyššího stavebního úřadu v budovách Ekonomické fakulty VŠB-TU nebude pravděpodobně naplněno. Na území MOaP působí OU, jejíž společenská role bude posílena výstavbou nových budov na Černé louce. Naopak v příštích letech dojde k přesunu Ekonomické fakulty VŠB-TU ze současných prostor v historickém jádru do kampusu v Porubě. Nové využití rozsáhlých budov bude velkou výzvou a dojde rovněž ke snížení počtu studentů v městském centru. Zde je však nutné poznamenat, že dopady studentů na vitalitu MOaP jsou méně významné, což je dáno i tím, že velká část studentů univerzit v Ostravě ve městě jen studuje a značná část studentů při studiu pracuje. Přesto lze v univerzitách spatřovat potenciál pro rozvoj MOaP.

Pravděpodobně nejvyšší hodnoty naplňují kulturní indikátory, neboť jsou v MOaP lokalizovány významné kulturní instituce metropolitního významu (např. Národní divadlo moravskoslezské, Galerie výtvarného umění v Ostravě, Janáčkova filharmonie Ostrava, PLATO Ostrava) a kulturní funkce může být dále posílena plánovanými projekty (např. Koncertní hala). Širší využití kulturních institucí poněkud limituje jejich fyzická a částečně také funkční nepropojenost. Nad to role městského obvodu jako nositele kultury v posledních letech slábla. Velikost a dopad klubové scény nekoresponduje s významem centra metropolitního regionu. Zatímco původní těžiště klubové scény městského centra – Stodolní ulice dnes plní roli ryze zábavního prostoru, slibně se rozvíjejí klubové aktivity v blízkosti řeky Ostravice. Oba prostory mají potenciál pro další rozvoj. U Stodolní ulice může být cenným impulzem rekonstrukce historické budovy městských Jatek, která bude sloužit jako nové sídlo galerie PLATO Ostrava, na nábřeží Ostravice poté další propojování s areálem Černé Louky, případně s územím Nové Karoliny. Role (i neformální) kultury v regeneraci by měla být i nadále posilována nejen v historickém jádru, ale také v Přívoze a dalších oblastech městského obvodu (viz [14]).

Funkci „vstupní brány“ plní MOaP především v oblasti železniční dopravy, v tomto ohledu ovšem potenciál Hlavního nádraží jako dopravního a multifunkčního uzlu není naplněn. I proto jsou plánované změny vysoce žádoucí. Podobně přístup ke znalostem plně neodpovídá pozici jádra metropolitního regionu, a i proto může být projekt výstavby nové Moravskoslezské vědecké knihovny vnímán jako vysoce přínosný. Funkce veletrhů a výstav na Černé louce má význam lokální až regionální a zde nelze očekávat zásadní změnu. Do budoucna se však počítá s významnou proměnou této lokality skrze výstavbu budov OU, rovněž se zde plánují další projekty rezidenční výstavby a občanské infrastruktury.

Ve střednědobém horizontu bude realizována na území MOaP řada velkých urbánních projektů, u kterých bude převažovat financování z veřejných zdrojů. Většina v současnosti známých projektů bude lokalizována v jihovýchodní části městského obvodu (Černá louka, Karolina, okolí krajského úřadu), kde se formuje výrazná rozvojová osa městského centra.

Opomenuto by však nemělo být možné riziko, že pozitivní multiplikační efekty budou prostorově omezené a prohloubí se sociálně-ekonomické rozdíly mezi touto částí a zbytkem obvodu. Právě zde by měl sehrávat významnou roli úřad městského obvodu MOaP. Zkušenosti z výstavby Nové Karoliny naznačují, že klíčovým faktorem realizace pozitivního vlivu velkých projektů a současně zabránění rozvinutí negativních efektů na existující struktury je kvalitní veřejný prostor v okolí nové výstavby, který umožňuje pohodlný pohyb chodcům [20].



Komunitní a udržitelný rozvoj

Problematika komunitního a udržitelného rozvoje byla řešena na stejnojmenné pracovní skupině, obě témata se totiž vzájemně doplňují. Udržitelný rozvoj nelze realizovat bez místní komunity a v případě, že komunita nenaplnuje své základní potřeby, není zajištěna její reprodukce, a nemůže mít dlouhého trvání [21]. Pro lepší přehlednost v rámci analytické části strategického plánu byla obě témata rozdělena. Obě témata navíc začínají mít v rozvoji měst stále větší význam, a z tohoto důvodu se autoři strategického plánu rozhodli pro širší analytický základ, než je tomu u ostatních témat. Obě témata lze provázat na úrovni opatření s mateřskými a základními školami, které mohou významně napomoci se zlepšováním fungování místních komunit a skrze osvětu budovat povědomí o udržitelnosti městského obvodu. Školství jako takové nebylo předmětem analýzy, neboť SMO disponuje novou Strategiií vzdělávání města Ostravy 2030, která školství analyzuje jako celek a ve které jsou definovány opatření, které by městský obvod měl realizovat.

Udržitelný rozvoj, životní prostředí a adaptace na změnu klimatu

V souvislosti s globální změnou klimatu se v Ostravě počítá do roku 2040 s nárůstem teploty o 0,8 °C, což představuje pro obyvatele města zdravotní problém. Nejvyšší náchylnost k přehřívání z ostravských městských obvodů vykázal MOaP, kde žilo 80 % obyvatel v oblastech s vysokou nebo zvýšenou náchylností k přehřívání. Nejhorší byla situace v historickém jádru a ostatních oblastech s vysokou hustotou osídlení. V MOaP teplo nejvíce vyzařovaly velké zastavěné areály, jako například OC Futurum, OC Nová Karolina, průmyslové areály a železnice, zejména v Přívoze [22]. Zásadním opatřením proti přehřívání je síť modrozelené infrastruktury, přičemž pro její funkčnost je nezbytná dostupnost vzhledem k rozmístění obyvatel, přístupnost pro veřejnost a dostatečná kvalita.



Největší zelenou plochu v MOaP představují Komenského sady, přívozská halda, plocha za čističkou odpadních vod a Sad Dr. Milady Horákové. Jmenované plochy současně vykazují nejvyšší biodiverzitu, která je spolu s přívětivostí k potřebám návštěvníků zásadním měřítkem kvality. Je tedy patrné, že i některé velké parky a brownfieldy mohou vykazovat vysokou biodiverzitu, která podporuje rekreační funkce a zvyšuje stabilitu ekosystému. Současně je ale zřejmé, že průmyslové areály a železniční infrastruktura zeleň postrádají a zároveň působí jako bariéra přístupu k zeleni, což je problém hlavně v Přívoze. Kromě velkých ploch se v historickém jádru a oblasti Jindřiška nachází množství menších ploch zeleně, alejí a keřů, které mají důležitou funkci konektivity jak pro pohyb obyvatel, tak zvířat.

Co se týká dostupnosti, 40 % obyvatel MOaP má zeleň dostupnou do 300 m (do 7 minut) a 50 % obyvatel do 500 m (do 12 minut). Nejlepší dostupnost mají obyvatelé historického jádra a dále obyvatelé v oblasti Jindřišky Přívozu, nicméně mezi ulicemi Nádražní a železniční tratí je dostupnost horší. Mezi železničním koridorem a ulicí Mariánskohorskou (Přední Přívoz) je navzdory dobré dostupnosti problémem nízká kvalita zeleně. Nejhorší dostupnost zeleně mají obyvatelé v Přívoze na sever od železničního koridoru (Zadní Přívoz) a v oblasti Šalamouna. Zde je nutné zmínit, že i v těchto oblastech je zeleň přítomná, ale přístupnost je pro veřejnost omezená.

Z mapování zeleně z roku 2021 vyplývá, že ve srovnání s městskými centry a vnitřními městy velkých českých měst je dostupnost zeleně v MOaP dobrá, což souvisí s nižším tlakem na zástavbu zelených ploch. Nicméně adaptační opatření na změnu klimatu by se měla zaměřit na dostupnost, přístupnost a kvalitu zeleně v oblasti Přívozu a Šalamouna (Příloha 7). Podle výzkumu mezi zástupci městských samospráv z roku 2017 spočíval v MOaP největší problém související se změnou klimatu ve vlnách veder a dále potom v dlouhodobém suchu a nedostatku zeleně. S tímto vnímáním závažnosti rizik souvisela i preference typových opatření vzhledem k jejich účelnosti a proveditelnosti. Zástupci městských obvodů akcentovali opatření na rozšíření městské zeleně a obnovu vodních prvků, lepší využití dešťové vody a opatření v/na budovách [22]. Je tedy pozitivní, že si byli zástupci MOaP vědomi rizik a byly jim známy možnosti, jak je zmírňovat. Nárůst teplot dopadne obzvláště na chronicky nemocné, seniory a další zranitelné skupiny s nízkou schopností adaptace, jako děti a socio-ekonomicky slabší obyvatele.



V MOaP je (po Porubě) nejvyšší koncentrace zranitelných skupin v Ostravě, a to kvůli přítomnosti zdravotnických zařízení (zejména Městské nemocnice Ostrava na Fifejdách) a většímu podílu staršího obyvatelstva v oblasti Šalamouna a Jindřišky; dále poté kvůli vysoké koncentraci školských zařízení a socio-ekonomicky slabšího obyvatelstva v Přívoze. Nelze rovněž opomenout vystavení pracujících osob vysokým teplotám, což je vzhledem ke koncentraci firem a institucí v MOaP také problémem, a to zejména v historickém jádru. Koncentrace rizikových skupin do hustě osídlených oblastí, které vykazují vysokou náchylnost k přehřívání, představuje jednak zdravotní riziko pro obyvatele, ale rovněž pro městský obvod a město. Důvodem je fakt, že s rostoucí teplotou vlivem klimatických změn může docházet ke snižování kvality života, a prohlubujícím se vystěhovalectví movitějších zranitelných skupin z těchto lokalit. Vzhledem k vysoké koncentraci starší zástavby, která v některých oblastech (zejména Přívoz) trpí zastaralostí a zanedbaností ještě z období socialismu, je podstatným problémem v MOaP také zvýšená citlivost obyvatel těchto budov na zvyšování teploty a rovněž vysoká energetická náročnost těchto budov na spotřebu energie a potažmo vypouštění skleníkových plynů. Proto je vhodné, aby investice do budov mírnily dopad změn klimatu na obyvatele a současně snižovaly dopad těchto budov na změnu klimatu. Toto opatření má v MOaP zvláštní význam vzhledem k poměrně vysokému podílu nemovitostí v majetku městského obvodu v zanedbaných lokalitách.

Ostrava a Moravskoslezský kraj trpí dlouhodobě zhoršenou kvalitou ovzduší, přičemž na území ostravské aglomerace docházelo v roce 2020 k překročení zákonem stanovených emisních limitů na 56 % území [23]. Přestože celkový objem emisí v regionu klesl od 90. let o 93 % [24], byla na území kraje prokázána příčinná souvislost mezi koncentracemi polutantů (NO_x, benzo(a)pyrenu a částic PM_{2,5}) a zvýšenou úmrtností na nemoci oběhové soustavy a nádorová onemocnění [25]. V této souvislosti je vhodné zmínit, že Ostrava patřila mezi šest z téměř tisíce evropských měst s nejvyšším počtem úmrtí v důsledku znečištění mikročásticemi PM_{2,5}, kterým mohlo zabránit dodržování norem stanovených Světovou zdravotnickou organizací [26]. Limity znečištění stanovené českou vládou byly překračovány na celém území Ostravy, nejvýrazněji poté benzo(a)pyrenem. Jeho koncentrace však na úrovni ostravského metropolitního regionu mezi lety 2010-2020 klesala [23]. Nejvyšší koncentrace byly v Ostravě zaznamenány právě v MOaP, spolu s Radvanicemi a Bartovicemi a Mariánskými Horami, kde byla patrná souvislost s lokalizací průmyslových podniků. V případě MOaP se jedná o OKK Koksovny a.s. v Přívoze, která benzo(a)pyren produkuje během technologického procesu výroby koksů. Přestože nelze opomenout vliv přenosu polutantů z blízké katovické aglomerace, vzhledem k převládajícímu směru proudění vzduchu z jiho-západu je patrné, že většina znečištění má místní původ. Kromě průmyslu jsou zdrojem znečištění rovněž tzv. lokální topeniště, nicméně vliv tohoto zdroje se daří snižovat díky tzv. kotlíkovým dotacím

Podle průzkumů mezi obyvateli MOaP z let 2018 a 2020 (Přílohy 4 a 6) bylo životní prostředí nejhůře hodnoceným aspektem života z 22 hodnocených aspektů, přičemž spokojenost obyvatel s tímto aspektem byla v MOaP výrazně nižší než na úrovni celé Ostravy. Není proto překvapivé, že špatný stav životního prostředí byl nejvýznamnějším důvodem k odstěhování z MOaP, a to zejména pro vzdělané obyvatelstvo a rodiny s dětmi. Rozdíl mezi vnímáním kvality životního prostředí na úrovni Ostravy a MOaP tak může přispívat k vystěhování do příměstských zón Ostravy [27], přičemž na úrovni Ostravy se jedná o nejvýraznější zdroj ztráty obyvatel. Mimo již zmiňovaného znečištění ovzduší jsou další environmentální zátěží brownfieldy, které tvoří 8 % z celkové rozlohy města [18]. Spolu s rozsáhlými průmyslovými areály a infrastrukturou snižují atraktivitu městského prostředí. Z výzkumu vyplývá, že obyvatelé MOaP považují za největší problém nízkou kvalitu životního prostředí a reagují na ní vystěhováním. Přestože podle terénního šetření má MOaP dobrou dostupnost zeleně (Příloha 7), odpovědi obyvatel (Příloha 6) naznačují nedostatky v její přístupnosti a kvalitě. Lze předpokládat, že nároky na kvalitní zeď porostou se zvyšováním průměrných teplot v Ostravě v důsledku globální změny klimatu.

Komunity a jejich potřeby

Jednou z mnoha perspektiv studia fungování městské společnosti je pohled na město jako na specifickou komunitu lidí, která se přizpůsobuje podmínkám prostředí, ve kterém žije. Zároveň komunity toto prostředí formují podle svých potřeb. Komunitou se rozumí „skupina sociálních jednotek a systém organizovaný na rezidenční bázi plnící [specifické] funkce [v] obytné oblasti“ [28]. Město je hierarchicky rozčleněno do několika obytných oblastí – od městských čtvrtí po místní komunity. Vymezení komunity v městské čtvrti (např. v MOaP) však není limitováno počtem rezidentů či hustotou zalidnění. V centrech měst můžeme pro potřeby plánování rozlišit skupiny aktérů, kteří jsou: 1) v městském centru přímo přítomni (rezidenti), 2) v městském centru dlouhodobě působí (podnikatelé, studenti, pracující), 3) krátkodobí návštěvníci z jiných městských obvodů nebo regionu (vyplývá z využívání služeb a funkcí, které mají význam pro širší region) [13]. Zde se zabýváme pouze aktéry z první a druhé kategorie. Kromě komunit se zde také zaměříme na některé cílové skupiny, které neodpovídají výše uvedenému popisu komunit, ale jsou pro rozvoj MOaP z nějakého důvodu klíčové.

Z výsledků dotazníku (Příloha 6) vyplývá, že mezi nejvýraznější komunity v městském centru patřily rodiny s dětmi, sportovci (cyklisté, běžci), pejskaři, senioři a umělci. Pracovní skupina komunitní a udržitelný rozvoj a 5. Komunitní plán sociálních služeb dále identifikoval komunity rodin ohrožených chudobou, Romy, cizince, studenty a dospívající. Z výčtu je patrné, že se některé komunity mohou překrývat, což vyplývá z toho, že obyvatelé využívají ve městě různé funkce, plní různé role a mají různé zájmy.

Vyjádřené potřeby respondentů v odpovědích často korespondovaly s jejich přihlášením se ke komunitě. Rezidenti se nejčastěji vyjadřovali k charakteru veřejného prostoru, což je vzhledem ke každodenní interakci s prostředím logickým vyústěním.

Rodiny s dětmi

V současné době i z dlouhodobé perspektivy dochází k odlivu této skupiny obyvatel, a proto je identifikace příčin a následná formulace opatření směřujících k nápravě důležitou součástí strategického plánu. Dle průzkumu potřeb ostravských rodin z roku 2020 je městský obvod ve všech sledovaných aspektech ve srovnání s celoměstským průměrem hodnocen hůře s jedinou výjimkou, kterou představuje městská hromadná doprava. Jeden z identifikovaných problémů rodin spočíval v nedostatečném množství prostorů a zelených ploch vhodných pro aktivně trávený volný čas. V tomto ohledu chyběly například veřejná WC, prostory pro grilování a relaxační prvky. Prostor pro realizaci volnočasových aktivit dětí byl označen jako nedostatečný vzhledem k potřebám dětí napříč všemi věkovými skupinami, přičemž nejhorší situace byla u mladistvých. Respondenti dále upozornili na nižší míru pocíťovaného bezpečí a nedostatečnou přívětivost veřejného prostoru. Příčinou nespokojenosti byla také nedostatečná nabídka bydlení splňující kvalitativní a velikostní požadavky rodin. V rámci průzkumu 50 % respondentů deklarovalo záměr se z městského obvodu odstěhovat. Mezi pozitiva bydlení v MOaP patří kvalitní systém veřejné dopravy a vzdělávání na všech stupních, dále možnost pohybovat se v rámci městského obvodu pěšky či na kole, blízkost zaměstnání, dostupnost kultury a široké škály gastronomických podniků (Příloha 6).

Rodiny a osoby ohrožené chudobou

Je patrné, že výše uvedené potřeby se týkaly zejména rodin s vyšším socio-ekonomickým statusem, ale důležitá jsou také preventivní opatření na podporu rodin a osob ohrožených chudobou. Ty se obvykle definují na základě příjmu dávek v hmotné nouzi. Vlivem růstu spotřebitelských cen⁷ a cen energií se dá očekávat, že se v roce 2022 velikost této skupiny obyvatel zvětší. Podpůrná opatření, např. formou aktivní depistáže (cílené, včasné vyhledávání ohrožených osob), která dokáží zachytit a stabilizovat tuto skupinu, jsou nutná pro budoucí socioekonomický rozvoj městského obvodu.

⁷ V roce 2021 byl zaznamenán meziroční růst inflace o 5,8 % [46], přičemž v roce 2022 je očekávána intenzifikace růstu. Tento údaj pochází ze sčítání bezdomovců, které probíhá ve stejný rok, jako SLDB. V roce 2021 tedy opět proběhlo, přičemž výsledky budou pravděpodobně známy v průběhu roku 2022.

Nástrojem pomoci a podpory osobám, které se již ocitly v nepříznivé životní situaci, jsou sociální služby, jež má v gesci sociální odbor úřadu městského obvodu a odbor sociálních věcí a zdravotnictví MMO. Na poskytování těchto služeb se také podílí neziskové organizace (Charita Ostrava, Armáda Spásy, Vzájemné soužití aj.). Zasiťování sociálními službami (azylové domy, noclehárny, domovy se zvláštním režimem, domy na půl cesty) na území městského obvodu je relativně dobré, ale problematická se jeví jejich absorpční kapacita. Například v roce 2020 musely azylové domy pro matky s dětmi odmítnout 51 žádostí z důvodu nedostatečné kapacity, u azylových domů pro muže šlo o 11 odmítnutých žádostí [9]. Jistou mezeru tvoří pobytové služby pro úplné rodiny – většina kapacit pro rodiny se zaměřuje na matky s dětmi, nicméně podle výzkumu v Ostravě oddělení otce od rodiny není pro některé klienty přijatelné [29]. Na tomto poli působí například sociálně aktivizační služba Hnízdo (Vzájemné soužití), která sice neposkytuje přímo pobytové služby, ale svými aktivitami se snaží zachovat trvalé soužití dětí s jejich rodiči. Jistou mezeru tvoří rovněž volnočasové aktivity pro mládež v SVL, jako je Přívoz [30]. Specifickou skupinu představují osoby bez přístřeší, kterých na území Ostravy žilo 900 [31]. V roce 2012 žilo v MOaP 67 lidí bez domova, přičemž nejvyšší koncentraci vykazovalo historické jádro [32]⁸. Tito lidé prochází náročným životním obdobím, často se do své situace dostali svojí vinou jen z části, a podobně jako obyvatelé SVL nemají kapacity se z bytové nouze bez pomoci dostat. Jako nedostatečný se kromě stabilního bydlení jeví přístup k základní zdravotnické péči; specifickým je poté přístup k léčbě závislostí, které jsou v této skupině velmi časté. Pro řešení situace je potřeba komplexní péče a podpora založená na intenzivní spolupráci a koordinaci zdravotnických a sociálních služeb, což v rámci městského obvodu potažmo celého města prozatím nefunguje. Nakonec je nutné zmínit, že majoritní společnost přítomnost lidí bez domova vnímá negativně, a to zejména pro narušení pocitu bezpečí.

Senioři

Podle výzkumu z roku 2012 byla přívětivost města k potřebám seniorů hodnocena v Ostravě v porovnání s ostatními českými městy jako hluboce podprůměrná, a to zejména kvůli nákladům na bydlení, nízké kvalitě veřejného prostoru a souvisejícího pocitu nebezpečí. 60 % ostravských seniorů se proto bálo chodit ven v noci a 30 % i ve dne, což byl nejhorší výsledek mezi českými městy [12]. Lidé v post-produktivním věku patří, vzhledem k trendu stárnutí populace a selektivnímu vystěhovalectví mladších skupin obyvatel, ke stále početnější komunitě žijící v městském obvodu.

⁸ Tento údaj pochází ze sčítání bezdomovců, které probíhá ve stejný rok, jako SLDB. V roce 2021 tedy opět proběhlo, přičemž výsledky budou pravděpodobně známy v průběhu roku 2022.

Dle bližší analýzy můžeme identifikovat koncentraci relativně starších obyvatel především na sídlištích a v oblasti Jindřišky, která má nejvyšší index stárí. Mezi nejpálčivější problémy této komunity patří nadměrné náklady na bydlení, které spočívají ve vynakládání více než 40 % příjmů na úhradu bydlení. Tato situace často souvisí s velikostně nadměrnými bytovými jednotkami pro jedno- nebo dvou-členné domácnosti seniorů v kombinaci s nižším starobním důchodem. S tímto nesouladem souvisí ohrožení ztrátou bydlení, přičemž příspěvek na bydlení využívá pouze 20 % seniorů, kteří na něj mají nárok. Nízká využívanost příspěvku může souviset s nedostatečnou informovaností, studem a stigmatizací příjemců dávek v Česku [31]. Nejohroženější skupinou seniorů jsou senioři se sníženou soběstačností, kteří vyžadují zvýšenou podporu v oblasti sociálních služeb. Obecně jsou senioři ohroženi sociálním vyloučením na okraj společnosti, které může vést k pocitu osamění, a to např. také z důvodu obecně nižší digitální gramotnosti, slabé či finančně nedostupné nabídky kulturního a volnočasového využití či snížené pohyblivosti příslušníků této komunity.

Dospívající a studenti

V dnešním globalizovaném světě, který umožňuje rychlou a snadnou mobilitu, je zapotřebí nabízet v rámci městského obvodu atraktivní prostředí v oblasti kultury a sportu, které uspokojí potřeby vysoce mobilní komunity dospívajících a studentů. Třebaže pandemie COVID-19 a související restrikce na čas mobilitu omezily, o to více se obyvatelé zaměřily na hodnocení stávající nabídky v rámci svého bydliště. Žádoucí je mimo jiné podporovat aktivní participaci na veřejném dění, která má následně potenciál vytvoření vztahu obyvatel k městskému obvodu, díky němuž budou ochotní své budoucí pracovní a rodičovské ambice naplňovat právě zde. Dospívající a studenti tvoří v rámci městského obvodu nezanedbatelnou skupinu, a to díky vysoké koncentraci vzdělávání.

Z dotazníkového šetření mezi studenty z roku 2020 vyplynula potřeba zvýšení atraktivity ostravských univerzit a celkově studentského prostředí ve městě. Byla identifikována diverzita ve vnímání míry atraktivity v závislosti na typu škol, konkrétně u respondentů z gymnázií, lyceí a konzervatoří město nepředstavovalo atraktivní místo pro jejich budoucí studium na vysoké škole. Naopak studenti odborných učilišť hodnotili město jako atraktivní místo pro jejich budoucí studium.

Zvýšení atraktivity lze dosáhnout pomocí rozvoje kulturní scény města. Na té stávající studentům scházela nabídka levnější kultury a kultura pouliční, která je typická finanční nenáročností a neformálním charakterem. Nemalá část studentů by rovněž ocenila širší nabídku kultury pro mladé, popřípadě rozšíření nabídky kin, letních kin, jarmarků, trhů a koncertů (Příloha 4).

Obyvatelé vyloučených lokalit

V současnosti není k dispozici studie, která by se komplexně věnovala problematice romské komunity a SVL v MOaP, a proto budeme vycházet z existujících studií z vyšších a nižších prostorových úrovní. Domníváme se totiž, že s přijatelnou mírou zkreslení budeme moci usuzovat na stav problematiky v MOaP. V Ostravě žilo podle odhadů mezi 20 000 a 40 000 Romů, asi 6 500 osob v SVL, 7 000 v tzv. ubytovnách (tj. ty, které mohou přijímat doplatek na bydlení) a dalších 20 000 bylo ohroženo ztrátou domova. V SVL tvořil podíl Romů 80-90 % [34-36]. Přestože tedy zdaleka všichni ostravští Romové nežili v SVL, život v SVL je spojen s řadou intenzivních společenských problémů, které jejich obyvatelé (nejen Romové) nemají kapacitu řešit. Z tohoto důvodu se zaměřujeme pouze na obyvatelé SVL a ubytoven, protože intervence v těchto oblastech jsou nejvíce účelné. Současně je nutné poznamenat, že i Romové žijící mimo SVL se mohou potýkat s některými problémy, jako například s horším přístupem ke službám vzhledem k přetrvávající diskriminaci, třebaže mohou být do majoritní společnosti relativně integrováni. V Ostravě se nacházelo 15 SVL a 37 ubytoven, přičemž v samotné MOaP se jednalo o 2 SVL v Přívoze s přibližně 1 900 obyvateli. Konkrétně se jednalo o SVL kolem ulice Cihelní a oblast Zadního Přívozu, přičemž druhá jmenovaná patřila mezi největší SVL v Ostravě a Moravskoslezském kraji. V MOaP se dále nacházelo 9 ubytoven s 863 lůžky [34]. Zde je vhodné podotknout, že zatímco počet SVL je poměrně stabilní, vzhledem k měnícím se zákonům může ve větší míře kolísat počet ubytoven (viz tamtéž). Podle údajů z roku 2017 vlastnila MOaP 480 bytů v SVL, z nichž polovina byla prázdná [34].

Problematika sociálního vyloučení je vysoce komplexní, a proto zde budou zmíněny jen některé příčiny, a důsledky identifikované studii v Ostravě. Klíčovým zastřešujícím problémem je, že podmínky sociálního vyloučení omezují možnosti úniku z lokality a vzestupné sociální mobility. Dílčím problémem je pozice na pracovním trhu. Podle kvalifikovaných odhadů převládá v ostravských SVL a ubytovnách 60-90% nezaměstnanost [35]. Jak ukázala případová studie [30] Romů na ostravském pracovním trhu, tento údaj se týká spíše začlenění do formálního trhu práce než práce jako takové. Romové jsou často zaměstnáni například na výkopových pracích, stavebních a v úklidových službách, kde je normou pracovat na „dohodu o provedení práce“, nebo jsou krátkodobě najímáni na práce v průmyslových zónách a v maloobchodních řetězcích přes pracovní agentury. Důsledkem je, že jsou Romové často vedeni jako nezaměstnaní, přestože ve skutečnosti pracují. Tyto pracovní-právní vztahy postrádají benefity standardních pracovních smluv, pracující staví do nejisté pozice a převládají nízké mzdy [30]. Není proto překvapivé, že mezi Romy panuje vysoká míra materiální deprivace [37].

Druhým významným zdrojem sociálního vyloučení je charakteristika sociálně vyloučených lokalit a jejich pozice v rámci města. Typickým příkladem je Zadní Přívaz, který je prostorově oddělený železnicí, průmyslovými areály a kapacitními komunikacemi [38].

Vzhledem k nízké kvalitě bydlení, nedostupnosti komerčních a veřejných služeb a vnímání nižší bezpečnosti je Přívaz v malé míře obýván majoritou. Naopak Romové se v Přívazu koncentrují, protože majoritní společnost si jejich přítomnost spojuje se stereotypními představami a je schopná vyvíjet účinný tlak na majitele domů, aby Romům byty v atraktivnějších lokalitách Ostravy nepronajímali, a to bez ohledu na to, jaké jsou skutečné charakteristiky konkrétních romských zájemců o bydlení [39]. Jedním z důvodů této percepce je mezi Romy tradiční trávení volného času ve velkých skupinách ve veřejném prostoru (tamtéž), které je některými příslušníky majority vnímáno negativně a také fakt, že tyto lokality se mohou stávat terčem rasového napětí a jejich přítomnost může snižovat cenu okolních nemovitostí [38]. Velký problém představují tzv. obchodníci s chudobou, kteří v Přívazu rovněž Romům poskytují bydlení [39], a kteří otevřeně zneužívají nelehké situace Romů a využívají praktik, které jsou na hraně nebo i za hranou zákonnosti [37].

Cizinci a zahraniční studenti

V MOaP žije početná komunita cizinců, nicméně velká část v místě pobytu nemá nahlášený trvalý pobyt, čímž městský obvod přichází o nemalé finanční prostředky v rámci rozpočtového určení daní. Přihlášený pobyt má pouze 2 586 cizinců (k 31.12.2021). Cizinci v městském obvodu, potažmo celé Ostravě, oceňují pocit bezpečí a – v rozporu s ostatními komunitami – dobrý stav životního prostředí. Specifickou skupinu cizinců tvoří zahraniční studenti, kdy pouze na OU, která je soustředěna zejména v historickém jádru, bylo v roce 2020 přihlášeno do studijních programů 783 studentů s bydlištěm v zahraničí a dalších 300 přijelo za celý akademický rok v rámci výměnných programů. V roce 2019 se jednalo o obdobné počty [32,33]. Navzdory probíhající pandemii COVID-19 se tedy podařilo udržet počty zahraničních studentů, byť některé studentské mobility byly realizovány pouze ve virtuální formě. Z toho vyplývá, že se na území obvodu pohybuje pravidelně minimálně 3 000 cizinců.



Ostatní komunity

Zde je vhodné podotknout, že v MOaP se vyskytuje řada dalších komunit a že cílem této části nebylo vytvořit jejich kompletní přehled, nýbrž alespoň indikativně pokrýt ty nejvýznamnější. Mezi další významné komunity, které by si zasloužily pozornost lze zařadit následující:

Místní drobní podnikatelé

Zejména v oblasti maloobchodu, gastronomie a služeb v historickém jádru lze sledovat významnou skupinu drobných podnikatelů. Ti však spíše představují jistou cílovou skupinu než komunitu v úvodu zmíněném vymezení. Činnosti, které vyvíjejí, jsou zásadní nejen pro organický a udržitelný rozvoj, ale taktéž přispívají k osobitosti a autenticitě města. Jelikož se jedná o velkou skupinu zahrnující mnoho menších subjektů s různými potřebami a preferencemi, předpokladem pro efektivní spolupráci je intenzivní a systematická komunikace, jak dokládají bohaté zkušenosti ze zahraničních měst. Součástí širšího okruhu komunikace by měli být taktéž majitelé nemovitostí a další relevantní aktéři (např. developři atd.). Komunikace mezi městským obvodem a touto cílovou skupinou probíhá, nicméně nemá systematickou a konzistentní podobu, což neumožňuje realizovat společné aktivity směrem ke zvýšení celkové atraktivity MOaP.

Sportovci

V případě komunity sportovců jsou myšleni především rekreační sportovci. O pozitivních dopadech rekreačního sportu na lidské zdraví panuje široká shoda. Sport je vnímán jako užitečný nástroj pro budování sociálního kapitálu a inkluze zejména u mladistvých obyvatel [41], případně i na rozvoj morálně volných vlastností, které mají vliv na plnohodnotné zapojení do společnosti. Například studie [42] pak zjistila, že městské čtvrtě s nižší mírou sociálního kapitálu se vyznačují nižším zapojením mladých obyvatel do pohybových a sportovních aktivit. V Ostravě byla rovněž zjištěna souvislost mezi výší příjmů a intenzitou sportovních aktivit, kdy pro řadu domácností s nižším příjmem nebyl sport finančně dostupný [43]. MOaP disponuje relativně dobrou sportovní infrastrukturou. Oblíbené místo pro venkovní aktivity (např. běh) představují především Komenského sady, ty se nicméně v letních měsících potýkají s nadměrným počtem návštěvníků. Celkově oblast v okolí řeky Ostravice nabízí kvalitní zázemí pro běh nebo jízdu na kole a je využívána také jako možnost snadného a rychlého „výjezdu“ mimo město. Aktuální revitalizace Havlíčkova nábřeží zajistí komfortní a bezpečné využití prostoru chodci, běžci i cyklisty.

O něco složitější situace panuje v oblasti sportovišť. Ty v současnosti dostupné se koncentrují v blízkosti Komenského sadů (tenisové kurty, bazén, sportovní hala, fotbalové hřiště) a na Fifejdách (tenisové kurty, sportovní hala). Za dlouhodobý problém lze považovat omezenou přístupnost hřišť situovaných v areálech vzdělávacích institucí, které jsou pro návštěvníky otevřeny pouze omezeně. V historickém jádru městského obvodu chybí hřiště pro míčové sporty. Tento nedostatek bude částečně eliminován výstavbou sportovního areálu OU na Černé louce, který má být přístupný veřejnosti, a výstavbou sportovní haly na Fifejdách, který se ale má orientovat zejména na výkonnostní sport. Přesto by doplnění tohoto typu infrastruktury bylo přínosné. Jako rychle realizovatelná možnost se jeví „kapesní hřiště“, která mohou být i dočasné povahy – v předchozích letech takto fungovalo hřiště například na Masarykově náměstí. Sociální dopady u sportovních aktivit jsou sledovány omezeně, ale jejich přínos by bylo chybou opomíjet.

Chovatelé psů

Na území městského obvodu je přihlášeno do evidence 1 759 psů (údaj k 31. 12. 2021), přičemž jich ještě v roce 2014 bylo 2 139. Navzdory očekávání, že v důsledku pandemie COVID-19 dojde k nárůstu počtu psů, nebyl dle dostupných dat žádný nárůst zaznamenán a počet psů v MOaP nadále klesal. Navzdory klesajícímu oficiálnímu počtu psů patří pejskaři mezi největší neformální komunity. Tím, že venčení psů je ryze venkovní aktivita, komunita pejskařů patří rovněž k nejviditelnějším zástupcům komunit. Vlastnictví psa má pozitivní vliv na fyzickou aktivitu a sociální interakci majitelů. Především kvůli prvnímu vlivu se doporučuje podporovat vlastnictví psa [44]. Odborné studie rozlišují dva typy venčení psů. Nutné (funkční venčení) a rekreační. První typ venčení, které se odehrává na ulicích či městských zelených plochách neposkytuje výraznější benefity jak pro majitele, tak pro psa samotného. Naopak druhý typ venčení má pozitivní vliv na fyzickou a duševní regeneraci majitelů a poskytuje větší míru spokojenosti i psům. Předpokladem pro tyto aktivity je však existence dostupných zelených ploch, pokud možno i s volným výběhem či psím hřištěm [45].



V městském obvodu plní hlavní roli prostoru (oblast historického jádra a Jindřišky) pro rekreační venčení Komenského sady a břehy řeky Ostravice, pro oblasti Fifejd a Šalamouna především Sad Dr. Milady Horákové a v oblasti Šalamouna se nachází místo pro volný výběh psů Hlubinské osadě. V MOaP se nenachází klasické psí hřiště, které by mohlo zvýšit nabídku pro majitele psů. Relevanci a výběr vhodného místa by bylo vhodné podrobit hlubší diskuzi a do jeho plánování zapojit i místní komunitu. Směrem dovnitř komunity pejskařů je nezbytné vyvíjet tlak na dodržování předpisů (pohyb psa pouze na vodítku mimo povolené prostory) a taktéž důsledný sběr psích exkrementů. Právě nedůsledný sběr psích exkrementů ze strany některých nezodpovědných chovatelů podněcuje konflikty ohledně využívání veřejného prostoru, který je jimi znečišťován a vrhá negativní světlo na tuto komunitu.

Obyvatelé dojíždějící za prací

Přirozenou a žádoucí součástí vitálních center měst je každodenní dojízdka pracujících. Nelze je zahrnout mezi komunity, ale zohlednění jejich existence a potřeb je nezbytné. Městská centra, jako jádra městské ekonomiky, významně profitují z pracujících, kteří využívají nabídky maloobchodu, gastronomie a služeb. Z rozhovorů se zástupci této skupiny (především znalostně náročných obchodních služeb) vyplynul mimo jiné problém související s chybějící promyšlenou koncepcí parkování. V konkrétní rovině se pracující vyjádřili, že nedostupnost parkovišť typu park & ride za přijatelné ceny působila do jisté míry jako potenciální faktor pro vystěhování, respektive změnu místa práce. Samotná image centra města, hodnocená z pohledu nabídky maloobchodu, služeb a gastronomie a vnímání bezpečnosti, se ukázala také jako velmi důležitá, přičemž současný stav nebyl hodnocen příliš pozitivně.



Souhrnná SWOT analýza městského obvodu

SWOT analýza představuje jeden ze základních, avšak efektivních nástrojů sumarizace zjištění v rámci analýzy. Silné stránky a slabé stránky popisují tzv. vnitřní dimenzi, tedy to, čím město reálně disponuje, co jej charakterizuje a co může změnit při realizaci vhodných opatření. Oproti tomu příležitosti a ohrožení představují tzv. vnější dimenzi, tedy jevy, které přicházejí z okolního prostředí a které město nemůže přímo ovlivnit. Může se na ně pouze připravit, v případě příležitostí jich využít a v případě ohrožení se proti nim bránit. Jednotlivé body SWOT analýzy jsou doplněny krátkým komentářem a seřazeny podle jejich funkční provázanosti tak, aby na sebe tematicky navazovaly. Jejich řazení tedy nevyjadřuje jejich významnost. Toto ztvárnění SWOT analýzy bylo zvoleno vzhledem k jeho srozumitelnosti pro čtenáře.



Silné stránky

- **Pozice centra města v městské hierarchii**
MOaP jako centrum města s řadou historických a architektonicky hodnotných budov tvoří urbanisticky cennou část Ostravy a představuje její pomyslnou „výkladní skříň“. Centrum města Ostravy je navíc charakteristické svým industriálním dědictvím, které při chytrém využití přispívá k unikátní identitě. Právě podoba a význam městského centra představuje důvod, proč je hlavním cílem návštěvníků a nových obyvatel, a to i z řad cizinců. Rozvoj centra města v posledních letech patří mezi jednu z priorit města Ostravy. V městském obvodu je rovněž vyšší aktivita různých spolků a významných osobností, kterým na jeho podobě záleží.
- **Vysoký počet sídel institucí a firem a jejich prostorová blízkost**
Značná hustota různých administrativních, kulturních, vzdělávacích či zdravotnických institucí v MOaP představuje významnou motivaci pro firmy při rozhodování o svém umístění právě v tomto městském obvodu. Prostorová blízkost firem a institucí přináší řadu benefitů městskému obvodu, jedná se o generátor návštěvníků, kteří v konečném důsledku posilují příjmy Ostravy a městského obvodu.

- **Vysoká koncentrace kulturních institucí a existence zavedených značek kulturních akcí**

Kultura představuje významný prvek obohacující život městského obvodu. Kombinace velkých a malých kulturních institucí oživuje městský obvod a pomáhá jej kultivovat. Řada kulturních institucí a značek svým významem přesahuje hranice Ostravy a Moravskoslezského kraje. Koncentraci kulturní infrastruktury a podniků, které z jejich blízkosti čerpají, lze zhodnotit jako jednu z jeho hlavních silných stránek.

- **Relativně kompaktní zástavba s možnostmi jejího zahuštění**

Zástavba v MOaP má kompaktní charakter a vysokou hustotu zalidnění, což umožňuje efektivní plánování občanské, technické a dopravní infrastruktury a její údržby. Zjednodušeně, náklady v přepočtu na počet obyvatel jsou nižší v hustě zalidněných oblastech, než je tomu u řídce osídlených částí města. Vzhledem k historickému vývoji Ostravy disponuje městský obvod řadou prázdných prostor, které umožňují další zahušťování zástavby.

- **Dobré dopravní napojení městského obvodu**

MOaP je napojena na, a prochází jí, významné dopravní stavby, které umožňují snadnou přepravu lidí i zboží nejen v rámci města, ale i z okolních regionů. Dostupnost a kvalita MHD představuje jednu z hlavních předností městského obvodu. Efektivnost dopravního systému je dále posílena tím, že se zde prakticky vše potřebné pro obyvatele i návštěvníky nachází v pěší vzdálenosti. Pozitivně lze i zhodnotit hustotu sítě sdílených kol a koloběžek, která zlepšuje dopravní propojení městského obvodu.

- **Dobrá dostupnost zeleně**

Dostupnost zeleně představuje jeden z důležitých aspektů kvality života obyvatel měst. MOaP disponuje širokou nabídkou zeleně v různých podobách, od malých parčíků až po Komenského sady či nábřeží řek, které představují významné krajinné prvky s poměrně vysokou návštěvností. Dostupnost zeleně lze až na několik omezených oblastí v rámci městského obvodu zhodnotit jako dostatečnou.

- **Řeky Ostravice a Odry**


Městský obvod ohraničuje z východu řeka Ostravice a ze severu řeka Odry. Obě řeky mají významný rekreační a volnočasový potenciál a představují nezanedbatelný přírodní prvek ve městě.

- **Nižší životní a provozní náklady proti jiným městům**

I přes postupné srovnávání cen a nákladů napříč Českem lze říct, že v centru města Ostravy lze stále pozorovat příznivější situaci než v řadě jiných měst, a to zejména při srovnání s podobně velkými městy v zahraničí. Menší náklady na život a výstavbu představují jednu z významných komparativních výhod oproti centrům konkurenčních měst.

- **Existence participativního rozpočtu „Náš obvod“**

Participativní rozpočet představuje jeden z nástrojů, které pomáhají kultivovat přehlížené a zanedbané prostory a naplňovat potřeby místních obyvatel. Rovněž takto samospráva získává nové zkušenosti a podněty ve vztahu k rozvoji MOaP.



Slabé stránky

- **Historické jádro je v porovnání s obdobně velkými městy relativně malé**

Kvůli svému specifickému historickému vývoji disponuje Ostrava pouze malým historickým jádrem, které je obklopené novodobější zástavbou. Dalším důsledkem tohoto vývoje je poměrně omezený počet hlavních ulic⁹ a malá pěší zóna. Kombinace malého historického jádra, omezeného počtu hlavních ulic a malé pěší zóny významně omezuje potenciál rozvoje centra města.

- **Velké množství fyzických bariér uvnitř i na hranicích městského obvodu**

Dynamický rozvoj centra města v průběhu minulého století spojený s velkou orientací na potřeby průmyslu a automobilů na úkor místních obyvatel města zapříčinil, že se na území a hranicích městského obvodu nachází řada fyzických překážek, které komplikují současný rozvoj Městského centra. Tyto fyzické překážky mají podobu dopravní infrastruktury a různých nepřístupných areálů. Svou roli rovněž hrají

⁹ Pozn.: Hlavní ulice (v originále „high streets“) jsou významným cílem návštěvníků, kteří míří za nákupy, gastronomií či trávením volného času.

přírodní podmínky v podobě řek, které MOaP ze dvou stran obtékají a dále komplikují plánování místní dopravy.

- **Nekompatibilita funkcí v MOaP**

Průmyslový charakter Ostravy se dodnes propisuje i do jejího městského centra, kdy se v těsném sousedství nacházejí průmyslové provozy a lokality určené k bydlení. Nejvýznamnějším příkladem tohoto jevu v MOaP představuje koksovna v Přívoze.

- **Velká diverzita MOaP**

Historické jádro a jeho blízké okolí představuje jistý ostrov „růstu“, který je však obklopen „stagnujícími“ či „úpadkovými“ lokalitami. Napříč městským obvodem lze nalézt řadu pozitivních menších „růstových kapes“, nicméně ty svým slabým vlivem nestačí k tomu, aby nastartovaly rozvoj ve svém širším okolí.

- **Množství proluk, opuštěných budov a „non-place“**

Nedostatek investic do centra města v 2. polovině 20. století a transformace místní ekonomiky po roce 1989 podmínila slabou poptávku po nemovitostech na území městského obvodu. Z tohoto důvodu se dodnes nepodařilo zastavět řadu volných ploch navzdory jejich výhodné poloze. Dlouhodobý nedostatek investic veřejného ale i soukromého sektoru vyústil rovněž do velkého množství neobsazených bytů a nebytových prostor. V MOaP se rovněž vyskytuje poměrně velké množství tzv. non-place¹⁰, což je dáno historickým vývojem městského centra. Nejvýznamnějším příkladem tohoto jevu jsou podchody a blízké okolí Frýdlantských mostů. Takovéto prostory obvykle přitahují sociálně patologické jevy a zhoršují pocitové vnímání bezpečnosti jejich návštěvníků.

- **Kvalita a urbánní design veřejného prostoru**

Přetrvávajícím problémem MOaP je nízká kvalita a problematický urbánní design veřejného prostoru. Častým jevem je přílišné upřednostňování potřeb řidičů aut na úkor pěších a cyklistů, což se projevuje v absenci pěších a cyklo koridorů. Rovněž podoba „vstupních bran“ do městského obvodu není ideální a nepůsobí reprezentativně. Veřejný prostor je zřídka plánován s ohledem na místní obyvatele tak, aby jej přijali za svůj a mohli jej využívat. Nevhodně navržený veřejný prostor je zneužíván řidiči automobilů, kteří nectí dopravní předpisy a značení, což přispívá k jeho dalšímu znehodnocování.

¹⁰ Pozn.: Non-place lze volně přeložit jako „ne-místo“. Tímto termínem se označují místa, která jsou anonymní, zanedbané a lidé v nich dobrovolně netráví čas. Tyto prostory obvykle mají jediný účel, a to umožnit průchod z místa A do místa B.

- **Velké finanční a časové náklady na údržbu veřejného prostoru**
Velký pohyb lidí v rámci městského centra vede k poměrně rychlému opotřebení fyzických struktur. Vzhledem k nárokům na kvalitní a reprezentativně působící materiály je údržba veřejných prostor časově a finančně velmi náročná. Projevem tohoto jevu je i mnohdy chybějící či neudržovaný městský mobiliář a odpadky. Součástí problematiky je i nedostatek finančních prostředků, vyplývající ze systému přerozdělování rozpočtu na údržbu dle Statutu města Ostravy.
- **Kriminalita a rostoucí sociální polarizace**
Významnou část obyvatel MOaP se dlouhodobě nedaří integrovat do majoritní společnosti, problém se dědí z generace na generaci a není dostatečně řešen. V městském obvodu se vyskytují oblasti se zvýšeným výskytem těchto obyvatel, což přispívá ke špatné pověsti lokalit. Řada míst má natolik špatnou pověst, že se jim běžní obyvatelé vyhýbají. Dostupná data o kriminalitě však nepotvrzují, že by se v MOaP vyskytovala lokalita s významně nadprůměrnou kriminalitou ve srovnání s Ostravou či centry jiných velkých měst v Česku, často je tedy pověst problematických oblastí horší, než je realita. Jistý problém v městském obvodu představuje i poměrně vysoký počet lidí bez domova. V konečném důsledku je v obvodu poměrně málo prostorů, kde by sociální klima vybízelo k jeho aktivnímu využívání.
- **Kvalita životního prostředí**
Navzdory prokazatelnému zlepšení kvality životního prostředí přetrvává percepce Ostravy jako města se značně znečištěným ovzduším. Tuto percepce v městském obvodu posiluje přítomnost koksovny v Přívoze. Narůstající zájem o kvalitu životního prostředí lze zhodnotit jako jeden z hlavních důvodů odchodu obyvatel do jiných obcí. I přes zmíněné zlepšení kvality ovzduší zůstává realitou umístění Ostravy, a tím pádem i MOaP, mezi nejvíce znečištěnými městy v Evropě.
- **Kvalita zelených ploch a doprovodné volnočasové infrastruktury**
Problémem, se kterým se MOaP potýká, je rovněž kvalita zelených ploch, které neposkytují dostatečné zázemí pro volnočasové aktivity, jako je sport či relaxace. Prostorově nejvýznamnějším příkladem je Sad Dr. Milady Horákové, který má charakter průchozího parku, a jeho hodnota z pohledu možností trávení volného času je nízká.


- **Kvalita a hustota technické infrastruktury**

Území MOaP, zejména pak oblast Přívozu, trápí zastaralost technické infrastruktury, což je dáno historickým vývojem městského obvodu a zvyšujícími se nároky na parametry technické infrastruktury. Vzhledem k charakteru zástavby je problematická i vysoká hustota této infrastruktury, což komplikuje stavební činnost.

- **Rezervy v komunikaci mezi samosprávou MOaP a dalšími aktéry**

Velké množství aktérů prosazujících různé zájmy na poměrně malém prostoru a omezené kapacity úřadu městského obvodu pro komunikaci s těmito aktéry vedou k pověsti nedostatečně komunikujícího úřadu. Ta poškozují pozici MOaP jakožto místa vhodného k bydlení, investicím či pořádání událostí.





Příležitosti

- **Nárůst preference života ve městech u mladších generací a mladých rodin**

Zejména v zemích západní Evropy lze sledovat trend narůstající preference života v městských jádrech u mladších generací a mladých rodin. Jinými slovy oslabení procesu suburbanizace umožňuje urychlit obnovu zanedbaných částí měst. Trend je v Česku prozatím slabý, nicméně lze očekávat, že jeho význam bude narůstat.

- **Narůstající zájem o udržitelné formy dopravy**

Trend růstu důrazu na udržitelný způsob života se zejména u mladších generací projevuje snižujícím se počtem držitelů řidičského oprávnění a hledáním environmentálně šetrnějších způsobů dopravy. Do popředí se dostává pěší, cyklo a městská hromadná doprava, což otevírá okno příležitostí pro progresivnější přístupy k řešení problematiky automobilové individuální dopravy v městském obvodu.

- **Zájem o zdravý životní styl a zvyšující se poptávka po zelených plochách, sportovní a volnočasové infrastruktuře**


Narůstající povědomí o významu zdravého a aktivního životního stylu napříč generacemi zvyšuje poptávku po kvalitních zelených plochách a odpovídající doprovodné volnočasové infrastruktuře. Při vhodně definovaných opatřeních tak lze oživit místa, která byla doposud obyvateli a návštěvníky opomíjena. Lze předpokládat, že poptávka po zeleni poroste také v souvislosti s nárůstem teploty v důsledku globálních změn klimatu.

- **Vzrůstající zájem developerů a plánované projekty veřejného sektoru**

V posledních letech lze pozorovat narůstající zájem developerů o realizaci investic v městském centru Ostravy. Obdobně bylo oznámeno několik významných projektů veřejného sektoru, což společně s projekty soukromého sektoru může vytvořit řadu příležitostí pro rozvoj podnikání v městském obvodu a zlepšit místní kvalitu života. Vzrůstající zájem o investice v MOaP otevírá okno příležitostí pro jeho zahuštění, zastavení proluk a regeneraci brownfieldů.

- **SMART technologie a jejich průnik do rozvoje měst**
Rozšiřování aplikace chytrých technologií a jejich větší cenová dostupnost umožňuje zlepšit efektivitu práce úřadů, zvýšit kvalitu života obyvatel a zlepšit udržitelnost sídel. V množství různých chytrých řešení je však nutné pečlivě vybírat ta nejvhodnější pro dané území a řešený problém.
- **Externí zdroje financování**
V současné době existuje řada externích zdrojů financování, pomocí kterých lze realizovat i velké projekty, které by měly přispět k transformaci místní ekonomiky, společnosti, životních podmínek obyvatel a jejich udržitelnost.
- **Modernizace dopravní infrastruktury**
V současnosti je připravována řada projektů dopravní infrastruktury, které sníží časové náklady na přepravu mezi jednotlivými městskými obvody a okolními městy a obcemi. Zejména v návaznosti na modernizaci hromadné dopravy lze začít plánovat opatření, která nebudou počítat s automobily jako s nenahraditelným způsobem přepravy.
- **Urbanizační úspory jako faktor růstu města**
Urbanizační úspory vznikají prostorovou blízkostí firem a institucí a posilují velikost a pestrost poptávky a nabídky služeb nabízených ve městě. V zásadě se jedná o snižování nákladů vyplývajících z prostorové blízkosti jednotlivých firem a úřadů. Jedná se o pozitivní sebepešilující se vazbu, která v konečném důsledku vede ke vzniku a posilování metropolitní funkce města. Území MOaP má potenciál pro další takovýto růst, nicméně je potřeba optimalizovat podmínky pro jeho další ekonomický rozvoj.
- **Rozvoj volnočasové infrastruktury**
Ostrava disponuje novou koncepcí rozvoje kultury statutárního města Ostravy, která počítá s významným rozvojem kultury na území MOaP. Kultura jako taková obvykle představuje významného hybatele pozitivních změn, a tak může MOaP získat nové impulsy pro svůj rozvoj. Obdobně pozitivní dopady jsou očekávány v souvislosti s rozvojem sportovní infrastruktury v městském obvodu.

- **Rozvoj univerzit a jejich zapojení do rozvoje městského obvodu**
Sílicí propojení univerzit s Ostravou a její městskými obvody může napomoci vyřešit řadu problémů, se kterými se město potýká. Univerzity představují významné nositele inovací a poznání a město i městský obvod může využít jejich poznatků pro zlepšení svého fungování a plánování. Skrze posilování třetí role univerzit lze vyřešit řadu problémů MOaP.
- **Existence mezinárodních programů spolupráce**
V současnosti existuje řada programů spolupráce mezi městy, které umožňují šíření příkladů dobré praxe a inspirace. Města již nemusí zkoušet naslepo různé koncepty rozvoje, ale mohou se o nich předem informovat u mezinárodních partnerů, což zvýší účelnost jejich aplikace.



Ohrožení

- **Neakceptování místních a globálních trendů**
Vzhledem k čím dál dynamičtějším změnám ve společnosti a ekonomice na místní a globální úrovni je nutné sledovat aktuální trendy a následně na ně reagovat. Řadu trendů lze využít pro zlepšení řízení, plánování či obecně rozvoje městského obvodu, řada trendů však může představovat významné ohrožení a pozdní reakce může být finančně náročná a neefektivní. Příkladem aktuálního místního trendu je nedostatečná nabídka kvalitního bydlení v MOaP, globálního pak změny klimatu či digitalizace ekonomiky.
- **Pokračující trendy stárnutí a úbytku počtu obyvatel MOaP, Ostravy a celého kraje**
Dlouhodobým ohrožením, kterému MOaP čelí, je úbytek počtu obyvatel Ostravy a Moravskoslezského kraje. Trend je dále prohlubován selektivní migrací, kdy odcházejí zejména mladí a vzdělaní obyvatelé. Snižující se počet obyvatel přitom vede k řadě negativních jevů, jako je snížení daňových příjmů města a městského obvodu, ke vzniku prázdných ploch a snížení poptávky po zboží a službách. S úbytkem obyvatel se částečně pojí i demografické stárnutí, kdy selektivní

migrace urychluje stárnutí populace, která si vyžádá rozšíření a úpravu nabídky služeb.

- **Neukončená restrukturalizace regionu**

Neukončená restrukturalizace regionu dosud částečně závislého na těžkém průmyslu na region primárně orientovaný na lehký průmysl, služby a kreativitu vytváří nesoulad mezi nabídkou a poptávkou na pracovním trhu a posiluje negativní jevy jako je nezaměstnanost a úbytek počtu obyvatel. Neukončenost restrukturalizace celkově podvazuje potenciál rozvoje MOaP, Ostravy a celého regionu.

- **Konkurence městských obvodů SMO a okolních sídel namísto spolupráce**

Potenciální konkurence okolních samospráv může významně negativně ovlivnit budoucí fungování městského obvodu. Toto se obvykle projevuje snahou o „přetáhnutí“ investic, obyvatel či žáků s cílem navýšit své daňové příjmy. Tento jev má významné dopady na environmentální a finanční udržitelnost celého regionu.

- **Ekonomické dopady koronavirové pandemie**

Pandemie COVID-19 má řadu dopředu těžko odhadnutelných dopadů na společnost a ekonomiku. Lze předpokládat, že se časem projeví tlak na rozpočet městského obvodu a Ostravy a dojde k jisté redukci podnikatelských aktivit na území MOaP, které se projeví zvýšeným počtem prázdných komerčních prostor. Vzhledem k povaze a komplikovanosti pandemie jsou však skutečné dopady v současnosti nejisté.

- **Změna klimatu**

Probíhající globální změna klimatu bude mít na místní úrovni pravděpodobně dopad na změnu rozložení srážek v průběhu roku, doprovázenou nárůstem teplot a počtu tropických nocí. Hustá městská zástavba jako MOaP bude nejvíce náchylná na přehřívání, což může snížit kvalitu života místních obyvatel a dále zvýšit vystěhovalectví movitějších obyvatel. Stejně jako v případě pandemie jsou však dopady změny klimatu do jisté míry nepředvídatelné.

- **Zhoršení stavu životního prostředí**

Již nyní má Ostrava pověst města s horší kvalitou životního prostředí, nicméně další tlak v podobě probíhající klimatické změny či rozšiřování těžkého průmyslu může tento stav dále umocnit.

- **Podfinancovanost a nestabilita financování školství**

Současný systém financování školství ze strany státu je v řadě oblastí nevyhovující. Řada aktivit a pracovníků vzdělávacích institucí je financována pouze z krátkodobých či střednědobých projektů, po jejichž skončení dochází k útlumu započatých aktivit. Výsledkem je pak nízká efektivita vynaložených prostředků a omezené přínosy takovýchto projektů.

Shrnutí nejdůležitějších poznatků analytické části

- **Historické jádro nese funkci správního, ekonomického a kulturního centra nejen celého města, ale také celého Moravskoslezského kraje. Je sídlem řady firem, institucí a úřadů. V porovnání s jinými městy je však historické jádro poměrně malé, nicméně dochází k jeho postupnému rozšiřování směrem na jih.**
- **V městském obvodu se nachází řada fyzických bariér, které zhoršují jeho fungování jakožto městského centra Ostravy. Jednotlivé městské oblasti od sebe odděluje zejména rozsáhlá dopravní infrastruktura, průmyslové či opuštěné areály.**
- **Urbánní struktura městského obvodu je stále nedostavěná (proluky a prázdné prostory). I přes negativa, která tento fakt přináší, lze tuto nevýhodu využít pro další zahušťování zástavby.**
- **Jako problematický se jeví stav veřejného prostoru, který často vykazuje známky opotřebení nebo morálního zastarání. Je potřeba vytvořit nový model financování jeho údržby a systematické obnovy.**
- **V MOaP se vyskytuje několik dlouhodobě negativně vnímaných prostorů, ve kterých se jejich návštěvníci necítí bezpečně, což souviselo se zanedbaným vzhledem fyzického prostředí. Postupná eliminace takovýchto prostor je nutná pro vytvoření prostředí atraktivnějšího pro místní obyvatele a návštěvníky.**
- **Významným aktivem městského obvodu je množství bytů v jeho správě. V posledních letech se podařilo otočit trend zvyšujícího se počtu neobydlených bytů. Počet neobsazených bytů, zejména kvůli jejich horšímu technickému stavu je však stále vysoký.**

- **Pozitivem je v posledních letech patrný nárůst veřejných a soukromých investic směřujících do části území MOaP. Pro realizaci pozitivních dopadů těchto investic je však nutná prostorová a funkční integrace do stávajících struktur, což v minulosti nebylo v Ostravě pravidlem.**
- **Napříč městským obvodem lze pozorovat vysokou prostorovou, funkční a sociální diverzitu. Patrná je zejména polarita mezi historickým jádrem a Přívozem, ve kterém se nachází jedna z největších sociálně vyloučených lokalit v kraji. Navzdory vysokým hodnotám socio-ekonomické deprivace v Přívoze a vnímání oblasti jako nebezpečné, byl index kriminality více než čtyřikrát vyšší v obvodním oddělení Ostrava střed než v Přívoze.**
- **Dlouhodobým a komplexním problémem je sociální vyloučení, které se nejvíce dotýká romské komunity. Jako zásadní se jeví opatření na jejich postupné začleňování do standardního a sociálního bydlení a formálního trhu práce**
- **MOaP vykazuje známky opatrného růstu počtu obyvatel či kulminace poklesu a dlouhodobě se zvyšuje podíl cizinců. Oba tyto jevy však byly v průběhu pandemie COVID-19 přerušeny.**
- **Nejsilnější motivací pro vystěhování z MOaP byla nízká kvalita životního prostředí. V případě znečištění vzduchu byl navíc zjištěn negativní dopad na zdraví obyvatel. Proto je vhodné intenzifikovat opatření na zlepšení kvality ovzduší a tato opatření propagovat na veřejnosti.**
- **Dostupnost zeleně v porovnání s centry jiných měst je v MOaP dobrá. Nicméně adaptační opatření na změnu klimatu by se měla zaměřit na dostupnost, přístupnost a kvalitu zeleně v oblastech Přívozu a Šalamouna. V těchto oblastech je nutnost intervence o to vyšší, že se zde koncentrují skupiny obyvatel s nízkou schopností adaptace na vysoké teploty.**
- **Společně s užším zázemím představuje historické jádro hlavní centrum post-industriální ekonomiky města. Pracovní místa v těchto sektorech mají pozitivní dopad na populační vývoj MOaP a taktéž vytvářejí poptávku po službách, především v oblasti gastronomie.**

- **Kvantita a kvalita nabídky maloobchodu (zejména mimo obchodní centra) vykazuje klesající trend. Tento proces bude i v budoucnu velmi pravděpodobně nadále pokračovat. Na druhou stranu pokles maloobchodu je kompenzován nárůstem gastronomie a některých služeb, nicméně o víkendech je nabídka nedostačující.**
- **Z hlediska metropolitních funkcí hraje nejvýznamnější roli oblast kultury, ale i zde se vyskytují mezery v nabídce (kultura pro mladé obyvatele) a ve fungování stávajících institucí (funkční a prostorová nepochopenost).**
- **Nastavení dopravního systému dostatečně nereflektuje rozdílné potřeby různých skupin obyvatel. Dle proběhlých výzkumů současný stav nevyhovuje prakticky žádné z cílových skupin a je potřeba hledat nové dopravní řešení pro MOaP.**
- **Vzhledem k očekávanému nárůstu množství finančních prostředků dostupných v různých dotačních titulech je nutné, aby úřad městského obvodu posílil své absorpční kapacity. V opačném případě bude MoaP v objemu investic významně zaostávat oproti jiným městským obvodům či centrům ostatních měst.**
- **Úřad městského obvodu by měl zlepšit vnější komunikaci. Vzhledem k vysokému počtu různých aktérů, jejichž zájmy jsou častoprotichůdné, je schopnost komunikace a vyjednání kompromisů klíčová pro budoucí rozvoj obvodu.**

NÁVRHOVÁ ČÁST



Vize MOaP 2035 a mise strategie

Vize městského obvodu:

Městský obvod Moravská Ostrava a Přívoz bude v roce 2035 představovat atraktivní a živé centrum celého metropolitního regionu a bude tahounem rozvoje Ostravy. Bude městským obvodem s menším množstvím bariér bránících jeho rozvoji a otevřený příležitostem. Díky vysoké kvalitě života bude narůstat počet a spokojenost obyvatel.



Atraktivní a živé centrum

Moravská Ostrava a Přívoz se stane zajímavým místem pro místní obyvatele i návštěvníky k trávení volného času, a to i o víkendech či svátcích.



Centrum metropolitního regionu

Městský obvod bude fungovat nejen jako administrativní jádro Moravskoslezského kraje, ale vzhledem ke svým dalším funkcím i jako přirozené spádové centrum pro okolní sídla.



Tahoun rozvoje Ostravy

Celý městský obvod bude klíčovým kulturním, vzdělávacím a ekonomickým hybatelem rozvoje města Ostravy s funkčním přesahem do celého metropolitního regionu.



Méně bariér rozvoje

V městském obvodu bude omezen vliv bariér, které brání jeho dalšímu rozvoji, a to jak ty institucionální, které rozvoj omezují kvůli nevhodně nastaveným pravidlům hry, tak ty fyzické, které jsou v prostoru viditelné. Významně se zlepší komunikace a spolupráce mezi místní samosprávou a dalšími místními aktéry a zmizí řada problémových míst ve veřejném prostoru.

Otevřenost příležitostem



Impulsy přicházející zvenčí úřadu městského obvodu MOaP budou brány jako příležitost k vytvoření nové kvality a zlepšení jeho fungování. MOaP, zastoupená úřadem městského obvodu a jeho vedením bude partnerem těch, kdo chtějí realizovat své aktivity na jeho území.

Kvalita života a spokojenost obyvatel



Potřeby obyvatel a jejich spokojenost budou prioritní, výhody plynoucí ze života v městském obvodu budou posilovány a negativa omezována. Městský obvod bude dlouhodobě a systematicky zlepšovat životní podmínky místních obyvatel.

Mise strategie:

Strategie fajnOVA CENTRUM stanovuje klíčové principy pro naplnění vize městského obvodu. Strategie si klade za cíl posílit plánování a řízení rozvoje městského obvodu. Rovněž vytváří podmínky pro zlepšení jeho komunikace s dalšími aktéry a navazování dlouhodobých partnerství.

Strategické cíle

Výstupem ročního plánovacího procesu pracovních skupin, strategického a realizačního týmu jsou čtyři strategické cíle, které tvoří jádro strategického plánu fajnOVA CENTRUM. Poznatky vzešlé z tohoto procesu byly obohaceny o poznatky z rozhovorů se stakeholdery, které rovněž sloužily jako analýza vnitřního prostředí úřadu městského obvodu MOaP. Naplňování těchto strategických cílů má obvodu zajistit realizaci Vize obvodu pro rok 2035. Každý z těchto cílů obsahuje několik skupin typových opatření, které jsou dále rozpracovány na úroveň typových projektů či aktivit. Naplňování jednotlivých strategických cílů by vždy mělo být realizováno s ohledem na rámec udržitelného rozvoje tak, aby nebyly překračovány environmentální, ekonomické a sociální limity městského obvodu MOaP.

Strategický plán samotný je pak zasazen do institucionálního rámce¹¹, který je tvořen dalšími strategickými dokumenty statutárního města Ostravy, Moravskoslezského kraje i České republiky. Strategický plán fajnOVA CENTRUM opatření vyplývající z tohoto institucionálního rámce přejímá a dále rozpracovává tak, aby byly realizovatelné na území MOaP. Výčet jednotlivých typových opatření a typových projektů a aktivity není nutně vyčerpávající na základě změny vnějšího prostředí a průběžného akčního plánování lze strategický plán aktualizovat a dále zpřesňovat.

Obrázek 2: Schéma logiky návrhové části strategického plánu fajnOVA CENTRUM



¹¹ Tento institucionální rámec obsažený v Příloze 1 je nutné vnímat jako neoddělitelnou součást návrhové části tohoto strategického plánu, neboť na národní a nadnárodní úrovni vedle podporovaných opatření poukazuje i na možné zdroje jejich financování. Pro zlepšení přehlednosti návrhové části pro čtenáře zajímavějšího se primárně o samotná navržená opatření, projekty a aktivity, se realizační tým rozhodl tuto část zařadit mezi přílohy strategického plánu fajnOVA CENTRUM.

Strategický cíl 1:

Posílení role a funkce obvodu jako centra města a regionu

Cílem je zvýšit atraktivitu a vitalitu historického jádra a celého centra města Ostravy. Pro dosažení tohoto cíle bude aktivně podporována oblast kultury, jakož i sektory maloobchodu a služeb. Funkční veřejný prostor a pestrá dopravní nabídka napomohou k tomu, že funkce centra nebudou jen prostým součtem, ale součinem poskytující unikátní pozici městského obvodu v regionu. Tento strategický cíl dále rozvíjí prioritu A – Metropole regionu strategického plánu fajnOVA statutárního města Ostravy a jeho strategické cíle Propojit město uvnitř i se světem a Oživit historické centrum města.



Typová opatření a projekty/aktivity:

- Oživení historického jádra a veřejného prostoru
 - Rozvíjet historické jádro jako gastronomickou a maloobchodní destinaci – společný marketing na úrovni městského obvodu či statutárního města Ostravy
 - Vytvoření atraktivního prostředí pro návštěvníky centra – veškeré úpravy v historickém jádru by měly být posuzovány touto perspektivou
 - Rozšířit nabídku prostor pro předzahrádky, zjednodušit administrativní podmínky a zrychlit povolovací proces
 - Zlepšit vybavenost ulic uličním mobiliářem v úsecích nákupních ulic historického jádra s nízkou vybaveností, jako například v okolí tramvajových zastávek na ulici Nádražní
 - Oživení ulice 28. října a podpora jejího rozvoje na nákupní ulici
 - Aktivní spolupráce městského obvodu na naplňování Konceptce rozvoje kultury statutárního města Ostravy
 - Živé umění v ulicích
 - Příprava vhodné veřejné plochy či ploch pro venkovní akce s minimem administrativních překážek
 - Vytvoření manuálu pro zábor veřejných prostranství
 - Ostravské muzeum – aktivizace potenciálu
 - Centrum kultury a vzdělávání, p.o. – aktivizace funkce a oživení instituce
 - Revitalizace a oživení nebytových prostorů Zborovská
 - Revize místních názvů s cílem posílit místní identitu, image a srozumitelnost
 - Vytvoření vícejazyčného orientačního systému
 - Podpora fungování podvečerní a noční ekonomiky – propojení kulturních akcí s otevíracími hodinami místních podniků
 - Rebranding Stodolní ulice – podpora kultury, revitalizace veřejného prostoru, nové webové stránky propagující ulici apod.
- Funkční a prostorové propojování velkých rozvojových projektů na území městského obvodu s jejich okolím
 - Zlepšení pěšího propojení obchodního centra Nová Karolina a historického jádra s cílem vytvořit jedinou nákupní lokalitu
- Důsledné uplatňování principů promyšleného designu při rekonstrukci a údržbě veřejných prostranství
 - Zlepšení údržby veřejných prostranství
 - Zlepšit čistotu (např. zvláštní režim úklidu, který by spočíval ve vyšší frekvenci úklidu a zapojení majitelů nemovitostí a provozovatelů místních podniků) v nákupních ulicích

- Zlepšení odpadového hospodářství - design sběrných míst, četnost svozu, podzemní kontejnery
 - Vytvoření koncepce nebo manuálu pro mobiliář městského obvodu a uměleckých objektů pro městský obvod
 - Zavést na nejnavštěvovanějších místech koše na tříděný odpad
 - Důsledné a časté odstraňování graffiti, případně na vhodných místech vyčlenit prostor pro graffiti a street art
 - Vytvoření legální plochy na graffiti v oblasti Stodolní ulice
- Dočasné využívání prázdných nemovitostí
 - Analýza současného stavu proluk v MOaP a návrh postupu k jejich budoucímu využití
 - Podpora zástavby proluk v okolí ulic Stodolní a Zámecká dle místního výškového profilu
 - Intenzifikace zapojení do projektu Refill a zjednodušení podmínek dočasného využití nevyužitých ploch a prostor ve správě městského obvodu
 - Využívání nových obchodních formátů (pop-up stores)
 - Vytvoření komunikační platformy pro místní podnikatele v oblasti služeb
 - Kulatý stůl s podnikateli v městském centru
 - Personální zabezpečení komunikace a školení pro podnikatele v městském centru
 - Pravidelná a systematická komunikace s majiteli i nájemníky nemovitostí a provozoven a spolupodílení se na údržbě veřejného prostoru v okolí provozů a předzahrádek
 - Vytvoření souboru nástrojů pro sdílené služby místních podnikatelů
 - Společný marketing místních maloobchodních a gastronomických podniků
 - Podpora zlepšení sortimentní nabídky maloobchodu a služeb
 - Doplnění městské tržnice se zaměřením na ovoce a zeleninu
 - Prioritní umístování gastronomických a maloobchodních jednotek do parteru oproti jiným službám v nejatraktivnějších lokalitách
 - Přilákání „kotevních“ maloobchodních jednotek střední velikosti, které přitáhnou návštěvníky do historického jádra
 - Podpora zlepšování podoby vývěsních štítů prodejen a výkladních skříní v návaznosti na projekt Ostrava 360°
 - Optimalizace výše nájmu ze strany městského obvodu u nedostatečně zastoupených typů jednotek - např. železářství či potravin

- Optimalizace velikosti jednotek - jejich spojování či rozdělování dle potřeb trhu
- Marketing prázdných ploch - polepy volných ploch simulující možnou podobu využití
- Vytvoření nabídky maloobchodních služeb v docházkové vzdálenosti v jednotlivých oblastech MOaP
- Zopakovat studii proměny maloobchodu a služeb v historickém jádru v roce 2026 pro zachycení změn, zhodnocení účinnosti opatření a zacílení nových opatření
- Rozšíření aktivit Refill v okolí náměstí Svatopluka Čecha
- „BID Přívoz“ - založení platformy spolupráce s místními podnikateli a vlastníky nemovitostí
- Přesunutí části kulturních akcí z Masarykova náměstí na náměstí Svatopluka Čecha
- Alokace veřejné instituce do okolí náměstí Svatopluka Čecha, kupříkladu Střediska správních činností SMO
- Podpora rozvoje sociálního podnikání v oblasti Přívoz



- Komplexní a udržitelné řešení pěší a cyklodopravy

- Přizpůsobení podmínek v historickém jádru pro využívání kol a koloběžek v pěší zóně
- ZŠ Gebauerova, odloučené pracoviště Ibsenova - významně zlepšit dopravní napojení pro pěší a cyklo
- Vyřešit nevyhovující situaci s přecházením silnice v úseku Nádražní ulice mezi křižovatkou s Čs. legií a odbočkou do ulice Stodolní, odstranění zábradlí v křižovatce a vybudování přechodu pro chodce
- Důkladnější kontrola stavu uličního mobiliáře a chodníků, pravidelná údržba během celého roku
- Podpora využití udržitelných způsobů zásobování - cargokola, překladiště pro dopravce
- Rozšíření pěší zóny v historickém jádru - příležitostná či úplná uzavěra pro automobily nerezidentů např. v případě ulic Nádražní, Stodolní, Poštovní či jiných z pohledu automobilové dopravy méně významných ulic v historickém jádru, jako např. Mlýnská, Zahradní, Čs. Legií, Matiční
- Rozšiřování a zkvalitňování podmínek pro cyklodopravu - rekonstrukce ulic Hrušovská a Vítězná

- Vytvoření a naplňování koncepce automobilové dopravy
 - Omezování vjezdu automobilů nerezidentů do primárně rezidenčních čtvrtí
 - Inteligentní úprava podoby dopravní infrastruktury tak, aby neumožňovala porušování platných pravidel
 - Humanizace ulic Muglinovská a Mariánskohorská, včetně řešení křižovatek s ulicemi Nádražní a Sokolská třída (ostrůvky, přechody a zúžení)
 - Budování zón s maximální rychlostí 30 km/h
- Vytvoření a naplňování koncepce parkování
 - Úprava systému parkování a dopravy pro nerezidenty (např. P+R, parkovací domy, cenová politika)
 - Modernizace a sjednocení systému parkování s využitím moderních technologií
 - Budování dobíjecích stanic pro elektromobily na parkovištích
 - Omezení statické dopravy v historickém jádře, zejména na prolukách
- Zlepšení fyzického stavu přestupních bodů a vstupních bran s cílem zlepšit jejich vnímání návštěvníky
 - Úpravy a estetizace podoby prostoru Frýdlantských mostů
 - Zintenzivnění úklidu – zejména hl. nádraží, náměstí Svatopluka Čecha a Sadu Boženy Němcové
 - Navýšit fond opravy památek dedikovaných pro oblast Přívoz
 - Rozvoj kvality a vybavenosti veřejného prostoru v oblasti Přívoz



Projekty vyplývající z akčního plánu strategického plánu fajnOVA SMO:

- o Koncertní sál města Ostravy
- o Multifunkční sportovní hala
- o Ostravské muzeum MHD
- o Ostrava Tower
- o Rekonstrukce obchodního domu Ostravica-Textilia
- o Centrum duševního zdraví
- o Estetizace a výměna městského mobiliáře (přístřešky MHD, lavičky, odpadkové koše atd.)
- o Proměna nám. Msgr. Šrámka
- o Proměna nám. Dr. Edvarda Beneše
- o Parkovací dům u katedrály Božského Spasitele
- o Revitalizace Černé louky
- o Revitalizace okolí řeky Ostravice - revitalizace nábřeží za výstavištěm Černá louka a propojení s Havlíčkovým nábřežím
- o Kompletní rekonstrukce Divadla J. Myrona
- o Rekonstrukce městské třídy Opavská/28. října
- o Rekonstrukce a modernizace Městské nemocnice Ostrava
- o Multifunkční parkovací dům u Městské nemocnice
- o Parkovací dům u krajského úřadu
- o Rekonstrukce Grossmannovy vily
- o VRT - vysokorychlostní tratě - propojení Ostravy na Prahu, Brno a Katovice
- o Přestupní uzel Hlavní nádraží - rekonstrukce budovy vlakového nádraží a tramvajové smyčky
- o Humanizace tramvajových tratí a modernizace elektrických trakcí - úseky Místecká, Hlučínská a Sad Boženy Němcové
- o Přestupní uzel Náměstí republiky
- o Přednádraží v Přívoze, terminál Jirská - výstavba autobusového terminálu
- o IDS - Zvýšení propustnosti křižovatek
- o Revitalizace Místecké ulice
- o Cyklopropojení centra s DOV
- o Prodloužení ulice Skladištní
- o Prodloužená Porážková IV.
- o Veřejná smart WC



Strategický cíl 2:

Atraktivní bydlení a zvýšení kvality života

Obvod bude poskytovat kvalitní a dostupné bydlení pro všechny generace. Odvodem vlastněné byty jsou aktivem, z něhož profituje jak majitel, tak nájemníci. Vysoká kvalita života činí z obvodu dobrou adresu, která přitahuje nové obyvatele na jeho území. Obvod naplňuje parametry „města krátkých vzdáleností“. Tento strategický cíl dále rozvíjí prioritu A – Metropole regionu strategického plánu fajnOVA statutárního města Ostravy zejména jeho strategický cíl Oživit historické centrum města. Dále navazuje zejména na prioritu C – Zdravé město a jeho strategický cíl Kultivovat prostředí pro život všech generací a na strategický cíl Přiblížit město přírodě.



Typová opatření a projekty/aktivity:

- Rozšiřování bytového fondu v majetku obvodu
 - Rekonstrukce neobydlených a zastaralých bytů v majetku obvodu
 - Pasport bytového fondu
 - Nákup bytových domů pro pozdější rekonstrukce a využití
 - Vytvoření urbanistické studie pro další rozvoj rezidenční oblasti Zadní Přívoz a v okolí ulice Jílová
 - Průzkum poptávky po bydlení, respektive odhalení důvodu malé poptávky a přizpůsobení se požadavkům zájemců
 - Hledání nových zdrojů externího financování na revitalizaci bytového fondu

- Zvýšení nabídky v oblasti dostupného bydlení (pro osoby znevýhodněné na trhu s bydlením - mladé rodiny, seniory, osoby se zdravotním omezením)
 - Vyčlenění bytů pro startovací bydlení mladých rodin, včetně vytvoření metodiky přidělování bytů na principu transparentnosti a nediskriminace
 - Nastavení transparentních podmínek podpory dostupného bydlení
 - Rekonstrukce a modernizace stávajících služeb a vybudování nového domova s pečovatelskou službou/ domova pro seniory

- Zvýšení nabídky v oblasti sociálního bydlení
 - Pokračující spolupráce se SMO v oblasti projektu sociálního bydlení
 - Evidence probíhajících a budoucích výzev pro předkládání projektů v oblasti sociálního bydlení a příprava baterie projektů
 - Vyšší míra zapojení do projektů na bázi modelu bydlení především (Housing first) a prostupného bydlení (Housing ready) s cílem řešit potřeby osob v bytové nouzi
 - Zjištění příčin menší úspěšnosti žadatelů o přidělení sociálního bytu a následná revize metodiky přidělování
 - Podpora domácností s cílem prevence ztráty bydlení (depistáž)
 - Omezení obchodu s chudobou v Přívoze - program postupné relokace do sociálního bydlení
 - Revize bytové politiky, omezení příchodu dalších sociálně ohrožených rodin do oblasti Přívozu

- Širší zapojení developerů do výstavby nových bytů či revitalizace stávajících skrze PPP (public-private partnership) projekty
- Spolupráce se SMO na budování a správě bytového fondu
- Opatření směřující k vyšší poptávce po bydlení v městském obvodě
 - Revitalizace vybraných vnitrobloků
 - Regenerace sídlišť v celém městském obvodu
 - Narovnání pravidel pro komunitu cizinců, např. úprava systému přidělování parkovacích karet či možností pronájmu nemovitostí pro občany pocházejícími ze zemí mimo EU
 - Zlepšení dostupnosti a četnosti spojů MHD do Zadního Přívozu
 - Rozvoj městského bytového fondu, zateplování, vznik energeticky neutrálních a pozitivních budov v oblasti Jílová / Cihelní
- Podpora souladu nabídky a poptávky po bydlení
 - Motivace k převedení trvalého pobytu u nájemníků městských bytů
 - Optimalizace velikosti bytů dle predikce poptávky na trhu s bydlením
 - Tvorba platformy pro mezigenerační výměny bytů
 - Bezbariérové byty pro seniory a tělesně postižené
 - Sdílené bydlení pro seniory, kterým schází sociální kontakt a pociťují nedostatečnou dostupnost sociální a lékařské péče
- Zlepšování podmínek pro pěší – walkability městského obvodu
 - Úprava rozmístění městského mobiliáře na ulici Poštovní pro pohodlný průchod chodců
 - Regulace „lesu dopravních značek“
 - Na kole nebo pěšky do škol či zavádění školních ulic
 - Budování vyvýšených přechodů – smyslem je otočit situaci, kdy „chodec přechází silnici“ na situaci, kdy „automobil přejíždí přes chodník“
 - Neumísťovat parkovací plochy pro kola a koloběžky na chodník, ale do vozovky (v zájmu bezpečnosti a pohodlí chodců)
 - Přidat vodorovné a svislé značení přechodů pro chodce v okolí tramvajových zastávek
 - Ozelenění hlavních pěších koridorů a jejich propojení se zelenými plochami, např. doplnění prvků zeleně a stínících prvků na ulici Nádražní
 - Zklidnění dopravy na ulici Jílová a Palackého – např. zvýšením počtu retardérů
 - Propojení hl. nádraží a Zadního Přívozu pro pěší
 - Zlepšení napojení oblasti Jílová na sídliště Fifejdy, oblast Jindřišky a Předního Přívozu
 - Podchod/nadchod propojující ulice Tomkova a Poděbradova
 - Rozvoj pěšího spojení Fifejdy – ulice Tomkova – hlavní nádraží
 - Zlepšení možností přechodu k ZŠ Gebauerova, odloučené pracoviště Ibsenova

- Zlepšovat bezbariérovost městského obvodu pro osoby se sníženou pohyblivostí
 - Bezbariérovost budov ve správě městského obvodu
- Zlepšení dostupnosti, přístupnosti a kvality zelených ploch pro všechny místní komunity
 - Zlepšování kvality zeleně a péče o ni
 - Vytvoření ploch s vyšší četností úklidu v parcích určených pro posezení přímo na trávníku
 - Finalizace parkových úprav Komenského sadů
 - Revitalizace parků v městském obvodu, jako např. sadu B. Němcové, sadu Dr. Milady Horákové, parku Válečných veteránů nebo Mecnarovského sadu
 - Propojení Komenského sadů, okolí Přívozske haldy a přívozskeho nábřeží a NPP Landek
 - Venkovní „zelené učebny“ v Komenského sadech a na Černé louce
 - Navázání spolupráce s Poslední ostravský statek – školy, ekofarma, udržitelnost, městské farmaření. Kultivace okolí a napojení na Landek
 - Zlepšit přístupnost břehů řeky Ostravice, doplnění oddechových a relaxačních prvků, např. podél mostu na ulici Muglinovské
 - Zlepšení dostupnosti a přístupnosti zelených ploch (např. břeh řeky Odry, Landek) v oblasti Přívoz
 - Významné rozšíření uliční zeleně v Zadním Přívoze
 - Obnova a rozšíření multifunkční (kombinující izolační a další funkce) zeleně – podél železničního koridoru, koksovny a průmyslových provozů v oblasti Přívoz
 - Významné rozšíření uliční zeleně v lokalitě Jílová / Cihelní
 - Zpřístupnění zeleně „kruhác Mariánskohorská“ – transformace na park, vybudování přístupu z lokality Jílová / Cihelní
 - Zvážit změnu územního plánu v místě koksovny na jinou funkci např. zeleň či park
 - Doplnění izolační zeleně u ZŠ Gebauerova, odloučené pracoviště Ibsenova ze strany nákladového nádraží

- Opatření vedoucí ke snížení kriminality
 - Zvýšení frekvence strážníků na zastávkách MHD
 - Zvýšení frekvence místech s vyšší koncentrací dětí (např. dětská hřiště)
 - Posílení kamerového systému v prostranstvích, kde dochází k častému narušování veřejného pořádku
 - Debaty s občany městského obvodu o problémech v jednotlivých lokalitách za přítomnosti zástupců městské policie Ostrava
 - Půlroční schůzky s místními občany Přívozu – „řešení problémů, než přerostou“
 - Prohloubit a intenzifikovat územní příslušnosti strážníků městské policie Ostrava tzv. okrskářů
- Zvýšení míry pocitu bezpečí
 - Intenzivnější využívání prvků zlepšujících pocit bezpečí, jako je osvětlení, kamery a nízká pohledová zeleň u problematických prostorů
 - Osvětlová kampaň propagující význam nočního klidu
 - Úpravy a estetizace podoby Husova sadu a zastávky Most Miloše Sýkory
- Úpravy fyzického stavu průchodů a podchodů s cílem zlepšit jejich vnímání u obyvatel
 - Estetizace podoby průchodů na ulici Na Desátém, podchodu na ulicích Hlučinská, Mariánskohorská, Tomkova, obou průchodů do Komenského sadů a dalších problémových prostorů (viz výsledky výzkumů vnímání bezpečnosti)
- Projekty zaměřené na změnu negativní image prostorů, které nevykazují zvýšenou reálnou kriminalitu – např. Přední Přívoz
 - Využití uměleckých intervencí (např. mural art, legální plochy pro graffiti atd.) pro kultivaci a zviditelnění problémových prostorů
 - Kulturní, společenské a komunitní akce a umělecké intervence ve veřejném prostoru s negativní percepcí
 - Zlepšit odpadové hospodářství v lokalitě Jílová / Cihelní – častější umístování kontejnerů na odpad, dovybavení ulic odpadkovými koši



- Dočasné využívaní proluk/prázdných prostorů
 - Využívání uzavřených ulic (z důvodu např. rekonstrukce, která je již však z důvodu etapizace stavby hotová) pro akce
 - Dočasné využití prázdných soukromých pozemků jako neformálních parků. Dohoda s vlastníky pozemků s využitím služeb Refill.
 - Kultivace a zpřístupnění prázdných pozemků vlastněných obvodem nebo městem, a to zejména v oblasti Přívozu a Šalamounu
 - Vznik platformy pro nové a inspirativní projekty
 - Majetkové sjednocení prostoru garáží na ulici Spodní, jejich demolice a nahrazení jinou vhodnou funkcí
- Zapojení městského obvodu do řešení problematiky lokálních topenišť
- Výsadba izolační zeleně v blízkosti kapacitních komunikací, železnice a průmyslových areálů

Projekty vyplývající z akčního plánu strategického plánu fajnOVA SMO:

- Nové Lauby
- Bytový dům Kostelní – Biskupská
- Zástavba proluky Smetanovo nábřeží
- Rekonstrukce Ostravského mrakodrapu



Strategický cíl 3:

Prvotřídní vzdělávání a užší zapojení komunit do rozvoje

Hlavním smyslem tohoto cíle je vytvořit takové podmínky v městském obvodu, aby se na jeho území nacházelo prvotřídní vzdělávání, které pomůže překlenout současné problémy městského obvodu a zároveň bude zrcadlit potřeby budoucnosti. V rámci cíle se počítá také s rozvojem místních komunit tak, aby byly naplňovány jejich různorodé potřeby. V rámci tohoto cíle se také počítá se zapojováním komunity do rozvoje městského obvodu a kultivace místního prostředí. Tento strategický cíl dále rozvíjí prioritu B – Bohatství v lidech strategického plánu fajNOVA statutárního města Ostravy a jeho strategické cíle Být centrem prvotřídního vzdělávání a Podporovat komunitní život a zapojit občany do řízení města.



Typová opatření a projekty/aktivity:

- Aktivní spolupráce městského obvodu na naplňování cílů Strategie vzdělávání města Ostravy 2030 a Koncepce rodinné politiky SMO
- Pokračování aktivní spolupráce formálních i neformálních vzdělávacích institucí v obvodu
 - Podpora spolupráce mateřských a základních škol s Knihovnou města Ostravy, s Moravskoslezskou vědeckou knihovnou a Knihovnou OU pro zájmové a neformální vzdělávání (podpora zvýšení gramotnosti a jazykových kompetencí, zvyšování zájmu a pěstování návyků ke vzdělávání a četbě, sociální interakce)
- Pokračující spolupráce městského obvodu a škol na projektech
 - Kvalitní a inkluzivní vzdělávání
 - Technické a materiální zázemí MŠ a ZŠ
 - Podpora zájmového vzdělávání dětí a mládeže
 - Participativní rozpočty na ZŠ
 - Podpora výchovného poradenství na školách
 - Zajištění financování speciálních výchovných poradců (omezení závislosti na finančních prostředcích z projektů)
 - Podpora kariérního poradenství žáků
 - Zavádění nových postupů v oblasti personálního managementu ve školství (např. při výběru ředitelů ZŠ a MŠ)
 - Překlenování projektového financování ve školství
 - Vypracování studie k organizaci a rozvoji stravování na školách
 - Modernizace infrastruktury pro školní stravování
 - Zvýšení kvality vzdělávání prostřednictvím modernizace infrastruktur škol pro výuku
 - Renovace a budování nových sportovišť v blízkosti škol - např. rekonstrukce venkovního hřiště u ZŠ Ostrava, Gen. Píky
 - Zvyšování bezpečnosti v okolí škol - např. zmapování nebezpečí a následné řešení ulic dle potřeb chodců ve vybrané lokalitě
 - Zelené střechy a energeticky úsporná opatření na budovách škol
 - „Science“ centra pro děti a mládež
 - Propagace školních aktivit pro veřejnost - dětská veřejná představení, dětské umění ve veřejném prostoru s odborným dohledem
 - Počítačové kurzy pro seniory
- Prohlubování spolupráce škol s univerzitami na zlepšování vzdělávacího procesu

- Zlepšovat image škol situovaných v Přívoze
 - Rovný přístup k rozvoji a správě škol v obvodu z pozice zřizovatele pro zvýšení sociální inkluze
 - Napojení škol na rodiny žáků – transformace škol v Přívoze na komunitní školy
 - ZŠ Gebauerova, odloučené pracoviště Ibsenova – transformace na komunitní školu, rozvoj místní komunity prostřednictvím aktivit dětí
 - ZŠ Gebauerova, odloučené pracoviště Ibsenova – úprava okolního prostřanství
 - Aktivní propagace významných projektů a akcí škol
- Uplatňování požadavků a potřeb městského obvodu vůči středním a vysokým školám
- Zapojování komunit do plánování rozvoje městského obvodu a péče o veřejný prostor
 - Průběžné mapování potřeb místních komunit
 - Pravidelná setkávání se zástupci místních komunit
 - Žákovský parlament obvodu
 - Posílení a případná transformace projektu Náš obvod po vzoru „Navrhni Hlavní“
 - Projekt „Adoptuj plácek“ – zapojení místní komunity do údržby veřejného prostoru a zeleně
 - Osvětová kampaň k udržování pořádku ve veřejném prostoru např. ve spolupráci s Reuse centrem v Přívoze
 - Participativně plánovat a realizovat změny ve veřejném prostoru v oblasti Přívoz
- Rozšiřování nabídky vhodných prostor pro akce místních komunit a podpora stávajících komunitních prostorů
 - Podpora akcí ve veřejném prostoru malého rozsahu pořádané místní komunitou
 - Komunitní centrum, které bude poskytovat zázemí pro místní komunity, ideálně v kombinaci s integračním programem
 - Využití vnitrobloků a veřejných prostor na sídlištích jako zázemí pro komunity např. skřze dotační program Tvoříme Prostor
 - Psí park, např. formou dočasného využití proluky či jiného nevyužívaného prostoru (např. lokality Muglinovská)
 - Zlepšit přístupnost dětských a školních hřišť pro veřejnost
 - Budování volnočasové infrastruktury v zázemí základních a mateřských škol jako prostoru pro sociální kontakty mezi rodinami žáků

- Podpora sousedských vztahů v obytných zónách – posezení v obytných zónách, komunitní zahrady, grilovací místa, např. prostřednictvím dotačního programu
- Budovat volnočasovou infrastrukturu v Přívoze ve spolupráci s místní komunitou
- Discgolfové hřiště Hornopolní
- **Zvýšení nabídky dostupných a volnočasových aktivit pro dospívající studenty**
 - Vybudování skateparku např. na Černé louce
- **Tvorba příležitostí pro rozvoj dětí žijících v sociálně vyloučených lokalitách – snížení míry antisociálního chování, snížení kriminality mládeže, podpora vzdělávání a smysluplného a atraktivního trávení volného času**
 - Intenzivně pracovat s dětmi a mládeží, zejména z oblasti Přívoz
 - Rozšíření podpory streetworkerů / terénních pracovníků působících v Přívoze
 - Podpora budování místní komunity a sounáležitosti s místem v oblasti Přívoz
 - Komunitní centrum – Jílová
 - Opravy místních dětských hřišť a sportovišť v oblasti Přívoz
 - Budování nových dětských hřišť a komunitních prostor (např. Ulice Úprkova)
 - Zpřístupnění sportovních ploch ZŠ Gebauerova, odloučené pracoviště Ibsenova pro veřejnost
 - Revitalizace předprostoru ZŠ Gebauerova, odloučené pracoviště Ibsenova s cílem zvýšit možnosti trávení volného času
- **Sdílené kulturní prostory (např. zkušebny apod.)**
 - Prostory umožňující nízkonákladovou tvorbu a prezentaci umění
- **Rozvoj znevýhodněných komunit**
 - Osvětová kampaň zaměřená na finanční a právní gramotnost (práva a povinnosti v oblasti dluhů, exekucí, bydlení a pracovního trhu)
 - Rozšíření nabídky rekvalifikací pro obyvatele Přívozu v návaznosti na místní podniky
 - Deratizační kampaň v lokalitě Cihelní / Jílová

Projekty vyplývající z akčního plánu strategického plánu fajnOVA SMO:

- Moravskoslezská vědecká knihovna
- Projekt Sousedství!!!
- Dotační program Tvoříme prostor
- Soutěže pro studenty fakult architektury na téma funkčního veřejného prostoru
- Rozšíření řemeslného inkubátoru v DOV

Strategický cíl 4:

Městský obvod jako partner pro spolupráci

V rámci tohoto cíle je snahou dosáhnout takového stavu, kdy městský obvod bude vnímán jako vhodné místo pro investice soukromého sektoru a zároveň, kde budou místní občané mít možnost snadno komunikovat s úřadem městského obvodu a jeho vedením. Nezbytnou součástí cíle je i posilování spolupráce úřadu městského obvodu a vedení městského obvodu na projektech ostatních aktérů a zlepšení jeho absorpčních, plánovacích a realizačních kapacit. Tento strategický cíl dále rozvíjí prioritu B – Bohatství v lidech strategického plánu fajnOVA statutárního města Ostravy a jeho strategický cíl Zlepšit prostředí pro podnikání. Rovněž však vytváří prostředí pro realizaci strategického plánování v městském obvodě a otevírá dveře spolupráci s dalšími místními aktéry.



Typová opatření a projekty/aktivity:

- Posilování spolupráce městského obvodu při přípravě a realizaci strategických projektů vyplývajících z Akčního plánu v rámci strategického plánu fajnOVA
- Zlepšení absorpčních, plánovacích a realizačních kapacit úřadu městského obvodu MOaP
 - Zvýšení počtu pracovníků úřadu městského obvodu zodpovědných za komunikaci a naplňování strategického plánu fajnOVA CENTRUM a přípravy a realizace projektů z něj vyplývajících
 - Vzdělávání vedení obvodu a vedoucích pracovníků odborů úřadu městského obvodu v oblasti leadershipu a projektového řízení
 - Systematická evidence dat, jejich využití při plánování rozvoje městského obvodu a jejich zveřejňování
 - Pravidelné koordinační porady vedoucích pracovníků
- Poskytování co nejširší podpory dalším aktérům veřejné správy při realizaci jejich projektů (okolní městské obvody, SMO, MSK, MAPPA atd.)
- Zlepšení prostředí pro investice soukromého sektoru
 - Stabilita a čitelnost místních pravidel
 - Pravidelná setkávání s možnými investory
 - Investice do technické infrastruktury na území městského obvodu pro současné potřeby
 - Investiční příprava stavebních pozemků na území městského obvodu, např. zcelování pozemků, průzkum, odstranění ekologické zátěže, zasíťování
 - Projektová příprava a regenerace brownfieldu Nákladní a hledání investora
 - Hledání nového využití či investora pro zelenou plochu u křižovatky Muglinovská a Sokolská
 - Hledání nového využití či investora pro zelenou plochu Křižíkova za Hornickou poliklinikou
 - Zjednodušení procesu pronájmu nebytových prostor městského obvodu pro malé a střední podnikatele
- Budování partnerství s univerzitami a vědecko-výzkumnou sférou
 - Využívat výsledky a poskytovat prostor pro pilotní projekty z oblasti vědy a výzkumu (např. TAČR)

- **Otevřená radnice a zlepšení komunikace s občany a dalšími aktéry**
 - Zapojování do mezinárodních projektů spolupráce
 - Zlepšení navigačního systému radnice MOaP a vnitřního designu úřadu městského obvodu
 - Optimalizace komunikace městského obvodu MOaP na sociálních sítích a internetu
 - Rozšíření možností komunikace online formou mezi úřadem městského obvodu a občany
 - Širší využívání platformy Mobilního rozhlasu a optimalizace jeho obsahu i pro sběr podnětů o problémových místech pro pozdější využití jako jeden z podkladů pro nové architektonické řešení
 - Zapojení obyvatel do nahlašování lokálních topenišť, jejichž technický stav a provoz potenciálně neodpovídá zákonu o ochraně ovzduší (např. přes aplikaci Mobilní rozhlas) a nabídka poradenství pro majitele problémových topenišť
- **Koordinovaný postup směrem k řešení problematiky velkých znečišťovatelů na území obvodu**
 - Spolupráce s magistrátem a krajským úřadem při vyjednávání s velkými znečišťovateli ovzduší

Projekty vyplývající z akčního plánu strategického plánu fajnOVA SMO:

- Nápravná opatření – laguny Ostramo
- Komunikační strategie města

Zásobník inspirativních námětů k projektům a aktivitám do budoucna

Následující zásobník obsahuje náměty na projekty a aktivity vyplývající z procesu přípravy strategického plánu fajnOVA CENTRUM. Rovněž obsahuje inspirace z akčního plánu strategického plánu fajnOVA SMO. Projekty jsou však pouze inspirační a pro jejich realizaci je potřeba dosáhnout širší podpory všech zapojených partnerů.

- Bílý stín
- Revitalizace veřejného prostoru ulice Umělecké
- City Campus Lives
- Prodloužení tramvajové trati ve směru na Landek
- Hledání nového využití areálu Budoucnost (ul. Cihelní 3288) např. pro klubovou scénu a zkušebny
- Hledání nového využití nebytových prostor ZŠ Gebauerova, odloučené pracoviště Ibsenova
- Dopravní propojení Dolní oblasti s historickým centrem
- Experimentální učení s využitím Světa techniky
- Model města Ostravy
- Dostavba proluk v historickém jádru a přilehlém okolí
- Malá Kodaň
- Využití vlečky pro výletní vlak do ZOO

IMPLEMENTAČNÍ ČÁST



Plán implementace

Implementační plán strategie představuje klíčovou součástí strategického plánu fajnOVA CENTRUM, neboť udává způsob jeho řízení a naplňování. Implementační plán byl navržen tak, aby odpovídal místním specifikům, tedy zejména organizační struktuře na úřadě městského obvodu MOaP a pozici městského obvodu, jakožto centra města Ostravy a Moravskoslezského kraje. Organizační struktura implementačního plánu vychází ze struktury využitě při přípravě strategického plánu, přičemž samotný proces implementace a naplňování strategického plánu bude vést manažer/ka¹² strategie, podléhající v této věci přímo starostovi obvodu.

Strategický tým pro přípravu strategického plánu bude nadále zapojen do přípravy akčních plánů strategického plánu fajnOVA CENTRUM a do jeho případných aktualizací. Konečnou rozhodovací pravomoc mají orgány městského obvodu MOaP v podobě komise investiční a strategického rozvoje rady městského obvodu, zastupitelstva a rady městského obvodu následované zastupitelstvem a radou města Ostravy. Tento plán implementace je možno adaptovat dle potřeb úřadu městského obvodu, nicméně je nutné jej zapracovat do jeho vnitřních předpisů a postupů.

Manažer strategie

Představuje základního nositele strategického plánu, který zodpovídá za realizaci strategického plánu a projektů/aktivit v něm obsažených. Mezi další činnosti náplně manažera strategie spadá:

- Koordinace naplňování strategie napříč odbory úřadu městského obvodu MOaP
- Příprava podkladů pro nové akční plány, monitoring naplňování strategického plánu a jeho evaluaci
- Komunikace a propagace strategického plánu
- Koordinace návaznosti strategického plánu na další strategické a koncepční dokumenty městského obvodu a města Ostravy

Strategický tým

Představuje poradní orgán, který bude svoláván ad hoc dle potřeby na základě podnětu manažera strategie po domluvě se starostou. Výstupy jednání strategického týmu jsou poté předloženy komisi investiční a strategického rozvoje rady městského obvodu ke zpřesnění. Mezi činnosti strategického týmu spadá:

- Formování návrhů akčních plánů strategického plánu
- Projednání návrhů případných aktualizací strategického plánu

¹² Pozn: Pro zjednodušení jsou funkce dále uvedeny pouze v mužském rodě.

- Celková podpora strategického plánování městského obvodu, hledání konsensu na jeho území a určování směřování strategického plánu

Složení strategického týmu by mělo pro naplnění těchto činností kopírovat jeho zastoupení při přípravě strategického plánu, měl by být složen z:

- Primátora statutárního města Ostravy
- Starosty a místostarostů městského obvodu MOaP
- Představitelů opozičních stran zastupitelstva městského obvodu
- Vedoucího odboru strategického plánování magistrátu města Ostravy
- Vedoucího odboru strategického rozvoje, školství a volnočasových aktivit úřadu městského obvodu MOaP
- Zástupce Moravskoslezského kraje
- Ředitele MAPPY
- Zástupců univerzit v MOaP

Komise investiční a strategického rozvoje rady městského obvodu

Významným nositelem strategického plánu by se měla stát komise investiční a strategického rozvoje rady městského obvodu MOaP, která má iniciační a poradní funkci pro radu městského obvodu. V návaznosti na strategický plán bude realizovat následující činnosti:

- Finalizace a projednání jednotlivých akčních plánů a jejich soulad s ročním plánem oprav a investic
- Projednání vyhodnocení plnění indikátorů akčních plánů

Zastupitelstvo a rada městského obvodu a města Ostravy

Vrcholnými představiteli implementace strategického plánu jsou zastupitelstvo a rada městského obvodu a města Ostravy, které mají rozhodovací pravomoci vyplývající ze zákona o obcích a Statutu města Ostravy. Mezi činnosti spadající do jejich kompetencí spadá:

- Projednání vyhodnocení plnění akčních plánů
- Schvalování akčního plánu strategického plánu
- Schvalování aktualizace strategického plánu

Monitoring naplňování strategického plánu

Monitoring naplňování strategického plánu je doporučeno provádět na roční bázi. Výjimku představuje rok 2022, kdy je hlavním úkolem nastavit související administrativně-personální podmínky na úřadu městského obvodu MOaP. První monitoring naplňování strategického plánu by měl proběhnout v 1. kvartálu roku 2024 a následně každoročně. Monitoring naplňování strategického plánu pro rok 2022 v zásadě nahrazuje vyhodnocení akčního plánu, který je součástí tohoto strategického plánu.

Akční plán strategického plánu fajnOVA CENTRUM představuje součást implementační části tohoto strategického plánu a jeho naplňování by mělo být monitorováno podle doporučení zde obsažených.

Pro monitoring naplňování strategického plánu fajnOVA CENTRUM se doporučuje sledovat následující indikátory:

1. Míra splnění ročního akčního plánu - počet realizovaných či připravených projektů,
2. Počet pracovníků (respektive počet FTE - full time equivalent) úřadu městského obvodu Moravská Ostrava a Přívoz vyčleněných na realizaci strategického plánu - pracovníci zodpovědní za jeho realizaci, přípravu projektů a dotačních žádostí, realizaci projektů,
3. Roční výše rozpočtů na externí služby v oblasti strategického plánování - analýzy, studie, marketing, propagace apod.
4. Výše finančních prostředků vynaložených na projekty naplňující strategické cíle,
5. Počet obyvatel a cizinců s bydlištěm v MOaP,
6. Počet obyvatel v historickém jádru,
7. Věkové složení obyvatelstva s bydlištěm v MOaP.

Evaluace strategického plánu

Závěrečná evaluace naplnění strategie by měla být zrealizována ve 4. kvartálu roku 2027 a měla by sestávat z následujících kroků:

1. Určit počet realizovaných opatření a projektů a zhodnotit jejich soulad s cíli strategického plánu.
2. V roce 2027 provést dle vzoru Průzkumu mezi obyvateli a návštěvníky při přípravě strategického plánu městského obvodu Moravská Ostrava a Přívoz (Příloha 6) a výsledky srovnat s výsledky z roku 2021.
3. Zmapovat aktuální počet a složení maloobchodních jednotek v historickém jádru a výsledky vzájemně srovnat.

Rovněž je realizačním týmem doporučeno, aby v roce 2032 bylo zrealizováno vyhodnocení dat ze Sčítání lidu, domů a bytů z roku 2031. Výsledky srovnání vývoje za roky 2011, 2021 a 2031 jsou významným vstupem pro (ex-post) vyhodnocení dopadů strategického plánu fajnOVA CENTRUM na roky 2022-2027, ale i strategického plánu, který na něj naváže po roce 2027.

DODATKY



Autoři strategického plánu

Realizační tým Ostravské univerzity:

- Mgr. Alexandr Nováček, Ph.D.
e-mail: alexandr.novacek@osu.cz
- Mgr. Ondřej Slach, Ph.D.
e-mail: ondrej.slach@osu.cz
- Mgr. Vojtěch Bosák, Ph.D.
e-mail: vojtech.bosak@osu.cz
- Mgr. Lucia Hýllová
e-mail: lucia.hyllova@osu.cz
- Mgr. Lenka Paszová
e-mail: lenka.paszova@osu.cz
- Mgr. Adam Červenka
e-mail: adam.cervenka@osu.cz
- Mgr. Marek Krumník
e-mail: marek.krumnikl@osu.cz
- Mgr. Lukáš Chwistek
e-mail: lukas.chwistek@osu.cz
- Bc. Daniel Janečko
e-mail: daniel.janecko@osu.cz
- Bc. Jakub Gabryš
e-mail: jakub.gabrys@osu.cz
- Bc. Tomáš Lelek
e-mail: tomas.lelek@osu.cz

Na přípravě mapových podkladů se podíleli:

- Mgr. Tereza Aubrechtová, Ph.D.
e-mail: tereza.aubrechtova@osu.cz

Posouzení plánu nezávislými odborníky:

- Ing. Tomáš Sýkora – Univerzita Jana Evangelisty Purkyně

Autorka grafického vizuálu strategického plánu:

- Mgr.art. Hana Mikulenková
e-mail: hana.miku@gmail.com

Harmonogram jednání a seznam zapojených odborníků a stakeholderů

Harmonogram jednání přípravy strategického plánu fajnOVA CENTRUM:

- 30.04.2021
Strategický tým
- 07.05.2021
Pracovní skupina Bydlení a kvalita života
- 11.05.2021
Pracovní skupina MOaP – centrum Ostravy a kraje
- 13.05.2021
Pracovní skupina Komunitní a udržitelný rozvoj
- 26.10.2021
Strategický tým
- 27.10.2021
Pracovní skupina Bydlení a kvalita života
- 03.11.2021
Pracovní skupina MOaP – centrum Ostravy a kraje
- 09.11.2021
Pracovní skupina Komunitní a udržitelný rozvoj
- 02.02.2022
Setkání se zástupci místních komunit
- 09.02.2022
Strategický tým

Harmonogram jednání rozšíření strategického o oblast Přívoz:

- 23.3.2023 - Strategický tým
- 26.6.2023 - Pracovní skupina Přívoz
- 22.8.2023 - Pracovní skupina Přívoz
- 27.9.2023 - Pracovní skupina Přívoz
- 9.10. 2023 - Strategický tým

Strategický tým - přípravy strategického plánu fajnOVA CENTRUM

Petr Veselka	MOaP, starosta (od 15.11. 2021)
Ing. Zuzana Ožanová	MOaP, starostka (do 9.11. 2021)
Ing. Tomáš Macura, MBA	SMO, primátor
Ing. David Witosz	MOaP, místostarosta, člen rady města
Ing. Valentina Vaňková	MOaP, místostarostka
Mgr. Alena Pataky	MOaP, místostarostka
Ing. Rostislav Řeha	MOaP, místostarosta
Ing. Robert Adámek	MOaP, člen zastupitelstva
Josef Blahuta	MOaP, člen zastupitelstva
Vladimíra Dluhošová	MOaP, člen zastupitelstva
Ing. Václav Palička	Magistrát města Ostravy, Odbor strategického rozvoje, vedoucí odboru
Mgr. Martin Radvan, LL.M.	Moravskoslezský kraj, Odbor regionálního rozvoje a cestovního ruchu, vedoucí odboru
Ing. Miroslava Rychtáriková	Úřad městského obvodu Moravská Ostrava a Přívoz, Odbor strategického rozvoje, školství a volnočasových aktivit, vedoucí odboru
Ing. arch. Ondřej Vysloužil	Městský ateliér prostorového plánování (MAPPA), ředitel
Mgr. Monika Šumberová	Ostravská univerzita, kancléřka
doc. Ing. Igor Ivan, Ph.D.	Vysoká škola báňská - Technická univerzita Ostrava, prorektor



Pracovní skupina Bydlení a kvalita života

Ing. David Witosz	MOaP, místostarosta, člen rady města
JUDr. Lukáš Jansa	MOaP, člen rady
Ing. Petra Bernfeldová	MOaP, člen zastupitelstva
Ing. Miroslav Svozil	MOaP, člen zastupitelstva
Mgr. Radim Babinec	Magistrát města Ostravy, Náměstek primátora pro oblast majetku včetně vztahu k bytům, veřejným zakázkám a sdružených nákupů
Mgr. Kateřina Šebestová	Magistrát města Ostravy, Náměstkyně primátora pro oblast životního prostředí, vodního hospodářství a zemědělství, komunálního, živnostenského úřadu a IT služeb a outsourcingu
Mgr. Kateřina Bonito	Magistrát města Ostravy, Odbor strategického rozvoje, specialistka strategického plánování
Peter Lengyel	Úřad městského obvodu Moravská Ostrava a Přívoz, Komise investiční a strategického rozvoje
Ing. Jiří Vozňák	Úřad městského obvodu Moravská Ostrava a Přívoz, Odbor investic a místního hospodářství, vedoucí odboru
Bc. Martin Cyž	Úřad městského obvodu Moravská Ostrava a Přívoz, Odbor majetkový, vedoucí oddělení správy majetku
Ing. Jiří Kozelský	Úřad městského obvodu Moravská Ostrava a Přívoz, Odbor stavebního řádu a přestupků, vedoucí odboru
Ing. Miroslava Rychtáriková	Úřad městského obvodu Moravská Ostrava a Přívoz, Odbor strategického rozvoje, školství a volnočasových aktivit, vedoucí odboru
Mgr. Jan Horák	Úřad městského obvodu Moravská Ostrava a Přívoz, Odbor strategického rozvoje, školství a volnočasových aktivit

Bc. Zdeněk Militký	Dek-Trade
Mgr. Petr Hradil	Depende Group
Mgr. Ing. Aleš Samiec	Gong reality a.s.
Mgr. Karina Vališová	Heimstaden s.r.o., ředitelka klientských služeb
Ing. Marie Hanousková	Kampus Palace, manažerka projektu
Mgr. Josef Tračík	Městský ateliér prostorového plánování (MAPPA), správa a analýza prostorových dat
Ing. Miroslav Plaček	Městská policie Ostrava, ředitel
Bc. Petr Smoleň	Technické služby Moravská Ostrava a Přívoz, p.o.
Doc. Ing. arch. Eva Špačková, Ph.D.	Vysoká škola báňská – Technická univerzita Ostrava, Katedra architektury

Pracovní skupina MOaP jako centrum Ostravy a kraje

Ing. Zuzana Ožanová	MOaP, starosta (do 9.11. 2021)
Ing. David Witosz	MOaP, místostarosta, člen rady města
Ing. Valentina Vaňková	MOaP, místostarostka
Ing. Rostislav Řeha	MOaP, místostarosta
Josef Blahuta	MOaP, člen zastupitelstva
Mgr. Zuzana Bajgarová	Magistrát města Ostravy, Náměstkyně primátora pro oblast investic, územního plánování a stavebního řádu
Mgr. Ondřej Dostál	Magistrát města Ostravy, Oddělení strategického plánování, vedoucí oddělení
Ing. Jan Šrámek	Magistrát města Ostravy, Odbor investiční, vedoucí odboru
Mgr. Radvan Martin, LL.M.	Moravskoslezský kraj, Odbor regionálního rozvoje a cestovního ruchu, vedoucí odboru

Ing. Miroslava Rychtáriková	Úřad městského obvodu Moravská Ostrava a Přívoz, Odbor strategického rozvoje, školství a volnočasových aktivit, vedoucí odboru
Mgr. Jan Horák	Úřad městského obvodu Moravská Ostrava a Přívoz, Odbor strategického rozvoje, školství a volnočasových aktivit
Petra Pivovarová	CTP Invest
Ing. Daniel Morys, MBA	Dopravní podnik Ostrava a.s., předseda představenstva
PhDr. Pavla Filáková, DiS.	Centrum kultury a vzdělávání, p.o., ředitelka
Mgr. Jiří Jůza, Ph.D.	Galerie výtvarného umění v Ostravě, p.o., ředitel
Martin Sládeček	Heimstaden s.r.o., obchodní ředitel
Mgr. Jiří Šimon	Infocentrum Ostrava, ředitel infocenter a destinačního managementu
Ing. arch. Ondřej Vysloužil	Městský ateliér prostorového plánování (MAPP), ředitel
Jiří Nekvasil	Národní divadlo moravskoslezské, ředitel
Daniel Zeman	Ostravica-Textilia, majitel
Mgr. Monika Šumberová	Ostravská univerzita, kancléřka
Ing. Jakub Šafrán PROMET	GROUP a.s., ředitel úseku správy majetku a investic
Jakub Nosek	RT TORAX Development, s.r.o.
Ing. Petr Lukasík	TietoEVRY, generální ředitel
Ing. Petr Šnejdar	Trojhalí Karolina, výkonný ředitel

Pracovní skupina Komunitní a udržitelný rozvoj

Ing. Zuzana Ožanová	MOaP, starostka (do 9.11. 2021)
Mgr. Alena Pataky	MOaP, místostarostka
Ing. Rostislav Řeha	MOaP, místostarosta
Ing. Daniel Horváth	MOaP, člen zastupitelstva
Mgr. Andrea Hoffmannová, Ph.D.	Magistrát města Ostravy, Náměstkyně primátora, zástupce realizátora projektu MAP
Mgr. Barbora Stankušová	Magistrát města Ostravy, Odbor kultury a volnočasových aktivit, vedoucí
Ing. Ludmila Placová	Magistrát města Ostravy, Odbor kultury a volnočasových aktivit, koordinátorka rodinné politiky
Ing. Veronika Laryšová	Magistrát města Ostravy, Odbor strategického rozvoje
Bc. Karel Synek, DiS.	Magistrát města Ostravy, Odbor školství a sportu, koordinátor MAP
Mgr. Alena Antoszyková	Úřad městského obvodu Moravská Ostrava a Přívoz, Odbor sociálních věcí, vedoucí odboru
Ing. Miroslava Rychtáriková	Úřad městského obvodu Moravská Ostrava a Přívoz, Odbor strategického rozvoje, školství a volnočasových aktivit, vedoucí odboru
Mgr. Jan Horák	Úřad městského obvodu Moravská Ostrava a Přívoz, Odbor strategického rozvoje, školství a volnočasových aktivit
Ing. Roman Samek	Úřad městského obvodu Moravská Ostrava a Přívoz, Oddělení místního hospodářství, vedoucí oddělení
Mgr. Marcela Stryjová	Armáda spásy Ostrava, Prevence bezdomovectví, ředitelka

Ing. Daniel Konczynna	BeePartners a.s., vedoucí BU Smart & strategie
PhDr. Pavla Filáková, DiS.	Centrum kultury a vzdělávání, p.o., ředitelka
Petr Pánek	Centrum PANT, ředitel a předseda spolku
Ondřej Daněk	Čisté nebe o.p.s., ředitel a projektový manažer
Bc. Růžena Dunková	Diecézní charita ostravsko-opavská, vedoucí sociální pracovnice komunitní práce
Ing. Zuzana Sáňková	Městský ateliér prostorového plánování (MAPPA), krajinářský architekt
Anton Husovský	Ostrava Expat Centre, manažer klientských služeb
Mgr. Tereza Aubrechtová, Ph.D.	Ostravská univerzita, Katedra fyzické geografie a geoekologie
Mgr. Edita Kozinová	Rodinné a komunitní centrum Chaloupka z.s., ředitelka
Mgr. Helena Balabánová	Společně-Jekhetane, o.p.s., ředitelka
Mgr. Jan Veselý	Základní škola Ostrava, Gen. Píky, ředitel
Mgr. Lenka Lednická	Základní škola a mateřská škola Ostrava, Ostrčilova, ředitelka

Rozhovory se stakeholdery:

Ilona Rozehnalová	Antikvariát a klub Fiducia
Ing. arch. Tomáš Ctibor	Architekt, autor urbanistické studie rozhraní území Karoliny a Dolní oblasti Vítkovic
Robert Držkovič	Bernies grill & wine restaurant s.r.o.
Ing. Miroslav Svozil	Bývalý starosta MOaP
Ing. Jan Jůzl	Dock Ostrava s.r.o.

Mgr. Martin Lindovský	Dolní oblast Vítkovice, obchodní ředitel
Ing. Libor Tandler	GEMO DEVELOPMENT, s.r.o., výkonný ředitel
Jaroslava Kořenová	Impact hub Ostrava
Doc. RNDr. Tomáš Hudeček, Ph.D.	Institut plánování a rozvoje hl. města Prahy (IPR), ředitel sekce rozvoje města a akademik
Walter Stricker	Klub Jeden Tag
Ing. Sylva Sládečková	Magistrát města Ostravy, Odbor školství a sportu
Mgr. Ladislav Vasevič	Matiční gymnázium Ostrava, ředitel
JUDr. Lukáš Semerák	MOaP, člen zastupitelstva; Statutární město Ostrava, člen zastupitelstva, místní podnikatel
Tomáš Zetek	Městský ateliér prostorového plánování (MAPPa), projekt REFILL
Mgr. Patrik Hujdus	Městský obvod Mariánské hory a Hulváky, starosta
Bc. Richard Vereš	Městský obvod Slezská Ostrava, starosta
Richard Čermák	Městský obvod Vítkovice, starosta
Mgr. Zdeněk Karásek	Moravskoslezský kraj, člen komise pro strategický rozvoj kraje rady kraje
prof. Ing. Ivo Vondrák, CSc.	Moravskoslezský kraj, hejtman
Ing. Karin Černá	Moravskoslezský kraj, vedoucí odboru energetiky, průmyslu a chytrého regionu
prof. PhDr. Ing. arch.	Metodického centra průmyslového dědictví
Miloš Matěj, Ph.D.et Ph.D.	Národní památkový ústav, vedoucí

Ing. Radovan Pilich	Obchodní dům Laso, výkonný ředitel
Doc. RNDr. Petr Rumpel, Ph.D.	Ostravská univerzita, Katedra sociální geografie a regionálního rozvoje
Mgr. Marek Mikulec, Ph.D.	Ostravská univerzita, Katedra sociální práce
MgA. Zuzana Šrámková	PLATO, produkce a koordinace festivalu
Ing. Jakub Šafran	Promet group, a.s., technický a investiční ředitel
Mons. Jan Plaček	Římskokatolická farnost Ostrava-Moravská Ostrava, farář
Mgr. Klára Hinterreiter	Spolek Ostrava Přívoz, z.s., předsedkyně
Ing. Milan Weber	Statutární města Ostrava, člen komise kultury statutárního města Ostravy
Ing. Petr Lukasík	Tieto Czech s.r.o., generální ředitel
Ing. arch. Radim Václavík	Vysoká škola báňská – Technická univerzita Ostrava, Katedra architektury
prof. Ing. Miroslav Hučka, Csc.	Vysoká škola báňská – Technická univerzita Ostrava, Katedra podnikohospodářská
Mgr. Sri Kumar Vishwanathan	Vzájemné soužití o.p.s., ředitel
Andrej Harmečko	Zástupce místní kulturní scény

Strategický tým – rozšíření strategického plánu o oblast Přívoz

Petr Veselka	MOaP, starosta
Ing. Tomáš Macura, MBA	SMO, primátor (do 26.4. 2023)
Mgr. Jan Dohnal	SMO, primátor
Ing. David Witosz	MOaP, místostarosta
Ing. Valentina Vaňková	MOaP, místostarostka
Mgr. Alena Pataky	MOaP, místostarostka
Mgr. Petr Kús	MOaP, místostarosta
Ing. Robert Adámek	MOaP, člen zastupitelstva
Josef Blahuta	MOaP, člen zastupitelstva
Mgr. Lenka Plachtová	MOaP, členka zastupitelstva
Ing. Jiří Hudec	Magistrát města Ostravy, Odbor strategického rozvoje, vedoucí odboru
Ing. Miriam Šůstková	Moravskoslezský kraj, Vedoucí oddělení strategického plánování
Ing. Miroslava Rychtáriková	Úřad městského obvodu Moravská Ostrava a Přívoz, Odbor strategického rozvoje, školství a volnočasových aktivit, vedoucí odboru
Ing. arch. Ondřej Vysloužil	Městský ateliér prostorového plánování (MAPPA), ředitel
Mgr. Ondřej Slach, Ph.D.	Ostravská univerzita, prorektor
doc. Ing. Igor Ivan, Ph.D.	Vysoká škola báňská – Technická univerzita Ostrava, prorektor

Pracovní skupina Přívoz

Ing. David Witosz	MOaP, místostarosta
Ing. Rostislav Řeha	MOaP, člen rady městského obvodu
Mgr. Marek Mikulec, Ph.D.	Magistrát města Ostravy, koordinátor programu sociálního bydlení
Mgr. Lucie Škvariolová	Magistrát města Ostravy, Bezpečnější Ostrava
Bc. Petra Vonásková	Magistrát města Ostravy, Sociopoint
Marek Banas	Městská policie Ostrava
David Holub	Úřad městského obvodu Moravská Ostrava a Přívoz, terénní pracovník
Mgr. Nina Ostružková	Základní škola Ostrava, Nádražní 117, příspěvková organizace
Mgr. Leona Gierc	Základní škola Ostrava, Gebauerova 8, příspěvková organizace
Mgr. Radka Hanusová	Základní škola Ostrava, Gebauerova 8, příspěvková organizace
Mgr. Lenka Holeksová	Waldorfská ZŠ a MŠ Ostrava
Šárka Ličková	Mateřská škola Ostrava, Šafaříkova 9, příspěvková organizace
Jana Foltýnová	Armáda spásy, z. s.
János Kazi	Armáda spásy, z. s.
Mgr. Lucia Marková	Společně-Jekhetane, o. p. s.
Mgr. Helena Balabánová	Společně-Jekhetane, o. p. s.
Tereza Horváthová	RUBIKON centrum, z. ú.
Bc. Růžena Dunková	Diecézní charita ostravsko-opavská, vedoucí sociální pracovnice komunitní práce

Mgr. Miroslav Hodeček	Diecézní charita ostravsko-opavská, vedoucí sociální pracovníce komunitní práce
Marcel Polovčík	Barrák music club
Ilona Rozehnalová	Spolek Fiducia, zástupkyně občanů Přívozu
Jiří Chvátal	Zástupce majitelů nemovitostí v Přívoze
Ivana Kazdová	Zástupkyně občanů Přívozu
Soňa Bitomská	Zástupkyně občanů Přívozu
Andrea Kokyová Sochová	Zástupkyně občanů Přívozu
Vasil Koky	Zástupce občanů Přívozu

Seznam zkratek

a kol.	A kolektiv
aj.	A jiné
angl.	Anglicky
apod.	A podobně
a.s.	Akciová společnost
atd.	A tak dále
ASZ	Agentura pro sociální začleňování
COVID-19	Koronavirus (angl. coronavirus disease)
ČHMÚ	Český hydrometeorologický ústav
ČSÚ	Český statistický úřad
DOV	Dolní oblast Vítkovice
EU	Evropská unie
FTE	Ekvivalent plného úvazku (angl. Full-time equivalent)
IDS	Integrovaný dopravní systém
Kč	Koruna česká
KKO	Kulturní a kreativní odvětví
MAPPA	Městský ateliér prostorového plánování a architektury
MA21	místní Agenda 21
MHD	Městská hromadná doprava
MOaP	Moravská Ostrava a Přívoz
MSK	Moravskoslezský kraj
MŠ	Mateřská škola
nám.	Náměstí
např.	Například
NGO	Nezisková organizace (angl. Non-Governmental Organization)
NOx	Oxidy dusíku
NPP	Národní přírodní památka

P+R	Zaparkuj a jed' MHD (angl. Park and Ride)
p.o.	Příspěvková organizace
PM2,5	Tuhé částice (angl. particulate matter)
pozn.	Poznámka
PPP	Partnerství veřejného a soukromého sektoru (angl. public-private partnership)
s.	Strana
O2	Obchodní značka telekomunikační sítě společnosti Telefónica
OC	Obchodní centrum
OECD	Organizace pro hospodářskou spolupráci a rozvoj
OU	Ostravská univerzita
SLDB	Sčítání lidu, domů a bytů
SMO	Statutární město Ostrava
s.r.o.	Společnost s ručením omezením
SRR 21+	Strategie regionálního rozvoje
SVL	Sociálně vyloučené lokality
SWOT	Silné stránky, slabé stránky, příležitosti, ohrožení (angl. strengths, weaknesses, opportunities, threats)
TAČR	Technologická agentura České republiky
tj.	To jest
tzv.	Takzvaný, takzvaně
ul.	Ulice
VRT	Vysokorychlostní trať
VŠB-TU	Vysoká škola báňská - Technická univerzita Ostrava
z.s.	Zapsaný spolek
ZSJ	Základní sídelní jednotka
ZŠ	Základní škola

Seznam příloh

- **Příloha 1 – Provázanost strategického plánu fajnOVA CENTRUM s nadřazenými strategickými dokumenty**
- **Příloha 2 – Syntéza realizovaných rozhovorů při přípravě strategického plánu fajnOVA CENTRUM**
- **Příloha 3 – Kriminalita, bezpečnost a jejich percepce v MOaP**
- **Příloha 4 – Šetření kvality života z pohledu obyvatel MOaP**
- **Příloha 5 – Průzkum potřeb ostravských rodin – výsledky za MOaP**
- **Příloha 6 – Průzkum mezi obyvateli a návštěvníky MOaP při přípravě strategického plánu fajnOVA CENTRUM**
- **Příloha 7 – Studie dostupnosti zeleně v MOaP**
- **Příloha 8 – Zdroje a odkazy na literaturu**
- **Příloha 9 – Aktuální stav nákupních ulic historického jádra města Ostravy**
- **Příloha 10 – Studie proměny maloobchodu a služeb v historickém jádru města Ostravy**
- **Příloha 11 – Evidence úprav a aktualizací strategického plánu**
- **Příloha 12 – Vývoj městského obvodu Moravská Ostrava a Přívoz dle SLDB**
- **Příloha 13 – Regenerace lokality Jílová / Cihelní**
- **Příloha 14 – Regenerace okolí náměstí Svatopluka Čecha**





PŘÍLOHA 3

fajnova CENTRUM



**KRIMINALITA, BEZPEČNOST
A JEJICH PERCEPCE V MOAP**

Obsah

O kriminalitě a pocitu bezpečí	- 3 -
Kriminalita	- 3 -
Pocit bezpečí.....	- 7 -
Shrnutí výsledků a hlavní zjištění.....	- 10 -
Odkazy na odbornou literaturu.....	- 11 -

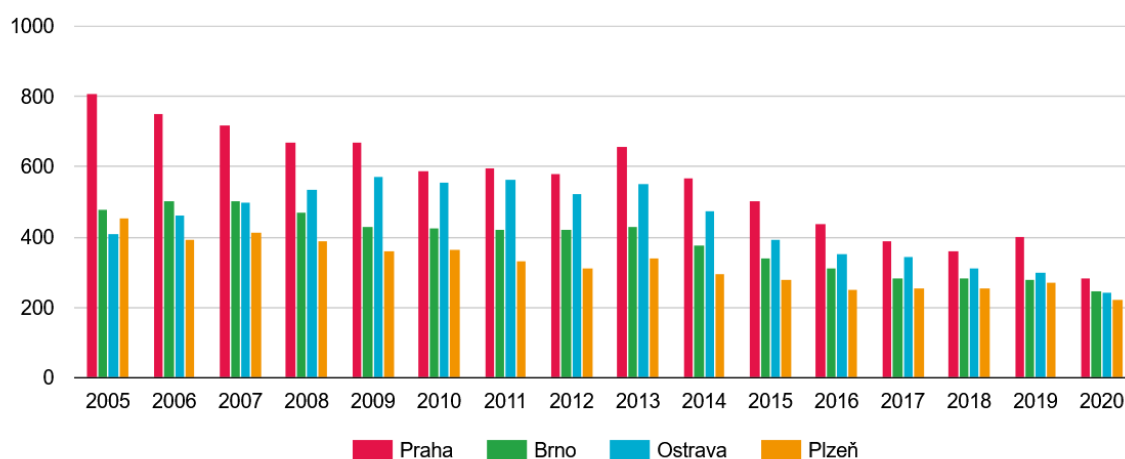
O kriminalitě a pocitu bezpečí

Míra kriminality a vnímaný pocit bezpečí daného území má nezanedbatelný vliv na kvalitu života. Oba tyto fenomény zpravidla mají své prostorové aspekty, lze tedy zjednodušeně říci, že v určitých lokalitách má kriminalita a pocit bezpečí tendenci se koncentrovat, což následně ovlivňuje prostorové preference občanů a návštěvníků (volba bydlení, míst k trávení volného času, dopravní chování atd.). Tato příloha shrnuje dostupná data o kriminalitě a pocitu bezpečí v městského obvodu Moravská Ostrava a Přívoz (MOaP).

Kriminalita

Území města Ostravy, potažmo MOaP, dlouhodobě patří v rámci Česka mezi oblasti s nejvyšší mírou kriminality, nicméně nijak nevybočuje při srovnání s obdobnými prostory velkých českých měst. Naopak lze poznamenat, že zatímco v letech 2008-2014 byla výrazněji nadprůměrná, do roku 2020 se dostala na průměrnou hodnotu mezi největšími městy.

Graf 1: Vývoj kriminality ve srovnání Prahy, Brna, Ostravy a Plzně



Zdroj: Mapa kriminality (2021), převzato. Pozn.: Jedná se o údaj index kriminality v hlavním městě Praze, okresech Brno-město, Ostrava-město a Plzeň-město

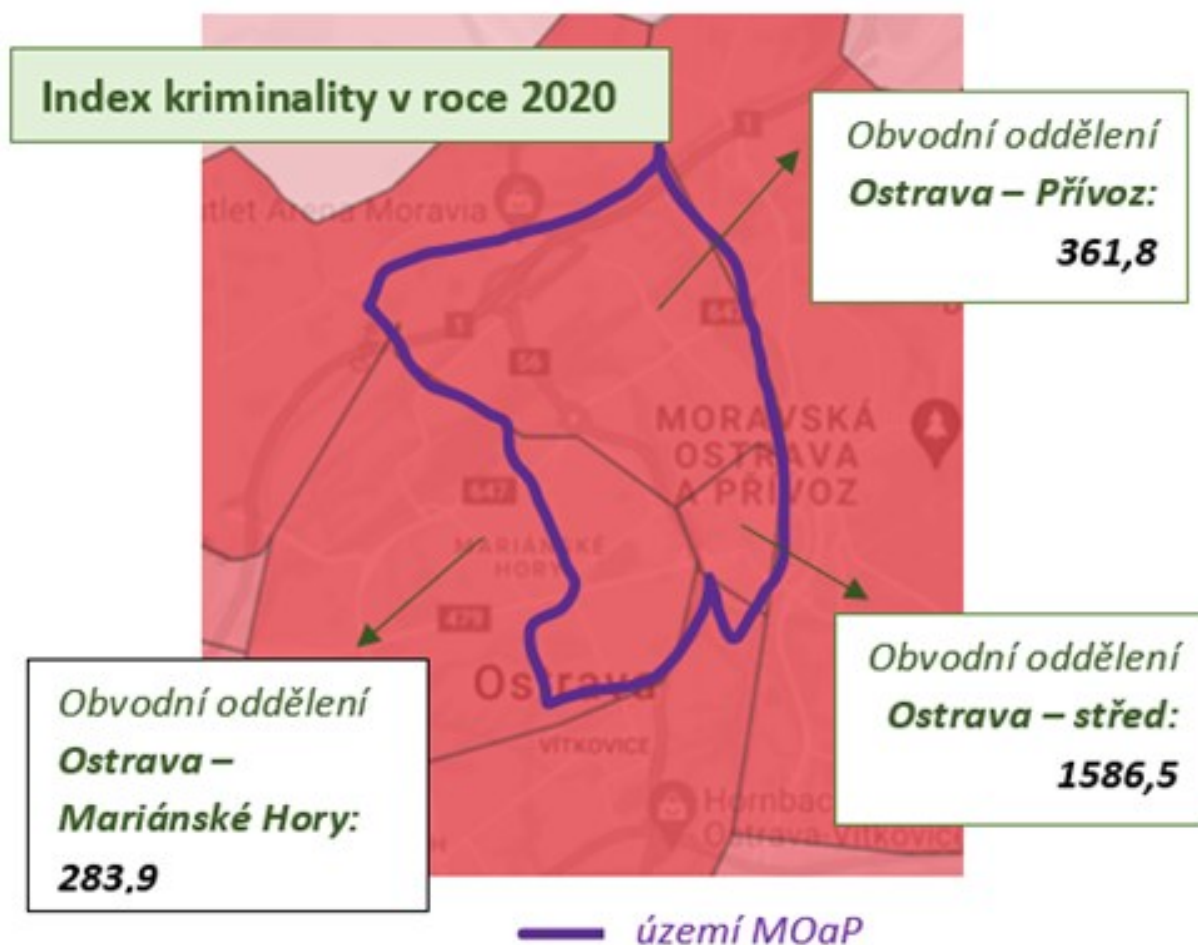
Mapa 1: Intenzita trestných činů v Ostravě v roce 2011



Zdroj: Ivan, Horák, Navrátková & Inspektor (2013)

Policie ČR vymezuje obvodní oddělení, jenž neodpovídají administrativním hranicím města či městským obvodům. Obvodními odděleními Policie ČR na území MOaP jsou: Ostrava – Přívoz, Ostrava – střed a část obvodního odd. Ostrava – Mariánské Hory. V minimálním rozsahu také obvodní odd. Ostrava – Vítkovice. Nejvyšší výskyt trestné činnosti byl zaznamenán v obvodním oddělení Ostrava – střed, kde index kriminality v roce 2020 dosáhl hodnoty 1 587 trestných činů na 10 tisíc obyvatel. Pro srovnání index kriminality obvodního oddělení Ostrava – Přívoz ve stejném roce činil 362.

Mapa 2: Index kriminality na území MOaP v roce 2020



Zdroj: Mapa kriminality (2021)

Mezi nejčastěji páchané trestné činy patřily krádeže bez vloupání, majetková trestná činnost, krádeže vloupáním a násilná trestná činnost. Zmíněné trestné činy jsou páchany především v obchodních centrech (zejména OC Karolina), na zastávkách MHD a v restauračních zařízeních či jejich blízkosti (dlouhodobě na Stodolní ulici) (Mapa Kriminality, 2021; Ivan, Horák, 2012; Horák a kol., 2013).

Městská policie Ostrava vymezuje několik míst se zvýšenou mírou návštěvnosti a koncentrací lidí, kterým věnuje zvýšenou pozornost pro zajištění dodržování veřejného pořádku. Jedná se o místa např. v blízkosti významných státních a veřejných institucí, kulturních zařízení, specificky v místech s velkým počtem klubů a restauračních zařízení, v lokalitách bez zástavby (parky), ale i na významných dopravních uzlech a cestních komunikacích.

Mezi nejčastější případy porušování veřejného pořádku patří poškozování a znečišťování městského i soukromého majetku, rušení nočního klidu (např. na ulici Stodolní), dále neoprávněný zábor veřejného prostranství při prodeji zboží a obtěžování osobami bez přístřeší např. v prostorách Hlavního nádraží ČD (Městská policie Ostrava, nedatováno).

Výzkum provedený v okolí sociálně vyloučených lokalit (SVL) a dalších rizikových míst v Ostravě (Situační analýza, 2015) definuje tři typy lokalit dle míry kriminality vyjádřené indexem kriminality, tj. počtem trestných činů v přepočtu na 10 000 obyvatel (viz Tabulka 1). Prvním typem je riziková lokalita s vysokou mírou kriminality; pro tyto lokality je příznačná určitá míra sociálního vyloučení v kombinaci s výskytem sociálně patologických jevů. V její sousedství byly identifikovány lokality hraniční. Třetím typem jsou lokality běžné s „průměrnou“ mírou kriminality. Vymezením lokalit lze efektivněji zacílit prevenci, tedy soubor opatření vedoucích k předcházení rizikovému chování ve společnosti, k podchycení již probíhajícího rizikového chování a k řešení rizikového chování.

Tabulka 1: Pocit bezpečí v okolí SVL a dalších rizikových míst v MOaP

Vymezení oblastí a lokalit pro sběr dotazníků			Počet dotazníků
Lokality	Rizikové:	ulice Cihelní, Jílová, Vaškova	20
	Hraniční:	Ulice Jirská, Chopinova, U Tiskárny, Mánesova, Maroldova, Mariánskohorská (od křižovatky s Jirskou po křižovatku s Nádražní), Náměstí Svatopluka Čecha, Nádražní (od křižovatky s Mariánskohorskou po křižovatku s Jirskou)	20
	Běžné:	Ulice v prostoru mezi ulicemi Vítkovická, Zelená, Výstavní a Gajdošova (bez ulic Výstavní a Vítkovické)	20

Zdroj: Situační analýza Ostravy (2015)

Pocit bezpečí

Pocit bezpečí výrazně ovlivňuje podobu a intenzitu chování obyvatel v daném území, protože se podílí na tvorbě vědomých i nevědomých vzorců chování. Jde o subjektivní veličinu založenou na vnímání ohrožení kriminalitou. Obvyklým výstupem výzkumů na téma pocitu bezpečí jsou pocitové mapy.

Pro analýzu pocitu bezpečí městského obvodu byly použity výzkumy percepce bezpečnosti z roku 2010, 2016, 2018 a 2023. Výsledky průzkumů jsou shrnuty v následující Tabulce 2 a Mapě 3. Pro lepší uchopení budoucích opatření byly negativně vnímané lokality rozděleny do kategorií:

- Parky: jedná se především o neudržované parky vzbuzující pocit opuštěnosti, nedostatečně osvětlené či vizuálně neprostopupné a s výskytem osob bez přístřeší
- Přestupní body a zastávky: místa koncentrace veřejné dopravy (dopravní terminály, zastávky) se zanedbaným fyzickým stavem, často terčem vandalismu a podobně
- Problematické rezidenční lokality: především se jedná o SVL lokality či jejich bezprostřední okolí, dále například okolí ubytoven
- Společensky významná místa: místa koncentrace většího množství lidí

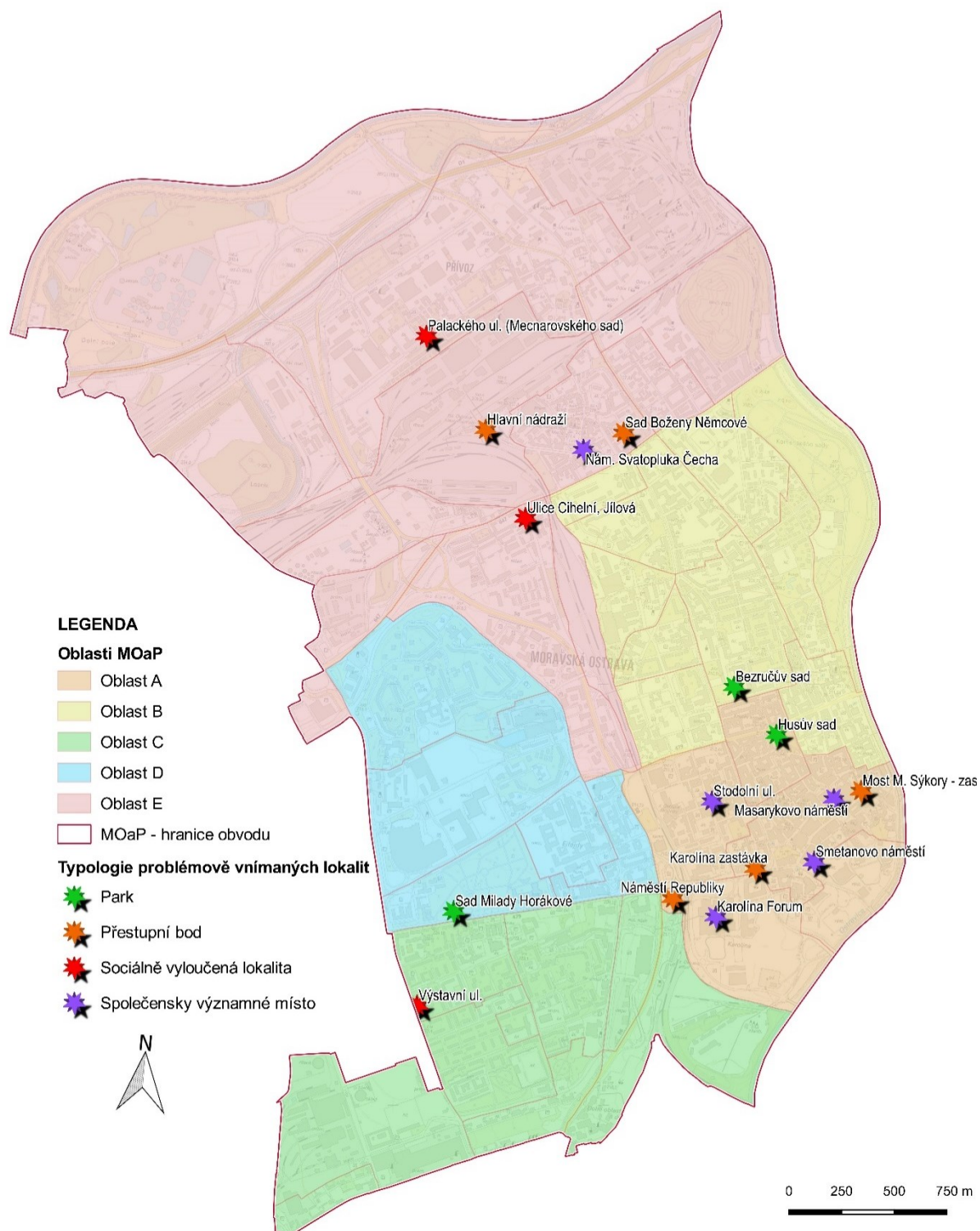
Percepce bezpečí ve výše uvedených časových obdobích je uvedena v následujících sloupcích. V případě, že byla daná lokalita občany označena jako nebezpečná, je označena „nebezpečná“ a pokud ne, tak je označena výrazem „bezpečná“. V případě, že lokalita nebyla do výzkumu zahrnuta, je označena jako „nehodnocena“.

Tabulka 2: Srovnání výzkumů zaměřených na percepci bezpečí na území MOaP

Typologie problémově vnímaných lokalit	Oblast MOaP	Percepce 2010*	Percepce 2016**	Percepce 2018***	Percepce 2023****
Parky					
Bezručův sad	Jindřiška	bezpečná	bezpečná	nebezpečná	nebezpečná
Husův sad	Historické jádro	bezpečná	bezpečná	nebezpečná	nebezpečná
Sad Milady Horákové	Fifejdy	nehodnoceno	bezpečná	nebezpečná	nebezpečná
Přestupní bod či zastávka					
Hlavní nádraží	Přívoz	nehodnoceno	nebezpečná	nebezpečná	nebezpečná
Karolina zastávka	Historické jádro	nebezpečná	nebezpečná	nebezpečná	nebezpečná
Zastávka Miloše Sýkory	Historické jádro	nebezpečná	nebezpečná	nebezpečná	nebezpečná
Nám. Republiky a Frýdlantské mosty	Historické jádro	nebezpečná	nebezpečná	nebezpečná	nebezpečná
Sad Boženy Němcové	Přívoz	nehodnoceno	nebezpečná	nebezpečná	nebezpečná
Problematické rezidenční lokality					
Palackého ulice a Mecnarovského sad	Přívoz	nehodnoceno	nebezpečná	nebezpečná	nebezpečná
Ulice Cihelní a Jílová	Přívoz	nehodnoceno	nebezpečná	nebezpečná	nebezpečná
Výstavní ulice	Šalamouna	nehodnoceno	nebezpečná	nebezpečná	nebezpečná
Společensky významná místa					
Forum Karolina	Historické jádro	nehodnoceno	nebezpečná	bezpečná	bezpečná
Masarykovo náměstí	Historické jádro	bezpečná	nebezpečná	nebezpečná	nebezpečná
Náměstí Svatopluka Čecha	Přívoz	nehodnoceno	nebezpečná	nebezpečná	nebezpečná
Smetanovo náměstí	Historické jádro	bezpečná	bezpečná	nebezpečná	nebezpečná
Stodolní ulice	Historické jádro	nebezpečná	nebezpečná	nebezpečná	nebezpečná

Zdroje dat: * Krtička (2010); ** Ostrava (2016); *** Ivan, Horák (2018); **** Ostrava (2023)

Mapa 3: Typologie problémově vnímaných lokalit MOaP v roce 2018



Zdroj: Ivan a kol. (2018), vlastní zpracování

Shrnutí výsledků a hlavní zjištění

- Území obvodu dlouhodobě patří v rámci Česka mezi oblasti s nejvyšší mírou kriminality, která však je srovnatelná s jinými velkými městy.
- Mezi nejčastěji páchané trestné činy patřily krádeže bez vloupání, majetková trestná činnost, krádeže vloupáním a násilná trestná činnost.
- Mezi nejčastější případy porušování veřejného pořádku patří poškozování a znečišťování městského i soukromého majetku a rušení nočního klidu.
- Většina negativně vnímaných lokalit se nachází v historickém jádru města (oblast A) a v Přívozu (oblast E).
- V centru města (oblast A) se vyskytují negativně vnímaná místa v kategoriích společensky významných míst, přestupních bodů a parků. Přičemž tato skutečnost úzce souvisí s vyšší koncentrací obyvatel, jenž je pro centrum města přirozená.
- V Přívozu (oblast E) se vyskytují především problematicky vnímané rezidenční lokality, což koreluje s výskytem sociálně vyloučených lokalit.
- Percepce bezpečí především u kategorie přestupních bodů je dlouhodobým problémem, který se nedaří řešit. Zároveň jsou přestupní body tzv. vstupní brány do města a mohou negativně ovlivňovat prvotní dojem návštěvníků.
- Závěrem je potřeba zdůraznit, že oblasti s nejvyšší mírou skutečné kriminality a oblasti, ve kterých se obyvatelé necítí bezpečně, nejsou mnohdy totožné. S touto optikou je potřeba přistupovat k budoucím opatřením
- Stodolní ulice je výjimkou, kde se pocit nebezpečí a skutečná kriminalita shodují

Odkazy na odbornou literaturu:

Ivan, I., & Horák, J. (2012): Analýza kriminality v Ostravě. In *Symposium GIS Ostrava*, 1-7.

Ivan, I., Horák, J., Navrátilová, M., & Inspektor, T. (2013): Prostorová analýza kriminality v Ostravě 2009-2011. In *Symposium GIS Ostrava*.

Ivan, I., & Horák, J. (2018): Registered crime hot spots in Ostrava–Location, development and influencing factors. *Geografický časopis*, 70(1), 3-21.

Krtička L. (2010): Hot spots for positive and negative places in the Ostrava city center

Mapa kriminality (2021): Index kriminality. Projekt Otevřené společnosti, o.p.s. [online] dostupné z: <https://www.mapakriminality.cz/#mapa>.

Městská police Ostrava (nedatováno): Oblast Moravská Ostrava a Přívoz. [online] dostupné z: <https://mposrava.cz/pracoviste/oblasti/56-oblast-moravska-ostava-a-privoz>.

Statutární město Ostrava (2016): Pocitová mapa [online] dostupné z: <https://fajnova.cz/pocitova-mapa>.

Situační analýza (2015): Výzkum pocitu bezpečí v okolí sociálně vyloučených lokalit a dalších rizikových míst v Ostravě. [online] dostupné z: https://www.socialnizaclenovani.cz/wpcontent/uploads/SA_Ostrava_Vyzkum_pocitu_bezpeci_v_okoli_SVL_a_dalsich_rizikovych_mist_v_Ostrave.pdf

Statutární město Ostrava (2023): Pocitová mapa [online] dostupné z: <https://fajnova.cz/interaktivni-zobrazeni-pocitove-mapy/>.

PŘÍLOHA 11

fajnova CENTRUM



EVIDENCE ÚPRAV A AKTUALIZACÍ STRATEGICKÉHO PLÁNU

Obsah

O příloze.....	- 3 -
I. Aktualizace – studie k oživení historického jádra	- 4 -
II. Aktualizace – rozšíření o regeneraci Přívozu.....	- 8 -

O příloze

Tato příloha slouží pro účely evidence úprav a aktualizací strategického plánu fajnOVA CENTRUM. Jsou zde zaznamenávány veškeré úpravy toho strategického plánu v rámci jednotlivých aktualizací. Zaznamenané změny se vztahují vždy k předešlému verzi dokumentu dostupné na webových stránkách www.fajnovacentrum.cz.

I. Aktualizace – studie k oživení historického jádra

Tato aktualizace proběhla v rámci projektu INTERREG EUROPE Resolve pod názvem „Rozšiřující studie k oživení historického jádra městského obvodu Moravská Ostrava a Přívoz po období pandemie Covid-19“.

Úpravy na straně 3

Smazán text:

- Mgr. Jan Horák
projektový manažer odbor strategického rozvoje, školství
a volnočasových aktivit,
úřad městského obvodu Moravská Ostrava a Přívoz
jhorak@moap.ostrava.cz

Změna znění textu:

- Původní znění: Verze první – schválena zastupitelstvem statutárního města Ostravy dne
- Aktualizované znění: Verze druhá – schválena zastupitelstvem statutárního města Ostravy dne

Doplněn text:

- Aktualizace strategického plánu fajnOVA CENTRUM byla finančně podpořena v rámci mezinárodního projektu „RESOLVE – Sustainable mobility and the transition to a low-carbon retailing economy“ (zkrácený název „RESOLVE“, registrační číslo PGI00193), který je podpořený v rámci Operačního programu INTERREG EUROPE.
- Doplněno logo INTERREG EUROPE

Úpravy na straně 5

Doplněn text:

- Aktuální stav nákupních ulic historického jádra města Ostravy
- Studie proměny maloobchodu a služeb v historickém jádru města Ostravy

Smazán text:

- V roce 2022 bude probíhat pod záštitou mezinárodního projektu Resolve právě takovéto rozšíření, které plánu dodá nové poznatky a naformuluje další opatření pro oblast historického jádra. Oblasti Přívoz, Jindřiška, Šalamouna a Fifejdy by pak měly následovat v dalších letech.

Úpravy na straně 9

Oprava znění textu:

- Původní znění: který forměln
- Opravené znění: který formálně

Úpravy na straně 26

Doplněn text:

- Aktuální stav hlavních nákupních ulic v historickém jádru města popisuje Příloha 9. Kompletní přehled vývoje maloobchodu a služeb za období 2006 až 2021 lze nalézt v Příloze 10.

Úpravy na straně 56

Oprava znění textu:

- Původní znění: rozvoji otevřený
- Opravené znění: rozvoji a otevřený

Úpravy na straně 60

Doplněna opatření do výčtu:

- Rozvíjet historické jádro jako gastronomickou a maloobchodní destinaci – společný marketing na úrovni městského obvodu či statutárního města Ostravy
- Vytvoření atraktivního prostředí pro návštěvníky centra – veškeré úpravy v historickém jádru by měly být posuzovány touto perspektivou
- Zlepšit vybavenost ulic uličním mobiliářem v úsecích nákupních ulic historického jádra s nízkou vybaveností, jako například v okolí tramvajových zastávek na ulici Nádražní

- Oživení ulice 28. října a podpora jejího rozvoje na nákupní ulici
- Podpora fungování podvečerní a noční ekonomiky – propojení kulturních akcí s otevíracími hodinami místních podniků
- Rebranding Stodolní ulice – podpora kultury, revitalizace veřejného prostoru, nové webové stránky propagující ulici apod.
- Zlepšení pěšího propojení obchodního centra Nová Karolina a historického jádra s cílem vytvořit jedinou nákupní lokalitu
- Zlepšit čistotu (např. zvláštní režim úklidu, který by spočíval ve vyšší frekvenci úklidu a zapojení majitelů nemovitostí a provozovatelů místních podniků), v nákupních ulicích
- Důsledné a časté odstraňování graffiti, případně na vhodných místech vyčlenit prostor pro graffiti a street art
- Vytvoření legální plochy na graffiti v oblasti Stodolní ulice
- Podpora zástavby proluk v okolí ulic Stodolní a Zámecká dle místního výškového profilu

Úpravy na straně 61

Doplněna opatření do výčtu:

- Prioritní umístování gastronomických a maloobchodních jednotek do parteru oproti jiným službám v nejatraktivnějších lokalitách
- Přilákání „kotevnic“ maloobchodních jednotek střední velikosti, které přitáhnou návštěvníky do historického jádra
- Podpora zlepšování podoby vývěsních štítů prodejen a výkladních skříní v návaznosti na projekt Ostrava 360°
- Optimalizace výše nájmů ze strany městského obvodu u nedostatečně zastoupených typů jednotek – např. železářství či potravin
- Optimalizace velikosti jednotek – jejich spojování či rozdělování dle potřeb trhu
- Marketing prázdných ploch – polepy volných ploch simulující možnou podobu využití
- Zopakovat studii proměny maloobchodu a služeb v historickém jádru v roce 2026 pro zachycení změn, zhodnocení účinnosti opatření a zacílení nových opatření
- Vyřešit nevyhovující situaci s přecházením silnice v úseku Nádražní ulice mezi křižovatkou s Čs. legií a odbočkou do ulice Stodolní, odstranění zábradlí v křižovatce a vybudování přechodu pro chodce
- Důkladnější kontrola stavu uličního mobiliáře a chodníků, pravidelná údržba během celého roku
- Podpora využití udržitelných způsobů zásobování – cargokola, překladiště pro dopravce

Úpravy na straně 65

Doplněna opatření do výčtu:

- Neumísťovat parkovací plochy pro kola a koloběžky na chodník, ale do vozovky (v zájmu bezpečnosti a pohodlí chodců)
- Přidat vodorovné a svislé značení přechodů pro chodce v okolí tramvajových zastávek

Úpravy na straně 68

Oprava znění textu:

- Původní znění: centrem prvotřídního a Podporovat
- Opravené znění: centrem prvotřídního vzdělávání a Podporovat

Úpravy na straně 92

Doplněn seznam příloh:

- Příloha 9 – Aktuální stav nákupních ulic historického jádra města Ostravy
- Příloha 10 – Studie proměny maloobchodu a služeb v historickém jádru města Ostravy
- Příloha 11 – Evidence úprav a aktualizací strategického plánu

Úpravy příloh

V rámci této aktualizace přibyly rovněž tři přílohy strategického plánu fajnOVA CENTRUM, jedná se o:

- Příloha 9 – Aktuální stav nákupních ulic historického jádra města Ostravy
- Příloha 10 – Studie proměny maloobchodu a služeb
- Příloha 11 – Evidence úprav a aktualizací strategického plánu

II. Aktualizace – rozšíření o regeneraci Přívozu

Tato aktualizace proběhla v rámci projektu pod názvem „rozšíření strategického plánu fajnOVA CENTRUM o regeneraci místní části Přívoz městského obvodu Moravská Ostrava a Přívoz“. V rámci aktualizace byly do strategického plánu zapracovány i návrhy na úpravy od vedoucích jednotlivých odborů úřadu městského obvodu MOaP vzešlé z implementačních schůzek v roce 2023.

Úpravy na straně 3

Změna znění textu:

- Původní znění: rychtarikova@moap.ostrava.cz
- Aktualizované znění: miroslava.rychtarikova@moap.ostrava.cz

Doplněn text:

- Mgr. Anna Štěrbová
projektový manažer
odbor strategického rozvoje, školství a volnočasových aktivit
úřad městského obvodu Moravská Ostrava a Přívoz
anna.sterbova@moap.ostrava.cz

Změna znění textu:

- Původní znění: Verze druhá – schválena zastupitelstvem statutárního města Ostravy dne

Aktualizace strategického plánu fajnOVA CENTRUM byla finančně podpořeno v rámci mezinárodního projektu „RESOLVE – Sustainable mobility and the transition to a low-carbon retailing economy“ (zkrácený název „RESOLVE“, registrační číslo PGI00193), který je podpořený v rámci Operačního programu INTERREG EUROPE.

- Aktualizované znění: Verze třetí – schválena zastupitelstvem statutárního města Ostravy dne

První aktualizace strategického plánu fajnOVA CENTRUM a jeho rozšíření o oblast historického jádra bylo finančně podpořeno v rámci mezinárodního projektu „RESOLVE – Sustainable mobility and the transition to a low-carbon retailing economy“ (zkrácený název „RESOLVE“, registrační číslo PGI00193), který je podpořený v rámci Operačního programu INTERREG EUROPE.

Úpravy na straně 5

Změna znění textu:

- Původní znění: Významný vstup pak představují v analytické části odkazované studie, průzkumy a šetření. Podrobnosti z nich lze nalézt v následujících přílohách:
 - Syntéza realizovaných rozhovorů při přípravě strategického plánu fajnOVA CENTRUM
 - Kriminalita, bezpečnost a jejich percepce v MOaP
 - Šetření kvality života z pohledu obyvatel MOaP
 - Průzkum potřeb ostravských rodin – výsledky za MOaP
 - Průzkum mezi obyvateli a návštěvníky MOaP při přípravě strategického plánu fajnOVA CENTRUM
 - Studie dostupnosti zeleně v MOaP
 - Aktuální stav nákupních ulic historického jádra města Ostravy
 - Studie proměny maloobchodu a služeb v historickém jádru města Ostravy
- Aktualizované znění: Významný vstup pak představují v analytické části odkazované studie, průzkumy a šetření. Podrobnosti z nich lze nalézt v přílohách tohoto strategického plánu (viz Seznam příloh).

Poznámka: Smazání narůstajícího výčtu příloh bylo nutné, pro zvýšení čtivosti textu strategického plánu.

- Původní znění: Aktuální verze strategického plánu pokrývá celé území městského obvodu, nicméně do budoucna se počítá s postupným rozšiřováním strategického plánu dle potřeb jednotlivých oblastí MOaP.
- Aktualizované znění: Aktuální verze strategického plánu pokrývá celé území městského obvodu, nicméně do budoucna se počítá s postupným rozšiřováním strategického plánu dle potřeb jednotlivých oblastí MOaP. Takovéto rozšíření bylo realizováno v roce 2022 pro oblast historického jádra a v roce 2023 pro oblast Přívoz.

Úpravy na straně 10

Doplněn text:

- V roce 2022 se následně započalo s první aktualizací strategického plánu, která byla zaměřena na oblast historického jádra. Toto rozšíření bylo realizováno expertní metodou. V roce 2023 byl pak strategický plán dále aktualizován a bylo realizováno rozšíření strategického plánu zaměřené na oblast Přívoz. V rámci tohoto rozšíření vznikla další pracovní skupina s názvem Přívoz a proces přípravy tohoto rozšíření byl obdobný jako u vzniku první verze tohoto strategického plánu.

Úpravy na straně 11

Úprava Obrázku 1:

- Doplněna pracovní skupina Přívoz

Změna znění textu:

- Původní znění:
Pro potřeby přípravy strategického plánu bylo zrealizováno:
 - 3 setkání strategického týmu,
 - 6 setkání s pracovními skupinami,
- Aktualizované znění:
Pro potřeby přípravy strategického plánu, včetně jeho aktualizací, bylo zrealizováno:
 - 5 setkání strategického týmu,
 - 9 setkání s pracovními skupinami,

Úpravy na straně 16

Změna znění textu:

- Původní znění: Není proto překvapivé, že socioekonomický deprivací index¹ dosahuje nejvyšších hodnot v rámci města a také v rámci kraje.
- Aktualizované znění: Není proto překvapivé, že socioekonomický deprivací index¹ dosahuje nejvyšších hodnot v rámci města a také v rámci kraje (Příloha 12). Podrobněji se oblasti Přívoz věnují také Přílohy 13 a 14.

Úpravy na straně 24

Oprava znění textu:

- Původní znění: Mapa 4: Rozložení kulturních a kreativních odvětví v Ostravě
- Opravené znění: Mapa 4: Rozložení kulturních a kreativních odvětví v Ostravě

Poznámka: Jedná se o úpravu grafické verze strategie, v platné textaci schválené orgány místní samosprávy se chyba nevyskytuje

¹ Pozn.: Socioekonomický deprivací index se vypočítává z údajů o míře nezaměstnanosti, podílu osob se základním vzděláním, podílu neobydlených bytů, podílu bytů s pěti a více obyvateli a indexu stárí na vybraném území. Zjednodušeně lze říci, že vyjadřuje nakolik je toto území sociálně a ekonomicky problematické; vyšší hodnoty obvykle vykazují sociálně vyloučené lokality.

Úpravy na straně 62

Oprava znění textu:

- Původní znění: Komplexní a udržitelné řešení pěši a cyklodopravy
- Opravené znění: Komplexní a udržitelné řešení pěši a cyklodopravy

Poznámka: Jedná se o úpravu grafické verze strategie, v platné textaci schválené orgány místní samosprávy se chyba nevyskytuje

Doplněna opatření do výčtu:

- Rozšíření aktivit Refill v okolí náměstí Svatopluka Čecha
- „BID Přívoz“ – založení platformy spolupráce s místními podnikateli a vlastníky nemovitostí
- Přesunutí části kulturních akcí z Masarykova náměstí na náměstí Svatopluka Čecha
- Alokace veřejné instituce do okolí náměstí Svatopluka Čecha, kupříkladu Střediska správních činností SMO
- Podpora rozvoje sociálního podnikání v oblasti Přívoz

Úpravy na straně 63

Oprava znění textu:

- Původní znění: Proměna nám. Eduarda Beneše
- Opravené znění: Proměna nám. Dr. Edvarda Beneše

Doplněna opatření do výčtu:

- Zintenzivnění úklidu – zejména hl. nádraží, náměstí Svatopluka Čecha a Sadu Boženy Němcové
- Navýšit fond opravy památek dedikovaných pro oblast Přívoz
- Rozvoj kvality a vybavenosti veřejného prostoru v oblasti Přívoz

Úpravy na straně 65

Změna znění textu:

- Původní znění: Rekonstrukce a modernizace stávajících sociálních služeb a vybudování nového domova s pečovatelskou službou
- Aktualizované znění: Rekonstrukce a modernizace stávajících sociálních služeb a vybudování nového domova s pečovatelskou službou / domova pro seniory

Doplněna opatření do výčtu:

- Omezení obchodu s chudobou v Přívoze – program postupné relokace do sociálního bydlení

- Revize bytové politiky, omezení příchodu dalších sociálně ohrožených rodin do oblasti Přívozu

Úpravy na straně 66

Změna znění textu:

- Původní znění: Regenerace sídlišť Fifejdy II a Šalamouna
- Aktualizované znění: Regenerace sídlišť v celém městském obvodu

Poznámka: Jedná se o úpravu navrženou vedoucími odboru úřadu městského obvodu MOaP.

Doplněna opatření do výčtu:

- Rozvoj městského bytového fondu, zateplování, vznik energeticky neutrálních a pozitivních budov v oblasti Jílová / Cihelní
- Zklidnění dopravy na ulici Jílová a Palackého – např. zvýšením počtu retardérů
- Propojení hl. nádraží a Zadního Přívozu pro pěší
- Zlepšení napojení oblasti Jílová na sídliště Fifejdy, oblast Jindřišky a Předního Přívozu
- Podchod/nadchod propojující ulice Tomkova a Poděbradova
- Rozvoj pěšího spojení Fifejdy – ulice Tomkova – hlavní nádraží
- Zlepšení možností přechodu k ZŠ Gebauerova, odloučené pracoviště Ibsenova

Úpravy na straně 67

Oprava znění textu:

- Původní znění: Debaty s občany městského obvodu o problémech v jednotlivých
- Opravené znění: Debaty s občany městského obvodu o problémech v jednotlivých lokalitách za přítomnosti zástupců městské policie Ostrava

Poznámka: Jedná se o úpravu grafické verze strategie, v platné textaci schválené orgány místní samosprávy se chyba nevyskytuje.

Úprava znění textu:

- Původní znění: Zlepšit přístupnost břehů řeky Ostravice, doplnění oddechových a relaxačních prvků
- Aktualizované znění: Zlepšit přístupnost břehů řeky Ostravice, doplnění oddechových a relaxačních prvků, např. podél mostu na ulici Muglinovské

Doplněna opatření do výčtu:

- Zlepšení dostupnosti a přístupnosti zelených ploch (např. břeh řeky Odry, Landek) v oblasti Přívoz
- Významné rozšíření uliční zeleně v Zadním Přívoze
- Obnova a rozšíření multifunkční (kombinující izolační a další funkce) zeleně – podél železničního koridoru, koksovny a průmyslových provozů v oblasti Přívoz
- Významné rozšíření uliční zeleně v lokalitě Jílová / Cihelní
- Zpřístupnění zeleně „kruháč Mariánskohorská“ – transformace na park, vybudování přístupu z lokality Jílová / Cihelní
- Doplnění izolační zeleně u ZŠ Gebauerova, odloučené pracoviště Ibsenova ze strany nákladového nádraží
- Zvážit změnu územního plánu v místě koksovny na jinou funkci např. zeleň či park
- Půlroční schůzky s místními občany Přívozu – „řešení problémů, než přerostou“

Úpravy na straně 68

Doplněna opatření do výčtu:

- Zlepšit odpadové hospodářství v lokalitě Jílová / Cihelní – častější umístování kontejnerů na odpad, dovybavení ulic odpadkovými koši
- Majetkové sjednocení prostoru garáží na ulici Spodní, jejich demolice a nahrazení jinou vhodnou funkcí

Úpravy na straně 71

Doplněna opatření do výčtu:

- Napojení škol na rodiny žáků – transformace škol v Přívoze na komunitní školy
- Osvětová kampaň k udržování pořádku ve veřejném prostoru např. ve spolupráci s Reuse centrem v Přívoze
- Participativně plánovat a realizovat změny ve veřejném prostoru v oblasti Přívoz

Úpravy na straně 72

Doplněna opatření do výčtu:

- Intenzivně pracovat s dětmi a mládeží, zejména z oblasti Přívoz
- Rozšíření podpory streetworkerů / terénních pracovníků působících v Přívoze
- Podpora budování místní komunity a sounáležitosti s místem v oblasti Přívoz
- Komunitní centrum – Jílová
- Opravy místních dětských hřišť a sportovišť v oblasti Přívoz

- Budování nových dětských hřišť a komunitních prostor (např. ulice Úprkova)
- Zpřístupnění sportovních ploch ZŠ Gebauerova, odloučené pracoviště Ibsenova pro veřejnost
- Revitalizace předprostoru ZŠ Gebauerova, odloučené pracoviště Ibsenova s cílem zvýšit možnosti trávení volného času
- Rozvoj znevýhodněných komunit
- Osvětová kampaň zaměřená na finanční a právní gramotnost (práva a povinnosti v oblasti dluhů, exekucí, bydlení a pracovního trhu)
- Rozšíření nabídky rekvalifikací pro obyvatele Přívozu v návaznosti na místní podniky
- Půlroční schůzky s místními občany Přívozu – „řešení problémů, než přerostou“
- Deratizační kampaň v lokalitě Cihelní / Jílová

Úpravy na straně 81

Změna znění textu:

- Původní znění: Harmonogram jednání:
 - 30.04.2021
Strategický tým
 - 07.05.2021
Pracovní skupina Bydlení a kvalita života
 - 11.05.2021
Pracovní skupina MOaP – centrum Ostravy a kraje
 - 13.05.2021
Pracovní skupina Komunitní a udržitelný rozvoj
 - 26.10.2021
Strategický tým
 - 27.10.2021
Pracovní skupina Bydlení a kvalita života
 - 03.11.2021
Pracovní skupina MOaP – centrum Ostravy a kraje
 - 09.11.2021
Pracovní skupina Komunitní a udržitelný rozvoj

- 02.02.2022
Setkání se zástupci místních komunit
- 09.02.2022 - Strategický tým
- Aktualizované znění: Harmonogram jednání přípravy strategického plánu fajnOVA CENTRUM:
 - 30.04.2021 - Strategický tým
 - 07.05.2021 - Pracovní skupina Bydlení a kvalita života
 - 11.05.2021 - Pracovní skupina MOaP – centrum Ostravy a kraje
 - 13.05.2021 - Pracovní skupina Komunitní a udržitelný rozvoj
 - 26.10.2021 - Strategický tým
 - 27.10.2021 - Pracovní skupina Bydlení a kvalita života
 - 03.11.2021 - Pracovní skupina MOaP – centrum Ostravy a kraje
 - 09.11.2021 - Pracovní skupina Komunitní a udržitelný rozvoj
 - 02.02.2022 - Setkání se zástupci místních komunit
 - 09.02.2022 - Strategický tým

Harmonogram jednání rozšíření strategického o oblast Přívoz:

- 23.3.2023 - Strategický tým
- 26.6.2023 - Pracovní skupina Přívoz
- 22.8.2023 - Pracovní skupina Přívoz
- 27.9.2023 - Pracovní skupina Přívoz
- 9.10. 2023 - Strategický tým

Úpravy na straně 82

Doplněn seznam autorů o spoluautory aktualizací a rozšíření a jeho přesun stranu 81:

- Mgr. Adam Červenka
e-mail: adam.cervenka@osu.cz

- Mgr. Marek Krumnikl
e-mail: marek.krumnikl@osu.cz
- Mgr. Lukáš Chwistek
e-mail: lukas.chwistek@osu.cz
- Bc. Daniel Janečko
e-mail: daniel.janecko@osu.cz
- Bc. Jakub Gabryš
e-mail: jakub.gabrys@osu.cz
- Bc. Tomáš Lelek
e-mail: tomas.lelek@osu.cz

Úpravy na straně 85

Změna znění textu:

- Původní znění textu: Strategický tým
- Aktualizované znění textu: přípravy strategického plánu fajnOVA CENTRUM

Úpravy na straně 86

Změna znění textu:

- Původní znění textu: MOaP jako centrum Ostravy a kraje
- Aktualizované znění textu: Pracovní skupina MOaP jako centrum Ostravy a kraje

Úpravy na straně 87

Změna znění textu:

- Původní znění textu: Komunitní a udržitelný rozvoje
- Aktualizované znění textu: Pracovní skupina Komunitní a udržitelný rozvoj

Úpravy na straně 90 a 91

Doplněno složení strategického týmu v období tvorby rozšíření o oblast Přívoz a složení pracovní skupiny Přívoz:

Strategický tým - rozšíření strategického plánu o oblast Přívoz

Petr Veselka	MOaP, starosta
Ing. Tomáš Macura, MBA	SMO, primátor (do 26.4. 2023)

Mgr. Jan Dohnal	SMO, primátor
Ing. David Witosz	MOaP, místostarosta
Ing. Valentina Vaňková	MOaP, místostarostka
Mgr. Alena Pataky	MOaP, místostarostka
Mgr. Petr Kús	MOaP, místostarosta
Ing. Robert Adámek	MOaP, člen zastupitelstva
Josef Blahuta	MOaP, člen zastupitelstva
Mgr. Lenka Plachtová	MOaP, členka zastupitelstva
Ing. Jiří Hudec	Magistrát města Ostravy, Odbor strategického rozvoje, vedoucí odboru
Ing. Miriam Šústková	Moravskoslezský kraj, Vedoucí oddělení strategického plánování
Ing. Miroslava Rychtáriková	Úřad městského obvodu Moravská Ostrava a Přívoz, Odbor strategického rozvoje, školství a volnočasových aktivit, vedoucí odboru
Ing. arch. Ondřej Vysloužil	Městský ateliér prostorového plánování (MAPPA), ředitel
Mgr. Ondřej Slach, Ph.D.	Ostravská univerzita, prorektor
doc. Ing. Igor Ivan, Ph.D.	Vysoká škola báňská – Technická univerzita Ostrava, prorektor

Pracovní skupina Přívoz

Ing. David Witosz	MOaP, místostarosta
Ing. Rostislav Řeha	MOaP, radní městského obvodu
Mgr. Marek Mikulec, Ph.D.	Magistrát města Ostravy, koordinátor programu sociálního bydlení
Mgr. Lucie Škvariolová	Magistrát města Ostravy, Bezpečnější Ostrava
Bc. Petra Vonásková	Magistrát města Ostravy, Sociopoint
Marek Banas	Městská policie Ostrava
David Holub	Úřad městského obvodu Moravská Ostrava a Přívoz, terénní pracovník
Mgr. Nina Ostružková	Základní škola Ostrava, Nádražní 117, příspěvková organizace
Mgr. Leona Gierc	Základní škola Ostrava, Gebauerova 8, příspěvková organizace

Mgr. Radka Hanusová	Základní škola Ostrava, Gebauerova 8, příspěvková organizace
Mgr. Lenka Holeksová	Waldorfská ZŠ a MŠ Ostrava
Šárka Ličková	Mateřská škola Ostrava, Šafaříkova 9, příspěvková organizace
Jana Foltýnová	Armáda spásy, z. s.
János Kazi	Armáda spásy, z. s.
Mgr. Lucia Marková	Společně-Jekhetane, o. p. s.
Mgr. Helena Balabánová	Společně-Jekhetane, o. p. s.
Tereza Horváthová	RUBIKON centrum, z. ú.
Bc. Růžena Dunková	Diecézní charita ostravsko-opavská, vedoucí sociální pracovnice komunitní práce
Mgr. Miroslav Hodeček	Diecézní charita ostravsko-opavská, vedoucí sociální pracovnice komunitní práce
Marcel Polovčík	Barrák music club
Ilona Rozehnalová	Spolek Fiducia, zástupkyně občanů Přívozu
Jiří Chvátal	Zástupce majitelů nemovitostí v Přívoze
Ivana Kazdová	Zástupkyně občanů Přívozu
Soňa Bitomská	Zástupkyně občanů Přívozu
Andrea Kokyová Sochová	Zástupkyně občanů Přívozu
Vasil Koky	Zástupce občanů Přívozu

Úpravy na straně 93

Doplňen seznam příloh:

- Příloha 12 - Vývoj městského obvodu Moravská Ostrava a Přívoz dle SLDB
- Příloha 13 - Regenerace lokality Jílová / Cihelní
- Příloha 14 - Regenerace okolí náměstí Svatopluka Čecha

Úpravy příloh

V rámci této aktualizace přibyly rovněž tři přílohy strategického plánu fajnOVA CENTRUM, jedná se o:

- Příloha 12 - Vývoj městského obvodu Moravská Ostrava a Přívoz dle SLDB

- Příloha 13 – Regenerace lokality Jílová / Cihelní
- Příloha 14 – Regenerace okolí náměstí Svatopluka Čecha

Příloha č. 2

Oprava znění strana 12:

- Původní znění: Příležitosti byli
- Opravené znění: Příležitosti byly

Příloha č. 3:

Změna znění textu strana 7:

- Původní znění: Pro analýzu pocitu bezpečí městského obvodu byly použity výzkumy percepce bezpečnosti z roku 2010, 2016 a 2018.
- Aktualizované znění: Pro analýzu pocitu bezpečí městského obvodu byly použity výzkumy percepce bezpečnosti z roku 2010, 2016, 2018 a 2023.

Změna znění textu v Tabulce 2 strana 8:

- Původní znění:

Typologie problémově vnímaných lokalit	Oblast MOaP	Percepce 2010*	Percepce 2016**	Percepce 2018***
Parky				
Bezručův sad	Jindřiška (B)	bezpečná	bezpečná	nebezpečná
Husův sad	Historické jádro (A)	bezpečná	bezpečná	nebezpečná
Sad Milady Horákové	Fifejdy (D)	nehodnoceno	bezpečná	nebezpečná
Přestupní bod či zastávka				
Hlavní nádraží	Přívoz (E)	nehodnoceno	nebezpečná	nebezpečná
Karolina zastávka	Historické jádro (A)	nebezpečná	nebezpečná	nebezpečná
Zastávka Miloše Sýkory	Historické jádro (A)	nebezpečná	nebezpečná	nebezpečná
Nám. Republiky a Frýdlantské mosty	Historické jádro (A)	nebezpečná	nebezpečná	nebezpečná
Sad Boženy Němcové	Přívoz (E)	nehodnoceno	nebezpečná	nebezpečná
Problematické rezidenční lokality				
Palackého ulice a Mecnarovského sad	Přívoz (E)	nehodnoceno	nebezpečná	nebezpečná
Ulice Cihelní a Jílová	Přívoz (E)	nehodnoceno	nebezpečná	nebezpečná
Výstavní ulice	Šalamouna (C)	nehodnoceno	nebezpečná	nebezpečná
Společensky významná místa				

Forum Karolina	Historické jádro (A)	nehodnoceno	nebezpečná	bezpečná
Masarykovo náměstí	Historické jádro (A)	bezpečná	nebezpečná	nebezpečná
Náměstí Svatopluka Čecha	Přívoz (E)	nehodnoceno	nebezpečná	nebezpečná
Smetanovo náměstí	Historické jádro (A)	bezpečná	bezpečná	nebezpečná
Stodolní ulice	Historické jádro (A)	nebezpečná	nebezpečná	nebezpečná

Zdroje dat: * Krtička (2010); ** Ostrava (2016); *** Ivan, Horák (2018)

- Aktualizované znění:

Typologie problémově vnímaných lokalit	Oblast MOaP	Percepce 2010*	Percepce 2016**	Percepce 2018***	Percepce 2023****
Parky					
Bezručův sad	Jindřiška	bezpečná	bezpečná	nebezpečná	nebezpečná
Husův sad	Historické jádro	bezpečná	bezpečná	nebezpečná	nebezpečná
Sad Milady Horákové	Fifejdy	nehodnoceno	bezpečná	nebezpečná	nebezpečná
Přestupní bod či zastávka					
Hlavní nádraží	Přívoz	nehodnoceno	nebezpečná	nebezpečná	nebezpečná
Karolina zastávka	Historické jádro	nebezpečná	nebezpečná	nebezpečná	nebezpečná
Zastávka Miloše Sýkory	Historické jádro	nebezpečná	nebezpečná	nebezpečná	nebezpečná
Nám. Republiky a Frýdlantské mosty	Historické jádro	nebezpečná	nebezpečná	nebezpečná	nebezpečná
Sad Boženy Němcové	Přívoz	nehodnoceno	nebezpečná	nebezpečná	nebezpečná
Problematické rezidenční lokality					
Palackého ulice a Mecnarovského sad	Přívoz	nehodnoceno	nebezpečná	nebezpečná	nebezpečná
Ulice Cihelní a Jilová	Přívoz	nehodnoceno	nebezpečná	nebezpečná	nebezpečná
Výstavní ulice	Šalamouna	nehodnoceno	nebezpečná	nebezpečná	nebezpečná
Společensky významná místa					
Forum Karolina	Historické jádro	nehodnoceno	nebezpečná	bezpečná	bezpečná
Masarykovo náměstí	Historické jádro	bezpečná	nebezpečná	nebezpečná	nebezpečná
Náměstí Svatopluka Čecha	Přívoz	nehodnoceno	nebezpečná	nebezpečná	nebezpečná
Smetanovo náměstí	Historické jádro	bezpečná	bezpečná	nebezpečná	nebezpečná
Stodolní ulice	Historické jádro	nebezpečná	nebezpečná	nebezpečná	nebezpečná

Zdroje dat: * Krtička (2010); ** Ostrava (2016); *** Ivan, Horák (2018), **** Ostrava (2023)

Změna znění textu strana 11:

- Doplněn zdroj dat: Statutární město Ostrava (2023): Pocitová mapa [online] dostupné z: <https://fajnova.cz/interaktivni-zobrazeni-pocitove-mapy/>.

Příloha č. 4

Oprava znění strana 17:

- Původní znění: a najmi
- Opravené znění: a nájmy

Příloha č. 6

Oprava znění strana 3:

- Původní znění: Tyto dvě části je tedy nutné vnímat je společnou optikou
- Opravené znění: Tyto dvě části je tedy nutné vnímat společnou optikou

Oprava znění strana 9:

- Původní znění: souhlasu s
- Opravené znění: souhlasí s

Příloha č. 9

Oprava znění strana 11:

- Původní znění: množství historický budov
- Opravené znění: množství historických budov

Příloha č. 10

Oprava znění strana 16:

- Původní znění: dlouhodobé prázdné
- Opravené znění: dlouhodobě prázdné



PŘÍLOHA 12

fajnova CENTRUM



**VÝVOJ MĚSTSKÉHO OBVODU
MORAVSKÁ OSTRAVA A PŘÍVOZ
DLE SLDB**

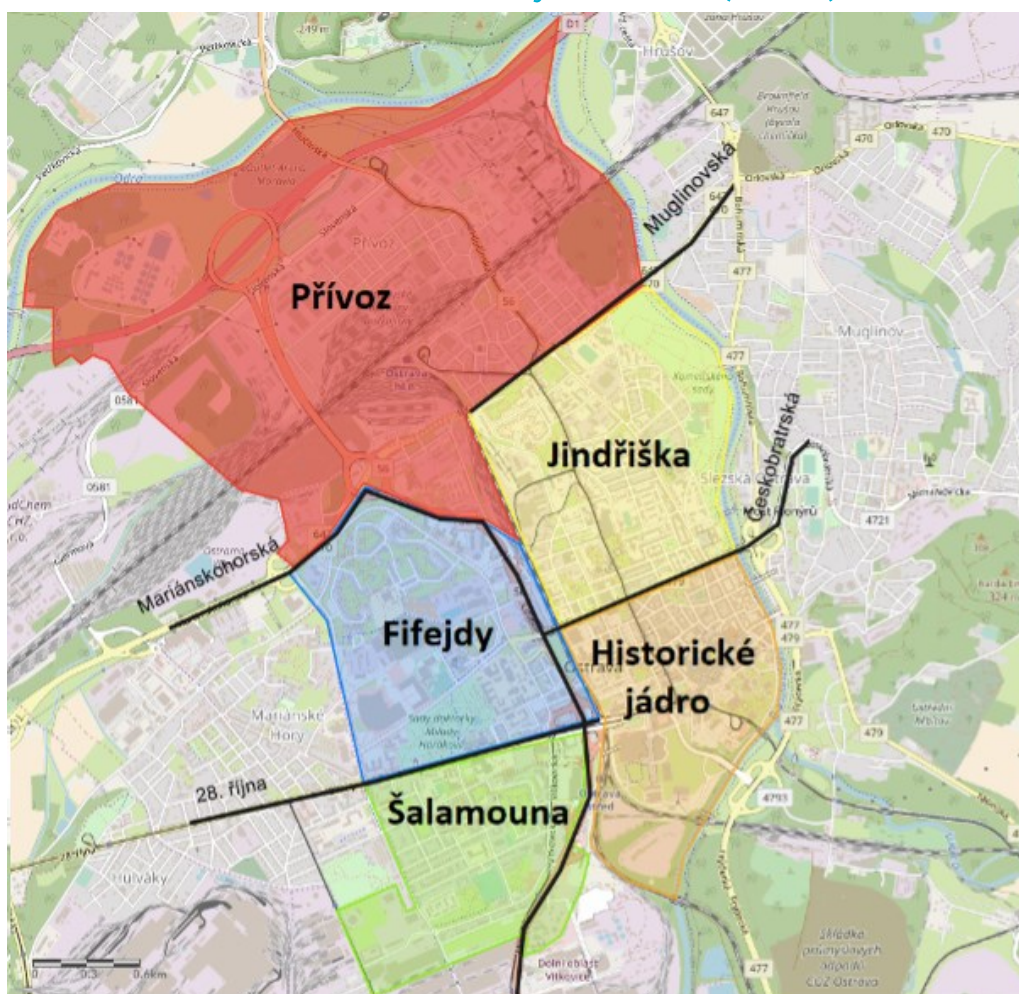
Obsah

Metodika zpracování přílohy.....	- 3 -
Vývoj městského obvodu MOaP mezi lety 2011 a 2021.....	- 6 -
Shrnutí výsledků a hlavní zjištění:	- 49 -
Metodika zpracování dat:.....	- 51 -

Metodika zpracování přílohy

V rámci rozšíření strategického plánu Moravské Ostravy a Přívozu (MOaP) bylo provedeno obsáhlé mapování vývoje MOaP, které se zaměřovalo na rozšíření statistických dat týkajících se vývoje počtu obyvatel, míry nezaměstnanosti, podílu osob se základním vzděláním, podílu neobydlených bytů, podílu členů v domácnostech a také socioekonomického deprivčního indexu (SED index) a indexu stáří za roky 2011 a 2021. Mezi těmito lety se zkoumaly zejména statistické změny, které ukázaly rozdílnosti ve vývoji určitých základních sídelních jednotek (ZSJ) MOaP. Stěžejním ukazatelem v této studii byl zejména SED index, který zahrnuje většinu zkoumaných dat a komplexně charakterizuje míru sociální deprivace jednotlivých ZSJ. Ze získaných dat a interpretace jejich vývoje mezi lety 2011-2021 lze snadněji charakterizovat dané ZSJ MOaP a zvolit vhodný přístup k jejich budoucímu rozvoji a konvergenci mezi nimi. V rámci této studie byly jednotlivé části MOaP rozděleny do čtyř hlavních oblastí, které tvoří Historické jádro, Šalamouna, Fifejdy, Jindřiška a Přívoz, viz Mapa č. 1.

Mapa 1: Hlavní oblasti Moravské Ostravy a Přívozu (MOaP)



Zdroj dat: Ostravská univerzita, vlastní zpracování

Dále byly tyto oblasti rozděleny na 25 ZSJ, které zobrazuje Mapa č. 2 a Tabulka č. 1. Veškeré statistické údaje byly v této studii interpretovány pomocí mapových a tabulárních výstupů. U mapových výstupů byla hodnota dat interpretována pomocí barevných škál. Nejnižší hodnoty v rámci jednotlivých ZSJ byly zobrazeny žlutou barvou a nejvyšší barvou červenou. U ZSJ, které mají šedou barevnou výplň, nebyly k dispozici dostupná relevantní data a v rámci analýzy jsou vynechány. Samotná data byla čerpána z databází Českého statistického úřadu. Konkrétně se jedná o statistické údaje ze sčítání lidu, domů a bytů za roky 2011 a 2021.

Mapa 2: Základní sídelní jednotky (ZSJ) MOaP



Zdroj dat: Ostravská univerzita, vlastní zpracování

Tabulka 1: ZSJ MOaP

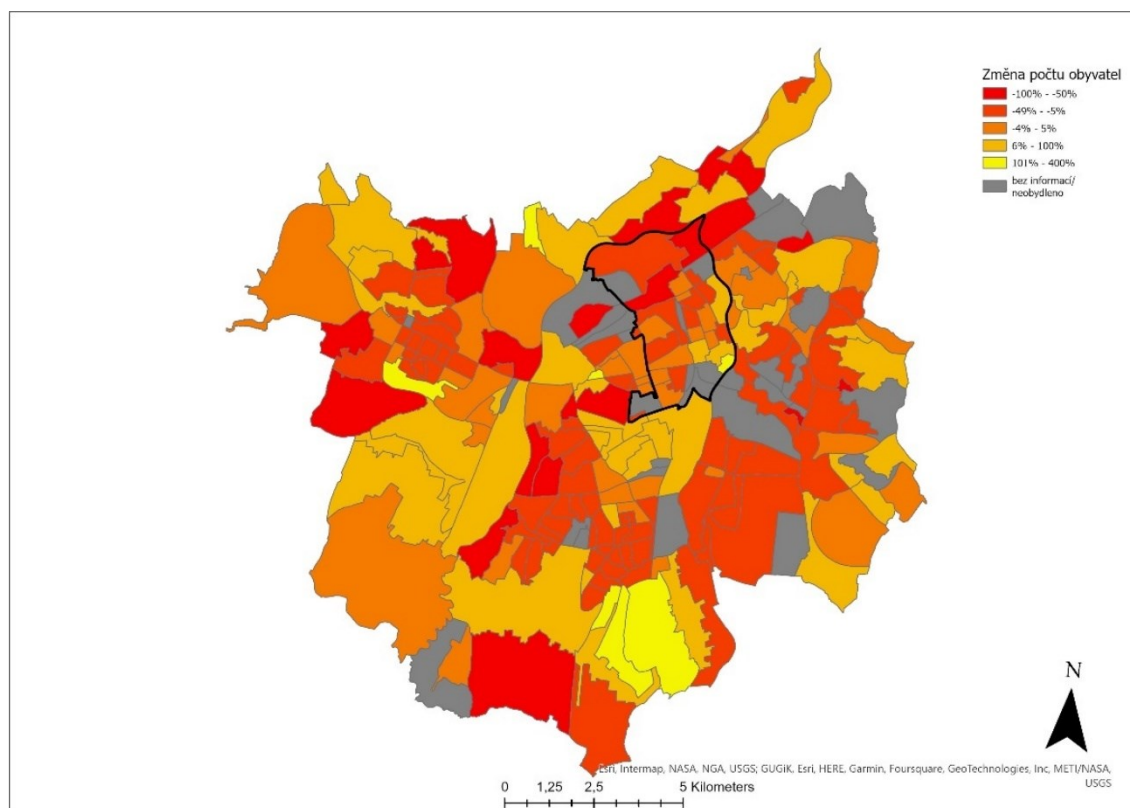
Číslo ZSJ	Název ZSJ MOaP	Oblast MOaP
16	Historické jádro	Historické jádro
7	Výstaviště Černá louka	
10	Ostrava-střed I	
21	Husův sad	
9	Radnice	
18	Šalamouna-východ	Šalamouna
8	Šalamouna-západ	
22	Střední škola elektro	
11	Hlubinská osada	
15	Válcovní	
28	Sídlíště Fifejdy	Fifejdy
26	Futurum	
17	Dům kultury	
12	Křížíkova	Jindřiška
13	Jirská osada	
24	Trolejbusové garáže	
14	Komenského sad	
27	Jindřiška	
19	Valchařská	
23	Ostrava-střed II	
20	Cihelní	Přívoz
30	Hlavní nádraží	
31	Přívoz-sever	
32	Přívoz-střed	
29	Přívoz-východ	

Zdroj dat: Ostravská univerzita, vlastní zpracování

Pro přehlednější porovnání jednotlivých ZSJ MOaP a přesnější orientaci ve statistických datech byly mapové výstupy doplněny také o tabulární výstupy, které se vztahují přímo k daným ZSJ MOaP. V tabulárních výstupech jsou znázorněna data ke každé ZSJ za rok 2011, 2021 a následně je zde uveden rozdíl mezi těmito lety. Tabulky obsahují čísla jednotlivých ZSJ, které jsou znázorněny na Mapě 1. Všechny 25 ZSJ je také pro lepší přehlednost rozděleno do skupin podle hlavních oblastí MOaP. Ke všem mapovým a tabulárním výstupům jsou doplněny také komentáře. Metodiku zpracování dat v této příloze lze nalézt v poslední kapitole.

Vývoj městského obvodu MOaP mezi lety 2011 a 2021

Mapa 3: Změna počtu obyvatel mezi lety 2011 a 2021



Zdroj dat: Ostravská univerzita, vlastní zpracování

Tabulka 2: Vývoj počtu obyvatel

Oblast MOaP	Číslo ZSJ	Název ZSJ	Statistika vývoje počtu obyvatel		
			2011	2021	Rozdíl
Historické jádro	16	Historické jádro	1684	2559	875
	7	Výstaviště Černá louka	19	40	21
	10	Ostrava-střed I	347	376	29
	21	Husův sad	1956	1952	-4
	9	Radnice	1343	1222	-121
Šalamouna	18	Šalamouna-východ	2825	2583	-242
	8	Šalamouna-západ	1978	1916	-62
	22	Střední škola elektro	152	137	-15
	11	Hlubinská osada	1848	1805	-43
	15	Válcovní	152	121	-31
Fifejdy	28	Sídliště Fifejdy	5673	5429	-244
	26	Futurum	1944	1851	-93
	17	Dům kultury	836	836	0
Jindřiška	12	Křižíkova	2618	2284	-334
	13	Jirská osada	1042	1029	-13
	24	Trolejbusové garáže	1759	1610	-149
	14	Komenského sad	684	757	73
	27	Jindřiška	3930	3921	-9
	19	Valchařská	687	633	-54
	23	Ostrava-střed II	1286	1282	-4
Přívoz	20	Cihelní	1343	1060	-283
	30	Hlavní nádraží	121	21	-100
	31	Přívoz-sever	2095	1615	-480
	32	Přívoz-střed	1509	1470	-39
	29	Přívoz-východ	830	791	-39

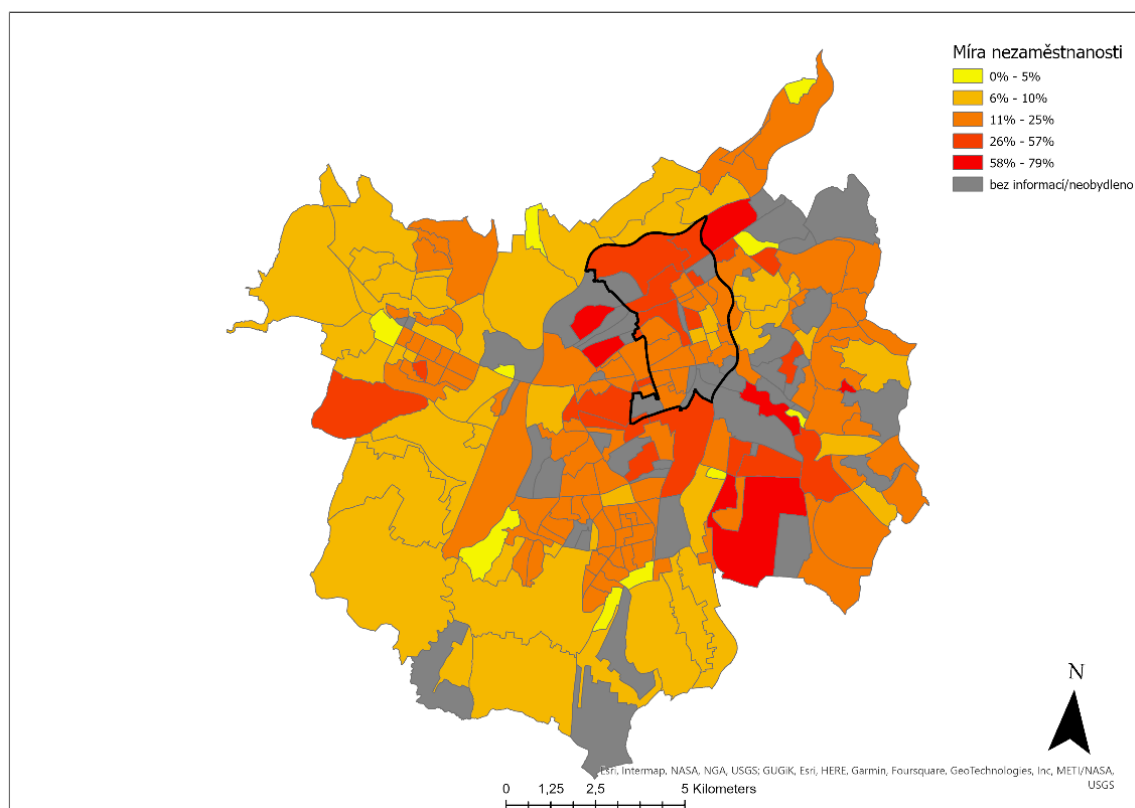
Zdroj dat: Ostravská univerzita, vlastní zpracování

Komentář k Mapě 3 a Tabulce 2:

Městský obvod MOaP evidoval v roce 2011 38 661 obyvatel. Nejlidnatější oblastí byla Jindřiška s 12 006 obyvateli. V této oblasti dosáhly největšího počtu obyvatel ZSJ Jindřiška (3 930) a Křížíkova (2 618). Naopak nejméně obyvatel měly ZSJ Komenského sad (684) a Valchařská (687). Ostatní oblasti nepřesáhly s počtem obyvatel hranici 10 000. Fifejdy evidovaly 8 453 obyvatel a v ZSJ Sídliště Fifejdy bylo registrováno 5 673 obyvatel, což byl také nejvyšší počet obyvatel mezi všemi ZSJ MOaP za rok 2011. Oblast Šalamouna zaznamenala 6 955 obyvatel a nejlidnatější ZSJ této oblasti byla ZSJ Šalamouna-východ (2 825). V této oblasti byly však evidovány i ZSJ s velmi nízkým počtem obyvatel, kterými byly ZSJ Střední škola elektrotechnická a Válcovní (152). Nejméně lidnaté oblasti za rok 2011 byly oblasti Přívoz (5898) a Historické jádro (5 349). V rámci oblasti Přívoz dosahovala nejvyššího počtu obyvatel ZSJ Přívoz-sever (2 095). Naopak nejnižší počet obyvatel bylo registrováno v ZSJ Hlavní nádraží (121). V oblasti Historické jádro byl zaznamenán nejvyšší počet obyvatel v ZSJ Husův sad (1 956). Výrazně nejnižšího počtu obyvatel mezi všemi ZSJ MOaP dosáhla v této oblasti ZSJ Výstaviště Černá louka (19).

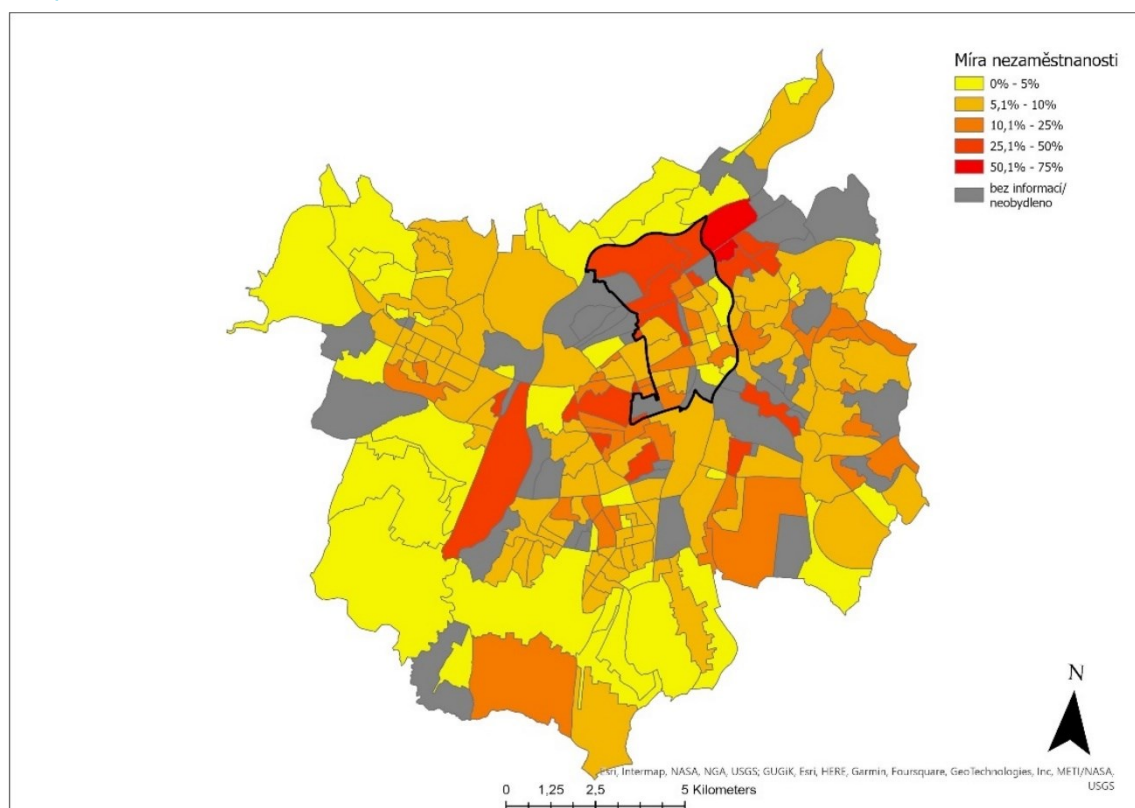
V průběhu období 2011-2021 se počet obyvatel městského obvodu MOaP postupně snižoval. V roce 2021 městský obvod MOaP evidoval 37 300 obyvatel, což bylo o 1361 obyvatel méně než v roce 2011. Mezi oblastmi dosáhla nejvyššího počtu obyvatel stejně jako v roce 2011 Jindřiška (11 516). Ostatní oblasti zaznamenaly podobných počtů obyvatel jako v roce 2011. Výjimkou byla oblast Historické jádro, kde se počet obyvatel oproti ostatním oblastem zvýšil o 800 na 6149 obyvatel v roce 2021. Významné změny dosáhla v této oblasti ZSJ Historické jádro, ve které se zvýšil počet obyvatel o 875 na 2559 obyvatel. Tato změna byla dána mírným poklesem v jiných ZSJ v rámci oblasti, a tedy mohl na první pohled nelogicky narůst počet obyvatel v rámci jediné ZSJ o větší počet, než rostla celá oblast. ZSJ Historické jádro v rámci MOaP zaznamenala nejvýraznější nárůst počtu obyvatel.

Mapa 4: Míra nezaměstnanosti za rok 2011



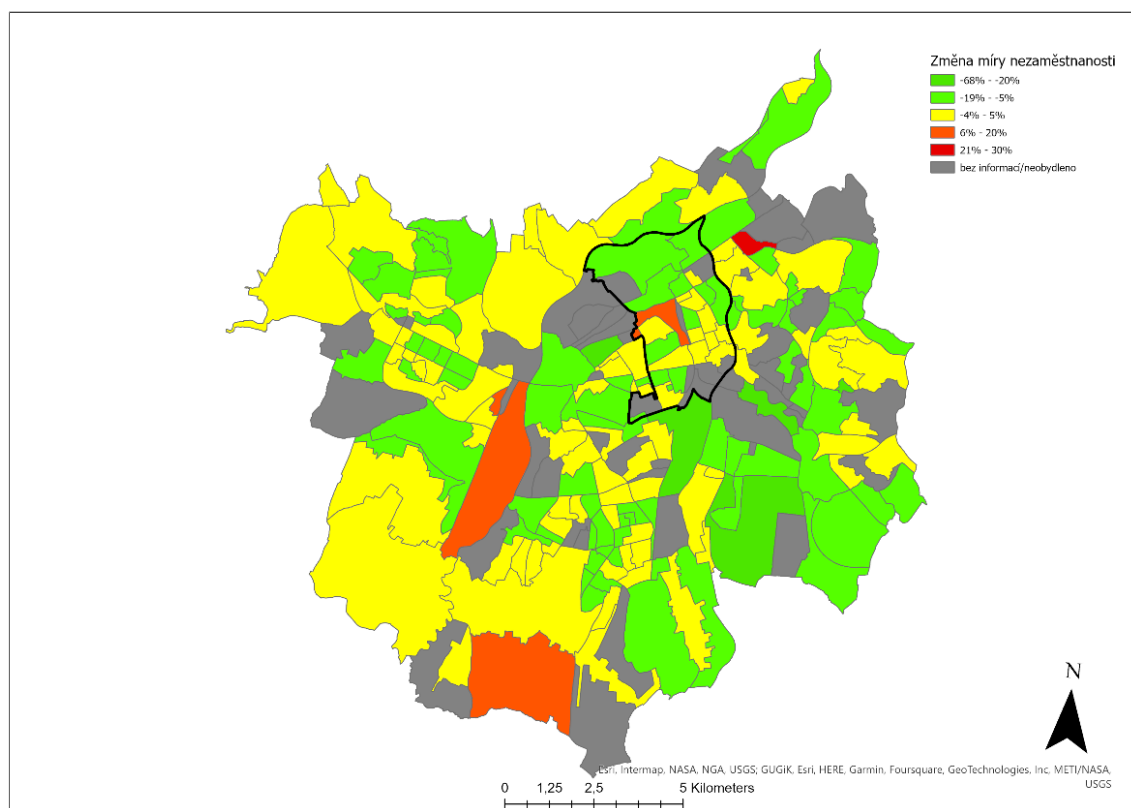
Zdroj dat: Ostravská univerzita, vlastní zpracování

Mapa 5: Míra nezaměstnanosti za rok 2021



Zdroj dat: Ostravská univerzita, vlastní zpracování

Mapa 6: Změna míry nezaměstnanosti mezi lety 2011 a 2021



Zdroj dat: Ostravská univerzita, vlastní zpracování

Tabulka 3: Změna míry nezaměstnanosti

Oblast MOaP	Číslo ZSJ	Název ZSJ	Statistika míry nezaměstnanosti (%)		
			2011	2021	Rozdíl
Historické jádro	16	Historické jádro	11	11	0
	7	Výstaviště Černá louka	x	4	x
	10	Ostrava-střed I	11	7	-4
	21	Husův sad	9	5	-4
	9	Radnice	12	9	-3
Šalamouna	18	Šalamouna-východ	13	7	-5
	8	Šalamouna-západ	12	6	-6
	22	Střední škola elektro	17	7	-10
	11	Hlubinská osada	13	11	-2
	15	Válcovní	48	31	-17
Fifejdy	28	Sídliště Fifejdy	12	8	-4
	26	Futurum	13	7	-5
	17	Dům kultury	16	14	-2
Jindřiška	12	Křížíkova	13	9	-4
	13	Jirská osada	12	13	1
	24	Trolejbusové garáže	15	9	-6
	14	Komenského sad	12	4	-8
	27	Jindřiška	10	8	-2
	19	Valchařská	26	12	-14
	23	Ostrava-střed II	10	6	-4
Přívoz	20	Cihelní	36	45	9
	30	Hlavní nádraží	57	50	-7
	31	Přívoz-sever	53	41	-12
	32	Přívoz-střed	23	15	-8
	29	Přívoz-východ	26	26	0

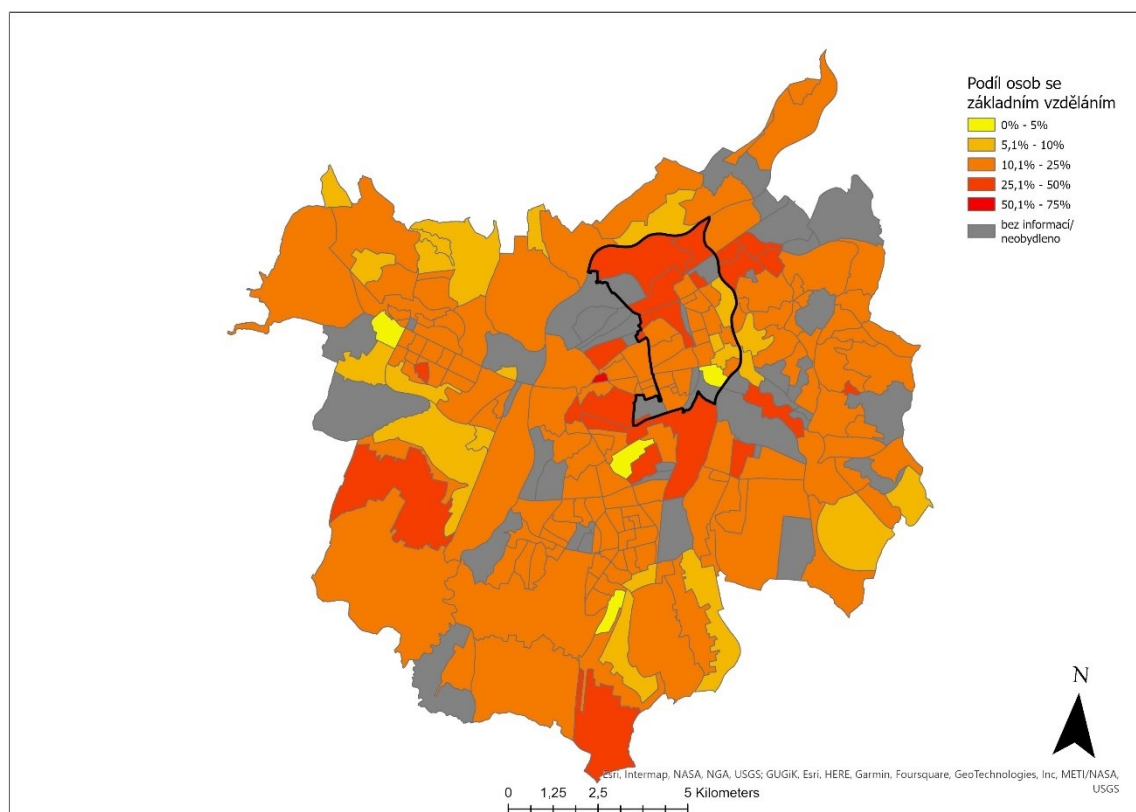
Zdroj dat: Ostravská univerzita, vlastní zpracování

Komentář k Mapám 4 až 6 a Tabulce 3:

Statistiky míry nezaměstnanosti v ZSJ MOaP během roku 2011 byly do značné míry ovlivněny negativními dopady celosvětové ekonomické krize (2008-2009) na pracovní trh. Ve statutárním městě Ostravě dosahovala průměrná nezaměstnanost v roce 2011 mezi čtvrtletími okolo 10-12 % (ČSU, 2011). V samotném městském obvodu MOaP dosahovala průměrná míra nezaměstnanosti v roce 2011 za jednotlivé ZSJ okolo 18-20 % (ČSU, 2011). Nejnižší průměrnou nezaměstnanost mezi oblastmi MOaP zaznamenávalo Historické jádro. ZSJ Ostrava-střed I, Radnice a Historické jádro dosahovaly hodnot míry nezaměstnanosti v rozmezí 11-12 %. ZSJ Husův sad registrovala míru nezaměstnanosti 9 %, což byla také nejnižší hodnota ze všech ZSJ MOaP.

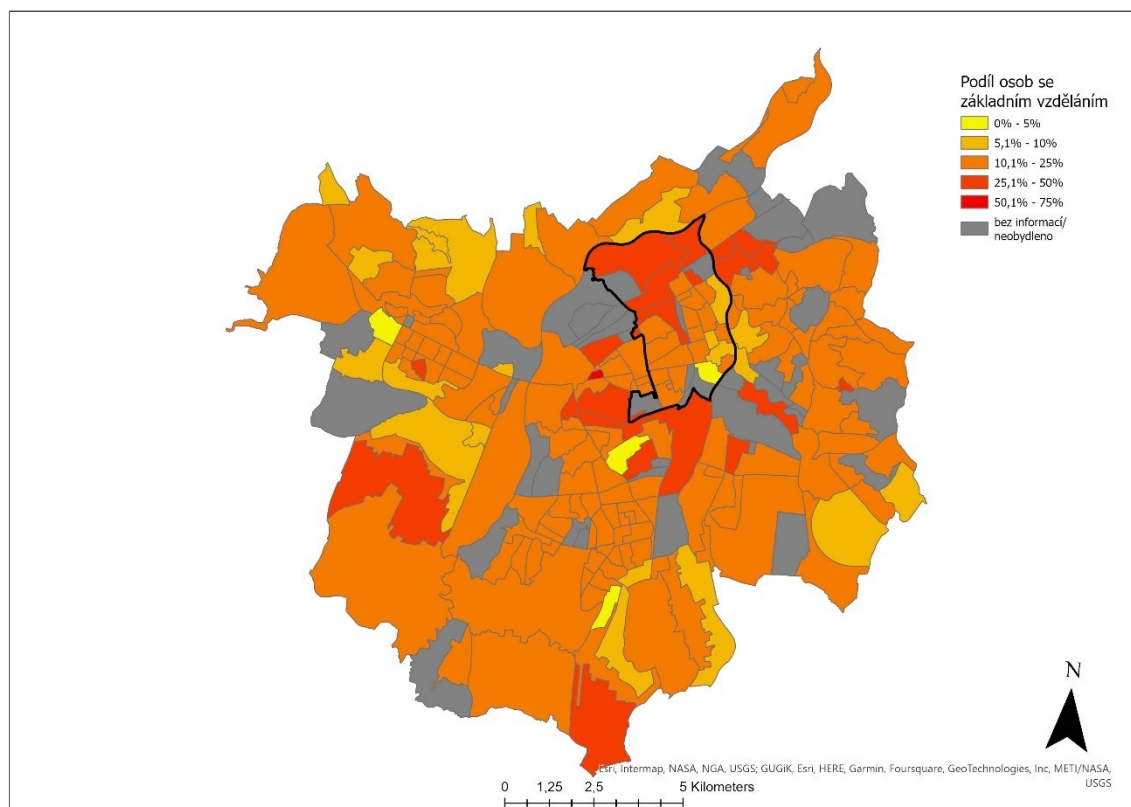
Sousední oblasti Historického jádra dosahovaly v průměru mírně vyšších hodnot míry nezaměstnanosti v rozmezí 12-17 %. Jednalo se o oblasti Šalamouna, Fifejdy a Jindřiška. Výrazně odlišné hodnoty v rámci těchto oblastí dosahovala ZSJ Valchařská s 26% míry nezaměstnanosti a zejména pak také ZSJ Válcovní, která zaznamenala 48 % míry nezaměstnanosti, a také patřila mezi ZSJ s nejvyššími hodnotami míry nezaměstnanosti v rámci celého městského obvodu MOaP. Nejvyšší míru nezaměstnanosti v rámci oblastí registrovala oblast Přívoz (39 %). Hodnoty ZSJ Přívoz-střed, východ a Cihelní byly v rozmezí 23-36 % míry nezaměstnanosti. Jednoznačně nejvyšší míru nezaměstnanosti v oblasti Přívoz, ale také celého městského obvodu MOaP zaznamenávaly ZSJ Hlavní Nádraží (57 %) a Přívoz-sever (53 %). Od roku 2015 již začaly dopady celosvětové ekonomické krize z roku 2008 na pracovní trh ustávat a průměrná míra nezaměstnanosti se i díky dalším faktorům začala postupně v Moravskoslezském kraji a statutárním městě Ostravě snižovat. Podíl nezaměstnaných osob ve statutárním městě Ostravě za rok 2021 dosahoval hodnot mezi čtvrtletími okolo 5-6 % (ČSU, 2021). V rámci městského obvodu MOaP činila průměrná míra nezaměstnanosti okolo 14-15 %. V roce 2021 zaznamenala nejnižší průměrné hodnoty míry nezaměstnanosti oblast Historické jádro (7 %). ZSJ Výstaviště Černá louka a Husův sad se pohybovaly okolo 4-5 % míry nezaměstnanosti. Oproti roku 2011 se v ZSJ Husův Sad, Radnice a Ostrava-střed I snížila míra nezaměstnanosti o 3-4 procentní body. Sousední oblasti Historického jádra, kterými jsou oblasti Šalamouna a Fifejdy, registrovaly průměrnou míru nezaměstnanosti okolo 7-8 %. Ve většině ZSJ těchto oblastí se míra nezaměstnanosti průměrně snížila o 4-6 procentní body. Výjimku představovala ZSJ Střední škola elektrotechnická jejíž hodnota míry nezaměstnanosti se snížila o 10 procentních bodů a ZSJ Válcovní, ve které se míra nezaměstnanosti snížila o 17 procentních bodů, což bylo nejvýznamnější snížení míry nezaměstnanosti v celém městském obvodu MOaP. Avšak ZSJ Válcovní stále dosahovala podílu nezaměstnaných osob v roce 2021 úrovně 31 %. V další oblasti MOaP, kterou je Jindřiška, se pohybovala průměrná míra nezaměstnanosti okolo 8-9 %. Změny v podílu nezaměstnaných osob v rámci této oblasti byly do jisté míry variabilní. Míra nezaměstnanosti v ZSJ Jindřiška, Křižíkova a Ostrava-střed II se snížila o 2-4 procentní body. V rámci ZSJ Trolejbusové garáže a Komenského sad se pokles nezaměstnanosti pohyboval okolo 6-8 procentních bodů. Nejvýznamnějšího poklesu zaznamenala v této oblasti ZSJ Valchařská, o 14 procentních bodů. Míra nezaměstnanosti v této ZSJ v roce 2011 dosahovala 26 % a v roce 2021 se podíl nezaměstnaných osob snížil na 12 %. Oblastí s nejvyšší mírou nezaměstnanosti byl podobně jako v roce 2011 Přívoz, který průměrně dosahoval 35 % nezaměstnaných osob. Oproti roku 2011 se však v této lokalitě podíl nezaměstnaných osob průměrně snížil o 4 procentní body. Nejvyšší míru nezaměstnanosti v rámci celého městského obvodu MOaP za rok 2021 zaznamenala rovněž jako v roce 2011 ZSJ Hlavní nádraží (50 %) a dále také ZSJ Cihelní (45 %) a ZSJ Přívoz-sever (41 %). ZSJ Cihelní navíc zaznamenala jako jediná ZSJ zvýšení podílu nezaměstnaných osob, a to o 9 procentních bodů.

Mapa 7: Podíl osob se základním vzděláním za rok 2011



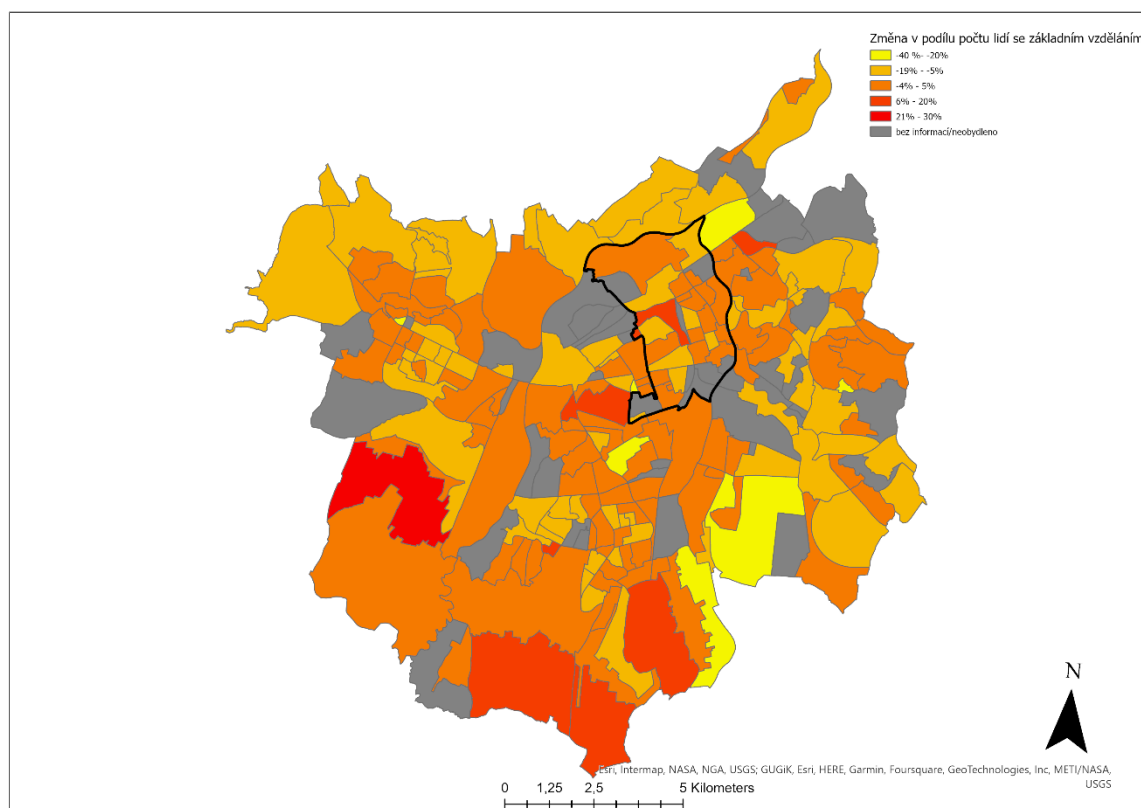
Zdroj dat: Ostravská univerzita, vlastní zpracování

Mapa 8: Podíl osob se základním vzděláním za rok 2021



Zdroj dat: Ostravská univerzita, vlastní zpracování

Mapa 9: Změna podílu osob se základním vzděláním mezi lety 2011 a 2021



Zdroj dat: Ostravská univerzita, vlastní zpracování

Tabulka 4: Změna podílu osob se základním vzděláním

Oblast MOaP	Číslo ZSJ	Název ZSJ	Statistika podílu osob se základním vzděláním (%)		
			2011	2021	Rozdíl
Historické jádro	16	Historické jádro	13	9	-4
	7	Výstaviště Černá louka	x	21	x
	10	Ostrava-střed I	14	10	-4
	21	Husův sad	13	7	-6
	9	Radnice	24	24	0
Šalamouna	18	Šalamouna-východ	18	12	-6
	8	Šalamouna-západ	16	12	-4
	22	Střední škola elektro	15	12	-3
	11	Hlubinská osada	22	19	-3
	15	Válcovní	37	29	-8
Fifejdy	28	Sídliště Fifejdy	17	12	-5
	26	Futurum	16	13	-3
	17	Dům kultury	20	14	-6
Jindřiška	12	Křižíkova	15	12	-3
	13	Jirská osada	17	15	-2
	24	Trolejbusové garáže	17	13	-4
	14	Komenského sad	11	9	-2
	27	Jindřiška	12	11	-1
	19	Valchařská	26	15	-11
	23	Ostrava-střed II	13	11	-2
Přívoz	20	Cihelní	27	37	10
	30	Hlavní nádraží	35	26	-9
	31	Přívoz-sever	42	38	-4
	32	Přívoz-střed	24	21	-3
	29	Přívoz-východ	28	28	0

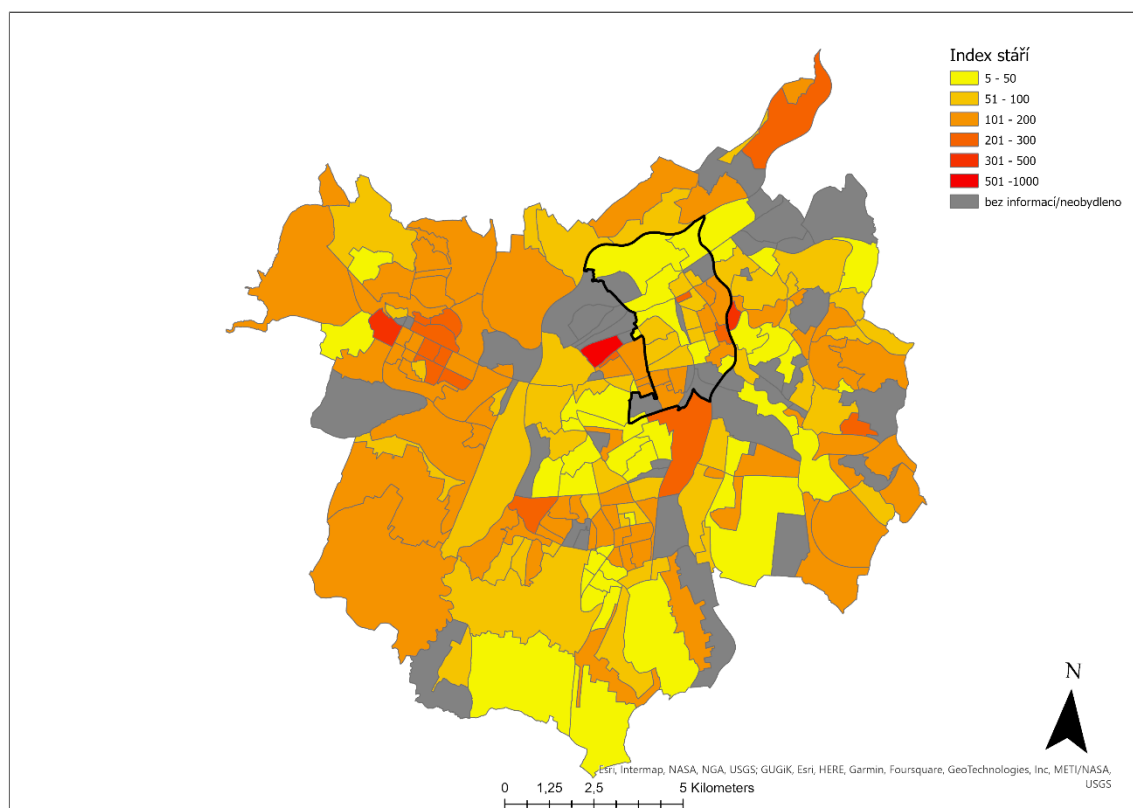
Zdroj dat: Ostravská univerzita, vlastní zpracování

Komentář k Mapám 7 až 9 a Tabulce 4:

Statistika podílu osob se základním vzděláním je stěžejním ukazatelem míry vzdělanosti ve zkoumaných ZSJ MOaP. Za roky 2011 i 2021 dosahoval podíl osob se základním vzděláním výrazných rozdílů napříč ZSJ MOaP. Nejnižší podíl osob se základním vzděláním za rok 2011 zaznamenala oblast Historické jádro, kde ZSJ dosahovaly v průměru hodnoty 16 %. ZSJ Historické jádro, Husův sad a Ostrava-střed I registrovaly podíl osob se základním vzděláním okolo 13-14 %, čímž se zařadily mezi ZSJ s nejnižším podílem osob se základním vzděláním v roce 2011. Naopak výrazně vyšší hodnoty v rámci této oblasti registrovala ZSJ Radnice (24 %). Podobných statistických údajů dosahovaly také sousední oblasti Jindřiška, která v průměru zaznamenala hodnotu 15,8 % a oblast Fifejdy, kde průměrná hodnota podílu osob se základním vzděláním činila 17,5 %. V těchto oblastech dosahovaly nejnižších hodnot ZSJ Jindřiška (12 %), Ostrava-střed II (13 %) a Komenského sad (9 %). Výrazně nejvyšší hodnotu zaznamenala v těchto oblastech ZSJ Valchařská (26 %). Mírně zvýšený průměr podílu osob se základním vzděláním oproti předchozím lokalitám zaznamenala oblast Šalamouna (21,5 %). V této oblasti registrovala ZSJ Válcovní 37 % podílu osob se základním vzděláním a výrazně tak zvýšila průměr celé oblasti. Výrazně vyšších hodnot podílu osob se základním vzděláním za rok 2011 zaznamenala oblast Přívoz se ZSJ Přívoz-sever, která dosáhla nejvyšší hodnoty ze všech zkoumaných ZSJ, a to 42 %.

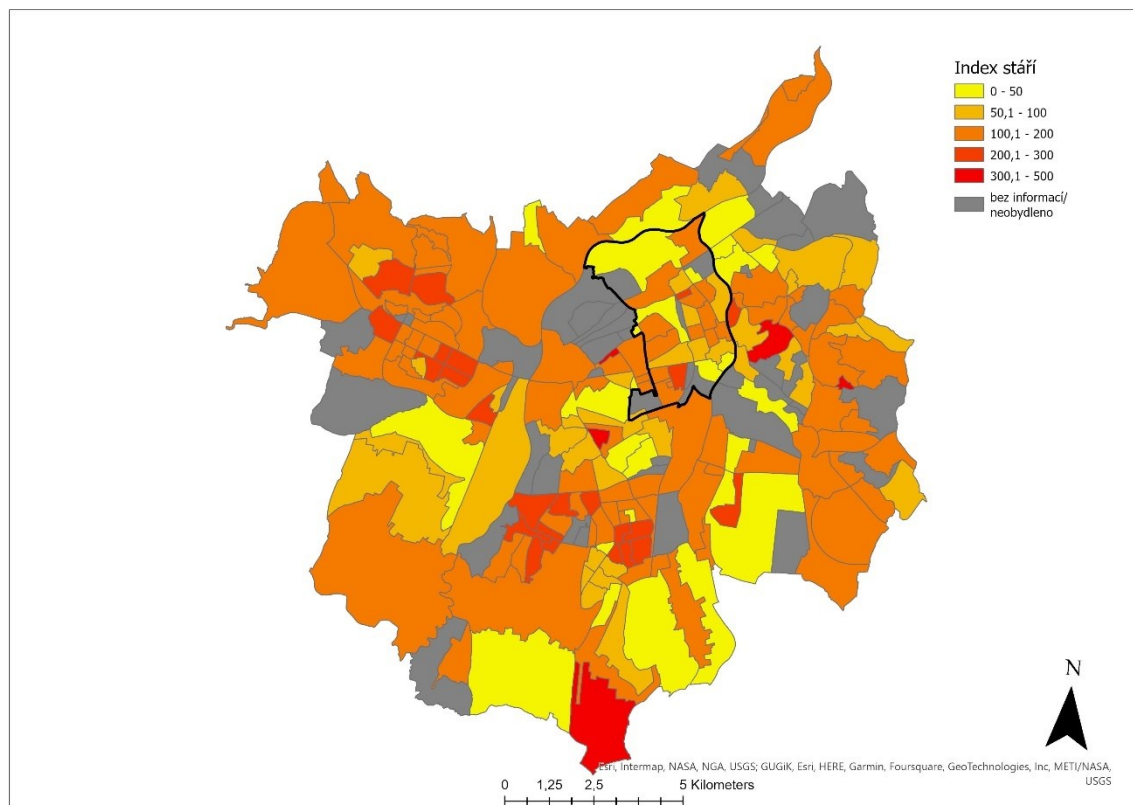
V roce 2021 se ukazatele vzdělanosti napříč všemi ZSJ MOaP mírně zlepšily. V rámci mapových výstupů však nejsou rozdíly viditelné, protože i přes mnohé statistické změny nepřesáhly nové hodnoty rozpětí kategorií, ve kterých se nacházely v roce 2011. Podíl osob se základním vzděláním za rok 2021 zaznamenal v porovnání s rokem 2011 v průměru pokles o 4 %. Nejnižších hodnot dosáhly oblasti Fifejdy a Jindřiška s průměrem 12 %. Nejnižší podíl osob se základním vzděláním za rok 2021 zaznamenala ZSJ Komenského sad 9 %. Podobně nízký podíl osob se základním vzděláním dosáhly v těchto oblastech také ZSJ Jindřiška (11 %), Ostrava-střed II (11 %) a Křížíkova (12 %). V oblasti Jindřiška registrovala ZSJ Valchařova nejvýznamnějšího poklesu o 11 procentních bodů podílu osob se základním vzděláním oproti roku 2011. Sousední oblast Šalamouna dosáhla v roce 2021 průměru 16 % a oblast Historické jádro průměru 14 %. Nejvýraznějšího poklesu v těchto oblastech dosáhla ZSJ Válcovní (8 %), avšak i přes to registrovala v roce 2021 29 % podílu osob se základním vzděláním. Nejhorší postavení v rámci městského obvodu MOaP z pohledu vzdělanosti vykazovala stejně jako v roce 2011 oblast Přívoz s průměrem 30 %. V této oblasti dosáhly sice ZSJ Přívoz-sever, střed a Hlavní nádraží poklesu podílu osob se základním vzděláním, avšak i přes to dosahovaly stále hodnot přesahujících 20 %. Nejvyšší podíl osob se základním vzděláním v této oblasti registrovaly ZSJ Přívoz-sever (38 %) a Cihelní (37 %), která zaznamenala také nejvyšší přírůstek o 10 % v porovnání s rokem 2011.

Mapa 10: Index stáří za rok 2011



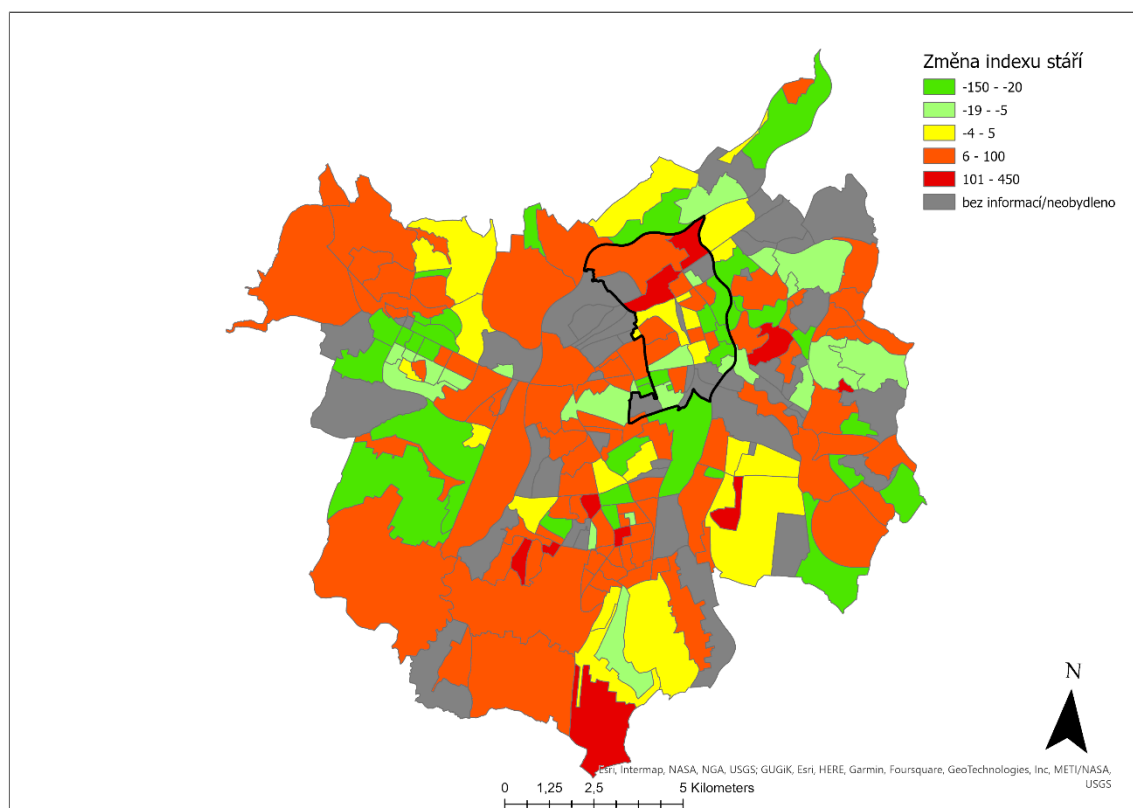
Zdroj dat: Ostravská univerzita, vlastní zpracování

Mapa 11: Index stáří za rok 2021



Zdroj dat: Ostravská univerzita, vlastní zpracování

Mapa 12: Změna indexu stáří mezi lety 2011 a 2021



Zdroj dat: Ostravská univerzita, vlastní zpracování

Tabulka 5: Změna indexu stáří

Oblast MOaP	Číslo ZSJ	Název ZSJ	Index stáří		
			2011	2021	Rozdíl
Historické jádro	16	Historické jádro	128	90	-38
	7	Výstaviště Černá louka	38	29	-9
	10	Ostrava-střed I	50	53	3
	21	Husův sad	94	113	19
	9	Radnice	232	113	-119
Šalamouna	18	Šalamouna-východ	196	215	19
	8	Šalamouna-západ	165	138	-27
	22	Střední škola elektro	185	119	-66
	11	Hlubinská osada	132	123	-9
	15	Válcovní	10	80	70
Fifejdy	28	Sídliště Fifejdy	94	166	72
	26	Futurum	76	147	71
	17	Dům kultury	92	81	-11
Jindřiška	12	Křižíkova	85	161	76
	13	Jirská osada	228	231	3
	24	Trolejbusové garáže	119	132	13
	14	Komenského sad	118	80	-38
	27	Jindřiška	190	137	-53
	19	Valchařská	81	85	4
	23	Ostrava-střed II	94	171	77
Přívoz	20	Cihelní	24	24	0
	30	Hlavní nádraží	50	200	150
	31	Přívoz-sever	32	44	12
	32	Přívoz-střed	57	89	32
	29	Přívoz-východ	57	48	-9

Zdroj dat: Ostravská univerzita, vlastní zpracování

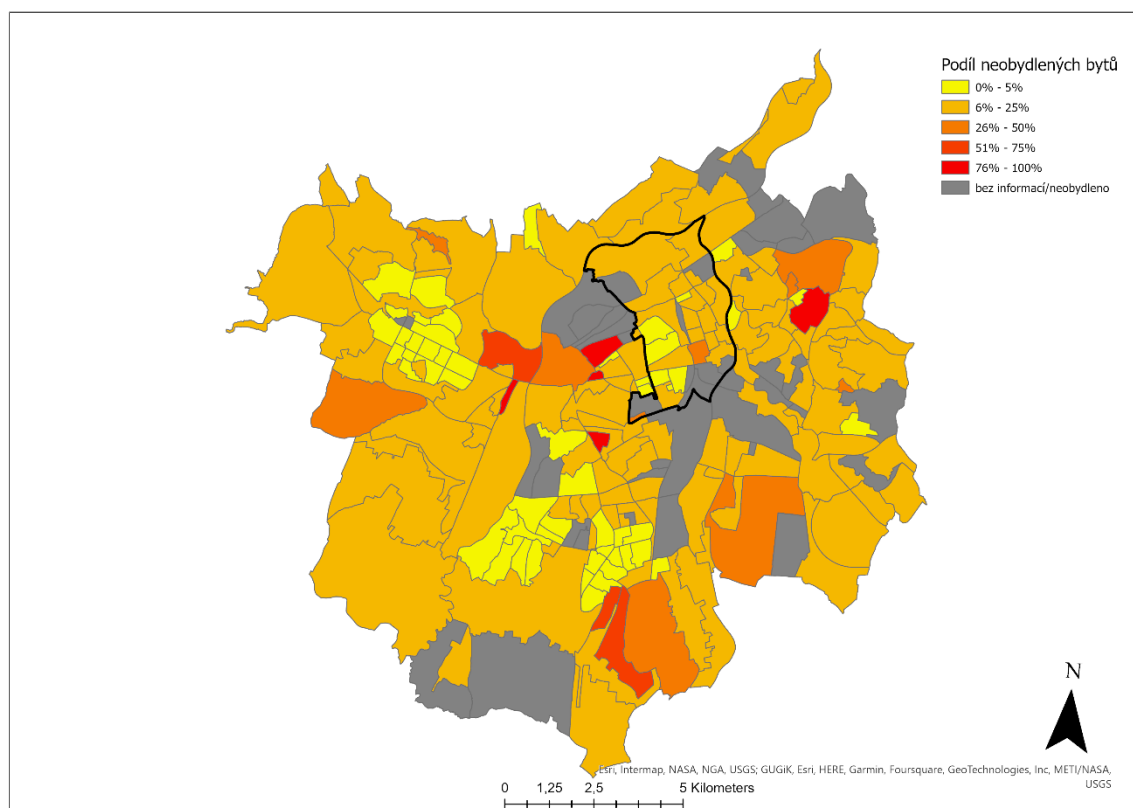
Komentář k Mapám 10 až 12 a Tabulce 5:

Z hlediska statistického vyjádření stárnutí populace v jednotlivých ZSJ MOaP je významným ukazatelem index stáří, který vyjadřuje, kolik obyvatel ze starších věkových skupin připadá na sto dětí. Konkrétně, kolik obyvatel ve věku 65 a více let připadá na 100 dětí do 15 let věku (ČSU, 2005). Z hlediska demografického potenciálu lze hodnotit pozitivně nižší hodnoty indexu stáří. Ze socio-ekonomického hlediska lze naopak negativně hodnotit výrazně nízké hodnoty indexu stáří, které jsou typicky pozorovány např. ve vyloučených lokalitách.

V roce 2011 dosahoval index stáří za MOaP hodnoty 101 a v průměru nejnižší index stáří dosahovaly oblasti Přívoz (44) a Fifejdy (87). V těchto oblastech zaznamenaly nejnižší hodnoty indexu stáří ZSJ Cihelní (24), Přívoz-sever (32) a Hlavní Nádraží (50). V rámci oblasti Fifejdy byla registrována ZSJ s nejnižší hodnotou, kterou byla ZSJ Futurum (76). Naopak nejvyšších hodnot dosáhly oblasti Šalamouna (137) a Jindřiška (130). V těchto oblastech dosáhly nejvyšších hodnot ZSJ Jirská osada (228), Jindřiška (190), Šalamouna-východ (196) a Střední škola elektrotechnická (185). Výrazně odlišných hodnot zaznamenala v oblasti Šalamouna ZSJ Válcovní, která registrovala nejnižší index stáří ze všech ZSJ MOaP s hodnotou 10. Oblast Historické jádro registrovala v roce 2011 průměrného indexu stáří 108. V této oblasti výrazně zvýšila průměr ZSJ Radnice, která dosáhla hodnoty 232.

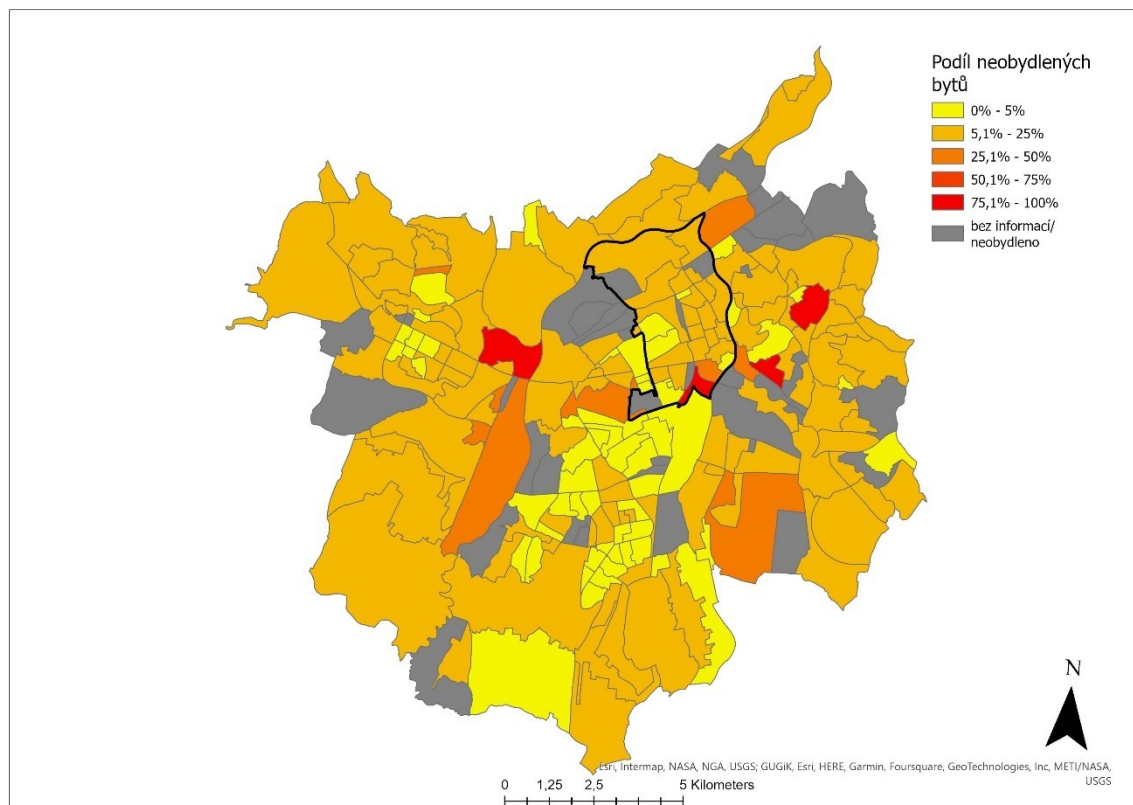
V roce 2021 se v MOaP celkově zvýšil index stáří z předešlé hodnoty 101 v roce 2011 na hodnotu 113. V tomto roce dosahovala nejnižšího indexu stáří oblast Historického jádra (79), ve které byl zaznamenán výrazný pokles indexu stáří zejména u ZSJ Radnice o hodnotu 119, ale i přes to dosahovala stále hodnoty 113. Z pohledu průměrného indexu stáří všech ZSJ této oblasti vyplývá, že Historické jádro mírně mládne oproti ostatním oblastem MOaP. Nejnižších hodnot za rok 2021 v oblasti Historického jádra dosahovaly ZSJ Výstaviště Černá louka (29) a Ostrava-střed I (53). Podle statistických dat naopak také vyplývá, že obyvatelstvo v rámci oblasti Přívoz a Fifejdy oproti roku 2011 mírně stárne. Oblast Přívoz zaznamenala oproti roku 2011 nárůst indexu stáří o hodnotu 47. Z pohledu ZSJ se jednalo zejména o ZSJ Hlavní nádraží, kde index stáří dosáhl hodnoty 200 a v porovnání s rokem 2011 se zvýšil o 150. Avšak ostatní ZSJ této oblasti dosahovaly i přes mírné zvýšení indexu stáří stále nejnižších hodnot napříč městským obvodem MOaP: ZSJ Cihelní (24), Přívoz-sever (44) a Přívoz-východ (48). V rámci oblasti Fifejdy se zvýšil index stáří u ZSJ Sídliště o hodnotu 72 a podobně v této oblasti zaznamenala nárůst také ZSJ Futurum o 71. Zbylé oblasti Šalamouna a Jindřiška celkově zaznamenaly jen mírné rozdíly oproti roku 2011. Na úrovni ZSJ dosahovaly za rok 2021 nejvyšších hodnot v těchto oblastech ZSJ Šalamouna-východ (215) a Jirská osada (231). Výrazný nárůst indexu stáří pak registrovaly ZSJ Křižíkova o 76, Válcovní o 70 a Ostrava-střed II o 77. Naopak významného poklesu indexu stáří dosáhly ZSJ Střední škola elektrotechnická o 66 a Jindřiška o 53.

Mapa 13: Podíl neobydlených bytů za rok 2011



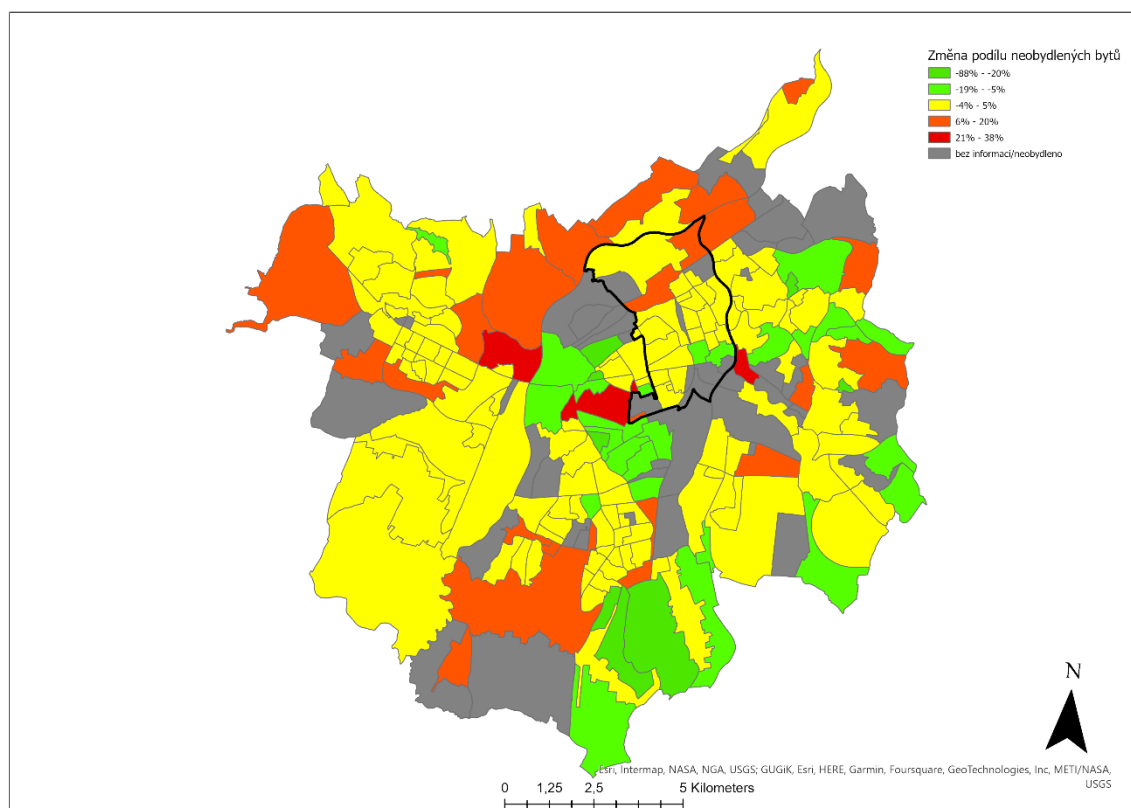
Zdroj dat: Ostravská univerzita, vlastní zpracování

Mapa 14: Podíl neobydlených bytů za rok 2021



Zdroj dat: Ostravská univerzita, vlastní zpracování

Mapa 15: Změna podílu neobydlených bytů mezi lety 2011 a 2021



Zdroj dat: Ostravská univerzita, vlastní zpracování

Tabulka 6: Změna podílu neobydlených bytů

Oblast MOaP	Číslo ZSJ	Název ZSJ	Statistika počtu neobydlených bytů		
			2011	2021	Rozdíl
Historické jádro	16	Historické jádro	19	11	-8
	7	Výstaviště Černá louka	x	x	x
	10	Ostrava-střed I	30	15	-15
	21	Husův sad	10	9	-1
	9	Radnice	11	10	-1
Šalamouna	18	Šalamouna-východ	5	7	2
	8	Šalamouna-západ	5	5	0
	22	Střední škola elektro	3	3	0
	11	Hlubinská osada	7	4	-3
	15	Válcovní	34	48	14
Fifejdy	28	Sídliště Fifejdy	4	3	-1
	26	Futurum	4	4	0
	17	Dům kultury	8	9	1
Jindřiška	12	Křižíkova	7	6	-1
	13	Jirská osada	5	4	-1
	24	Trolejbusové garáže	10	8	-2
	14	Komenského sad	14	14	0
	27	Jindřiška	6	3	-3
	19	Valchařská	8	10	2
	23	Ostrava-střed II	6	6	0
Přívoz	20	Cihelní	21	22	1
	30	Hlavní nádraží	6	15	9
	31	Přívoz-sever	19	17	-2
	32	Přívoz-střed	10	6	-4
	29	Přívoz-východ	13	13	0

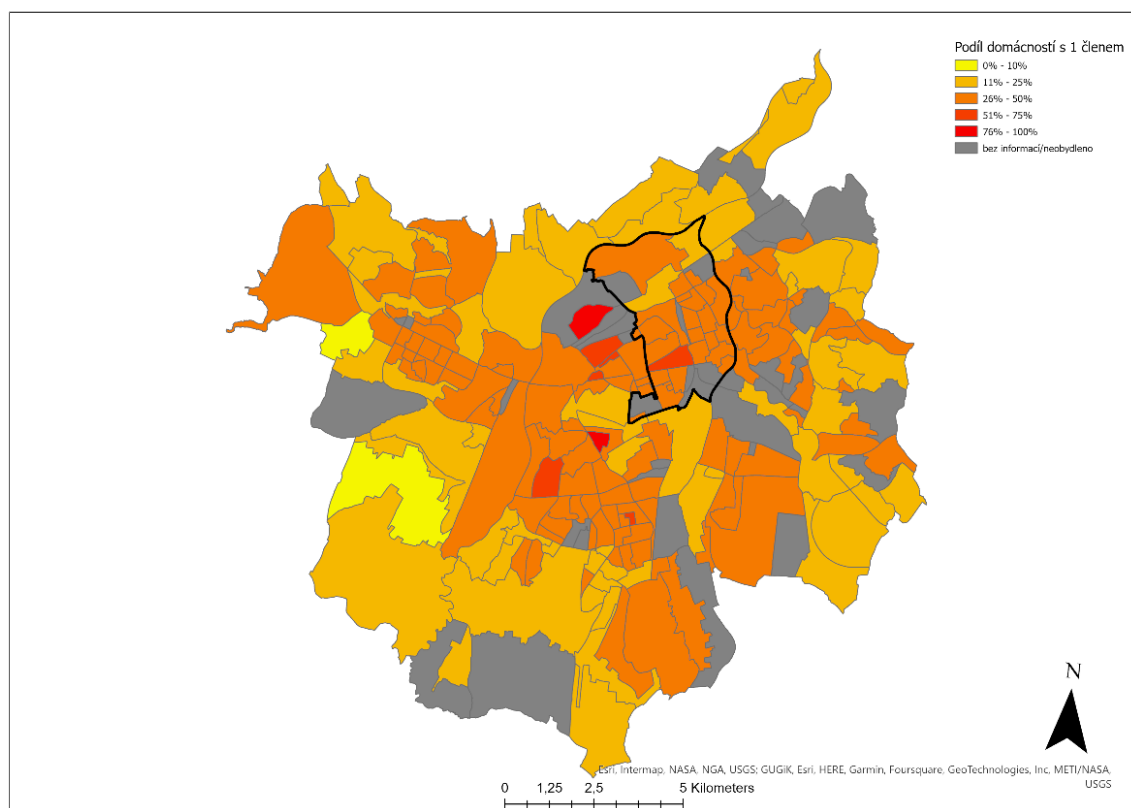
Zdroj dat: Ostravská univerzita, vlastní zpracování

Komentář k Mapám 13 až 15 a Tabulce 6:

Podíl neobydlených bytů dosahoval v roce 2011 nejvyšších hodnot v oblasti Historické jádro, a to v průměru okolo 14 %. Zde na úrovni ZSJ dosahovala nejvyšších hodnot ZSJ Ostrava-střed I (30 %). Naopak nejnižší hodnoty v této oblasti zaznamenaly ZSJ Husův sad (10 %) a Radnice (11 %). V sousedních oblastech byl podíl neobydlených bytů mírně nižší. Oblast Šalamouna dosahovala průměrně 11 % a Jindřiška okolo 8 %. V oblasti Šalamouna se vyskytovaly ZSJ s nejvyšší hodnotou a zároveň nejnižší hodnotou napříč městským obvodem MOaP. Jednalo se o ZSJ Válcovní (34 %) a Střední škola elektrotechnická (3 %). Nejnižší průměrný podíl neobydlených bytů zaznamenala oblast Fifejdy (4 %). V této oblasti dosahovaly ZSJ Sídliště Fifejdy a Futurum pouhých 4 % neobydlených bytů. Naopak nejvyšší podíl neobydlených bytů byl registrován v oblasti Historické jádro (17,5 %). Průměr této oblasti výrazně zvýšila ZSJ Ostrava-střed I (30 %).

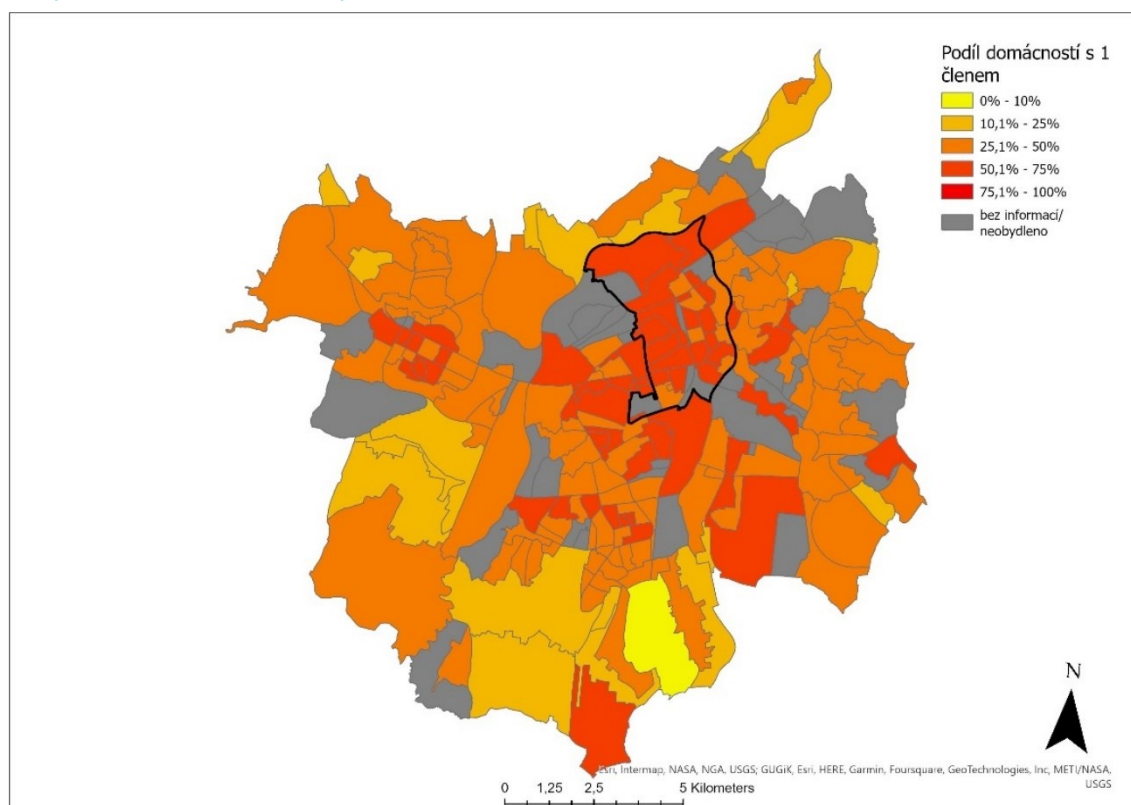
V letech 2011-2021 se podíl neobydlených bytů napříč všemi ZSJ mírně snížil. Zejména oblast Historického jádra zaznamenala v průměru pokles o 5 procentních bodů. ZSJ Historické jádro dosahovala v roce 2021 11 % neobydlených bytů, Husův sad 9 % a Radnice 10 %. Nejvýraznější pokles podílu neobydlených bytů zaznamenala ZSJ Ostrava-střed I, kdy se hodnota oproti roku 2011 snížila o celých 15 procentních bodů. V sousední oblasti Šalamouna ovšem došlo v roce 2021 k nárůstu podílu neobydlených bytů o 2,5 procentního bodu oproti roku 2011. Mohlo za to zejména zvýšení hodnoty u ZSJ Válcovní o 14 procentních bodů na celkových 48 %. ZSJ Válcovní dosahovala za rok 2021 nejvyššího podílu neobydlených bytů ze všech ZSJ MOaP. Ostatní sousední oblasti Fifejdy a Jindřiška zaznamenaly jen mírné rozdíly oproti roku 2011 a hodnoty podílu neobydlených bytů zůstaly takřka podobné. Totéž platí o oblasti Přívoz, která zaznamenala průměrnou hodnotu podílu neobydlených bytů za rok 2021 okolo 14,5 %. Nejvyšší hodnotu dosahovala ZSJ Cihelní (22 %), Přívoz-sever (17 %) a Hlavní nádraží (15 %). Samotná ZSJ Hlavní nádraží zaznamenala nejvyšší nárůst podílu neobydlených bytů oproti roku 2011, a to o 9 procentních bodů.

Mapa 16: Podíl 1členných domácností za rok 2011



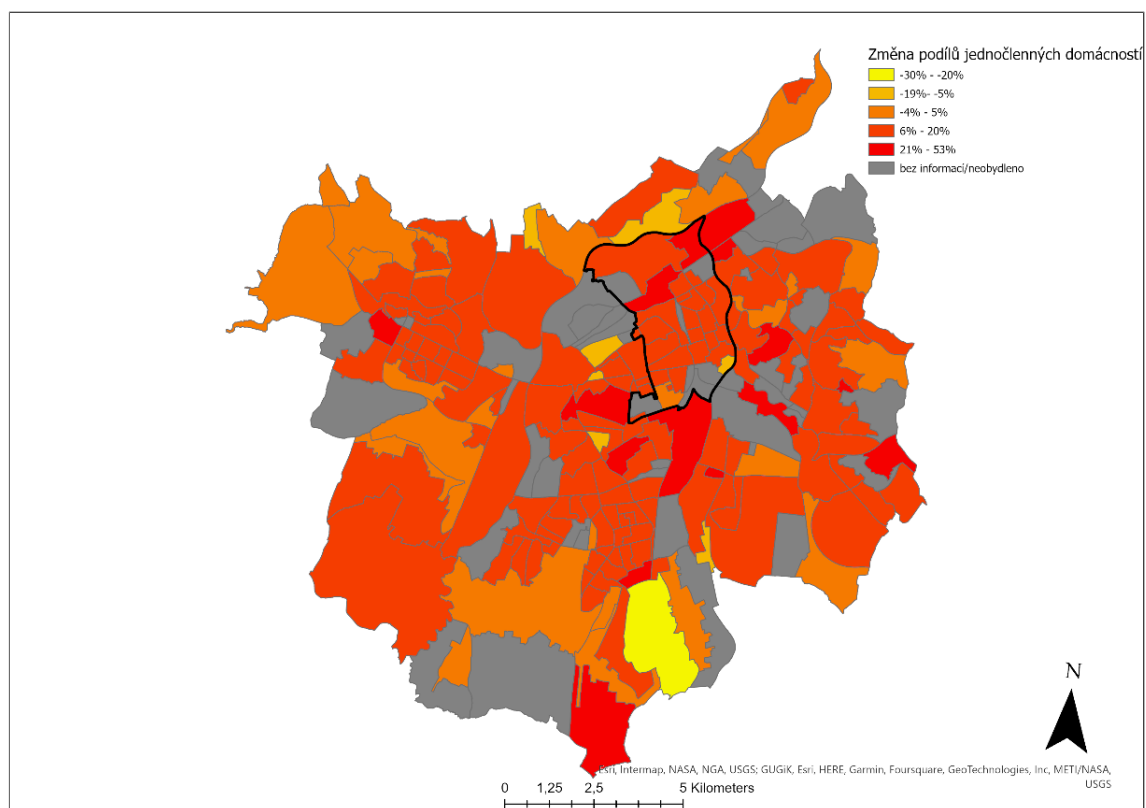
Zdroj dat: Ostravská univerzita, vlastní zpracování

Mapa 17: Podíl 1členných domácností za rok 2021



Zdroj dat: Ostravská univerzita, vlastní zpracování

Mapa 18: Změna podílu 1členných domácností mezi lety 2011 a 2021



Zdroj dat: Ostravská univerzita, vlastní zpracování

Tabulka 7: Změna podílu 1členných domácností

Oblast MOaP	Číslo ZSJ	Název ZSJ	Statistika podílu 1členných domácností		
			2011	2021	Rozdíl
Historické jádro	16	Historické jádro	43	56	13
	7	Výstaviště Černá louka	43	31	-12
	10	Ostrava-střed I	41	58	17
	21	Husův sad	39	51	12
	9	Radnice	41	50	9
Šalamouna	18	Šalamouna-východ	44	54	10
	8	Šalamouna-západ	41	51	10
	22	Střední škola elektro	41	50	9
	11	Hlubinská osada	40	45	5
	15	Válcovní	44	61	17
Fifejdy	28	Sídliště Fifejdy	40	50	10
	26	Futurum	43	51	8
	17	Dům kultury	51	61	10
Jindřiška	12	Křižíkova	34	49	15
	13	Jirská osada	43	56	13
	24	Trolejbusové garáže	44	57	13
	14	Komenského sad	34	45	11
	27	Jindřiška	45	53	8
	19	Valchařská	45	58	13
	23	Ostrava-střed II	39	47	8
Přívoz	20	Cihelní	36	51	15
	30	Hlavní nádraží	20	64	44
	31	Přívoz-sever	33	51	18
	32	Přívoz-střed	34	50	16
	29	Přívoz-východ	33	53	20

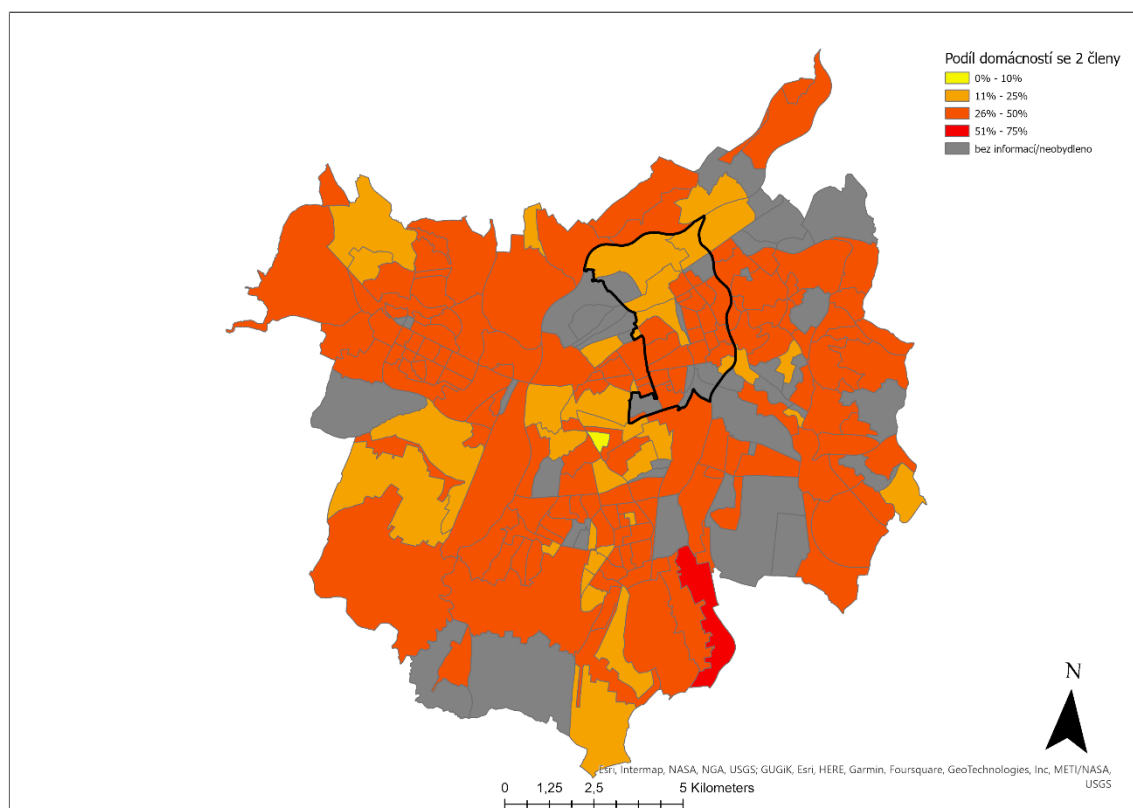
Zdroj dat: Ostravská univerzita, vlastní zpracování

Komentář k Mapám 16 až 18 a Tabulce 7:

Městský obvod MOaP v roce 2011 zaznamenal v průměru 39 % podíl 1členných domácností. Statistiky napříč ZSJ se odlišovaly od průměru celého městského obvodu MOaP jen nepatrně. Nejvyšší procento v rámci oblastí dosáhly Fifejdy (45 %). V této oblasti zaznamenala nejvyšší hodnoty ZSJ Dům kultury (51 %). Další oblasti Šalamouna, Historické jádro a Jindřiška registrovaly za rok 2011 v průměru okolo 41-42 % podílu 1členných domácností. Nejnižší průměrné hodnoty podílu 1členných domácností v rámci oblastí dosahoval v roce 2011 Přívoz (31 %). V této oblasti dosahovala ZSJ Hlavní nádraží 20 % podílu 1členných domácností, což byla nejnižší hodnota v rámci všech ZSJ MOaP za rok 2011. Ostatní ZSJ této oblasti ZSJ Cihelní, Přívoz-sever, střed a východ dosahovaly také poměrně nízkých hodnot okolo 30-36 %.

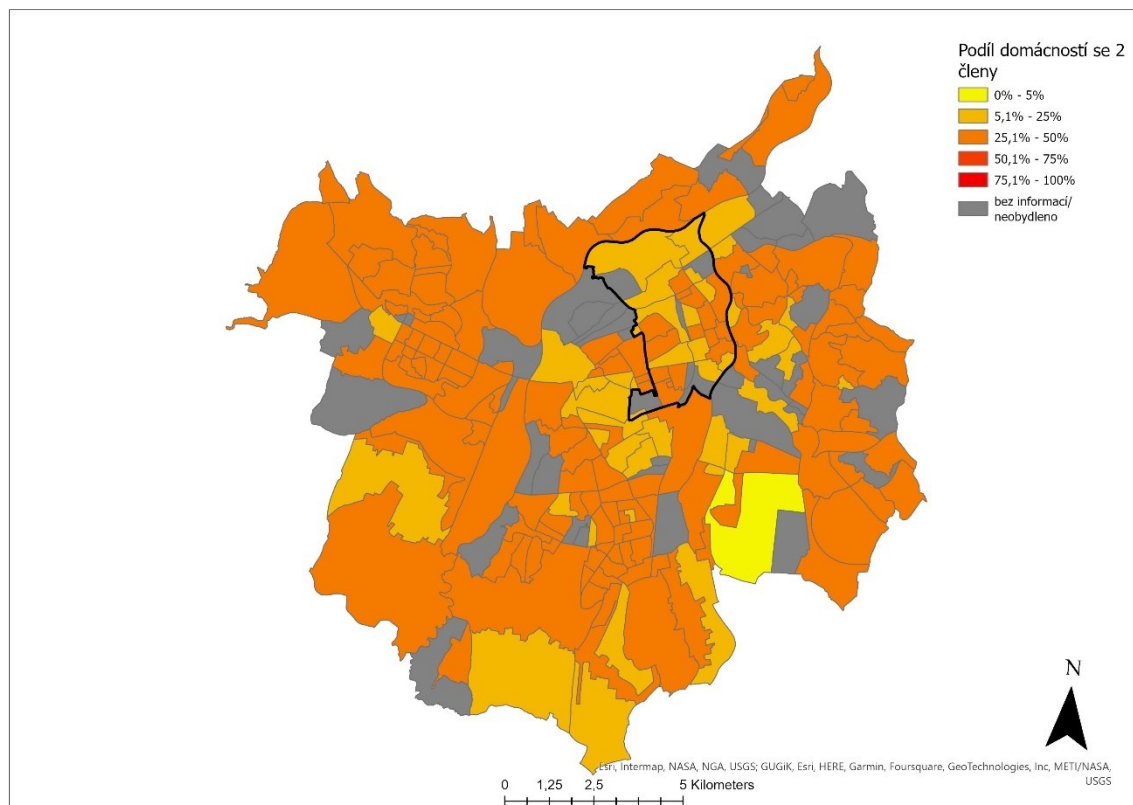
V roce 2021 vykázal indikátor podílu 1členných domácností výrazných změn. Celkový průměr MOaP se zvýšil na hodnotu 52 %. Tedy o 13 procentních bodů v porovnání s rokem 2011. Veškeré oblasti vykazovaly téměř shodných průměrů v rozmezí 49-54 %. V rámci oblasti Historického jádra se zvýšil podíl 1členných domácností zejména u ZSJ Ostrava-střed I, a to o 17 procentních bodů na hodnotu 58 %. U ostatních ZSJ v této oblasti se zvýšil podíl v rozmezí 9-13 % oproti roku 2011. Naopak u ZSJ Výstaviště Černá louka se podíl 1členných domácností snížil o 12 procentních bodů, a tato ZSJ také zaznamenala jako jediná v roce 2021 pokles. U sousedních oblastí Šalamouna, Fifejdy a Jindřiška se průměrně zvýšil podíl 1členných domácností o 10 % v porovnání s rokem 2011. Nejvyššího podílu 1členných domácností zaznamenaly ZSJ Válcovní (61 %), Dům kultury (61 %), Valchařská (58 %), Trolejbusové nádraží (57 %) a Jirská osada (56 %). Významného zvýšení podílu 1členných domácností dosáhla v roce 2021 oblast Přívozu. V průměru se v této oblasti zvýšil podíl 1členných domácností o 22 procentních bodů. Nejvyšší hodnoty v této oblasti za rok 2021 dosáhla ZSJ Hlavní nádraží (64 %). V této ZSJ se zvýšil podíl o 44 procentních bodů, což byla také nejvýznamnější změna mezi ZSJ MOaP v porovnání let 2011 a 2021.

Mapa 19: Podíl 2členných domácností za rok 2011



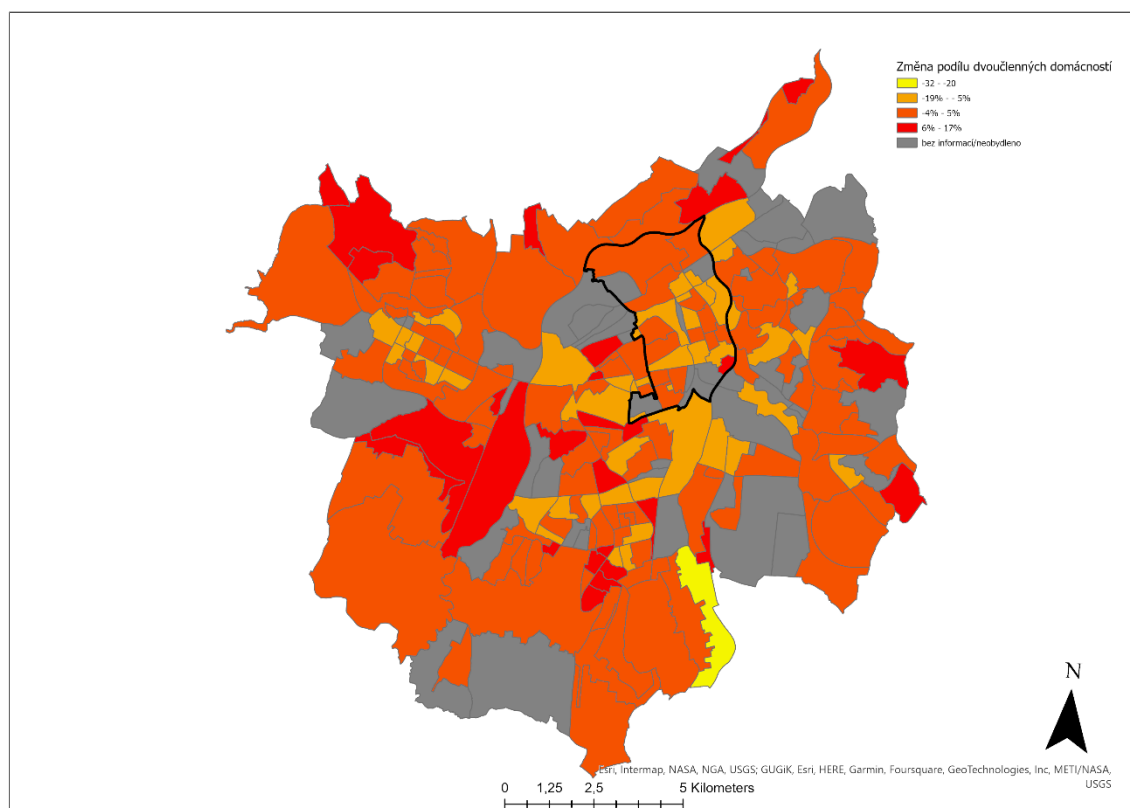
Zdroj dat: Ostravská univerzita, vlastní zpracování

Mapa 20: Podíl 2členných domácností za rok 2021



Zdroj dat: Ostravská univerzita, vlastní zpracování

Mapa 21: Změna podílu 2členných domácností mezi lety 2011 a 2021



Zdroj dat: Ostravská univerzita, vlastní zpracování

Tabulka 8: Změna podílu 2členných domácností

Oblast MOaP	Číslo ZSJ	Název ZSJ	Statistika podílu 2členných domácností		
			2011	2021	Rozdíl
Historické jádro	16	Historické jádro	31	26	-5
	7	Výstaviště Černá louka	14	25	11
	10	Ostrava-střed I	28	21	-7
	21	Husův sad	28	29	1
	9	Radnice	34	30	-4
Šalamouna	18	Šalamouna-východ	31	30	-1
	8	Šalamouna-západ	32	28	-4
	22	Střední škola elektro	37	32	-5
	11	Hlubinská osada	30	31	1
	15	Válcovní	26	8	-18
Fifejdy	28	Sídliště Fifejdy	32	29	-3
	26	Futurum	29	28	-1
	17	Dům kultury	27	21	-6
Jindřiška	12	Křižíkova	33	31	-2
	13	Jirská osada	37	27	-10
	24	Trolejbusové garáže	31	24	-7
	14	Komenského sad	34	25	-9
	27	Jindřiška	31	27	-4
	19	Valchařská	31	24	-7
	23	Ostrava-střed II	34	32	-2
Přívoz	20	Cihelní	25	19	-6
	30	Hlavní nádraží	20	18	-2
	31	Přívoz-sever	23	19	-4
	32	Přívoz-střed	32	27	-5
	29	Přívoz-východ	32	21	-11

Zdroj dat: Ostravská univerzita, vlastní zpracování

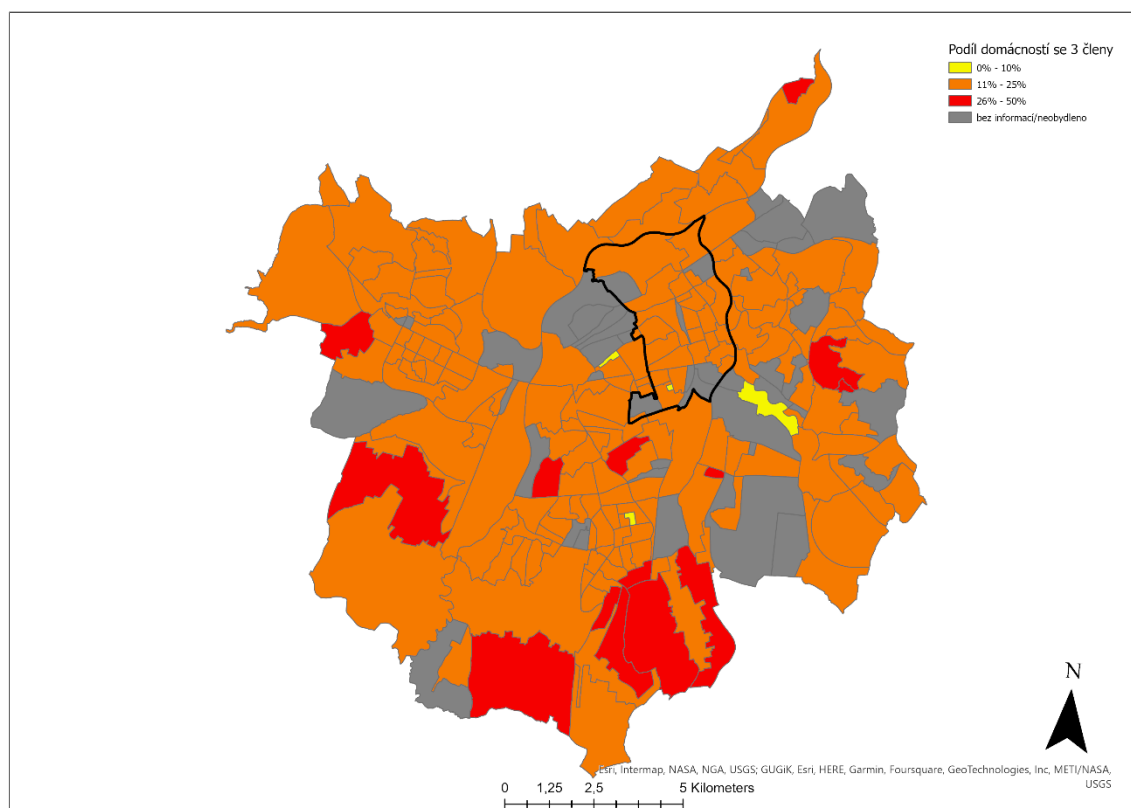
Komentář k Mapám 19 až 21 a Tabulce 8:

Průměrný podíl 2členných domácností v rámci městského obvodu MOaP činil 29,5 % za rok 2011. Nejvyššího průměrného podílu okolo 29-33 % dosahovaly oblasti Šalamouna, Fifejdy a Jindřiška. V rámci těchto oblastí byly registrovány nejvyšší hodnoty u ZSJ Střední škola elektrotechnická a Jirská osada (37 %) a ZSJ Komenského sad a Ostrava-střed II (34 %). Mírně nižší průměrné hodnoty oproti zmíněným oblastem zaznamenalo Historické jádro (27 %) a Přívoz (26,5 %). V rámci těchto oblastí byly zaznamenány jedny z nejnižších hodnot podílu 2členných domácností napříč všemi oblastmi u ZSJ Výstaviště Černá louka (14 %), Hlavní nádraží (20 %), Přívoz-sever (23 %) a Cihelní (25 %).

V roce 2021 byl průměrný podíl 2členných domácností v městském obvodu MOaP na úrovni 25 %. Na úrovni oblastí nebyly zaznamenány výrazné rozdíly. Zřetelnější rozdíly v podílu 2členných domácností byly registrovány spíše u samotných ZSJ. Výrazně nejnižší podíl za rok 2021 zaznamenala ZSJ Válcovní (8 %) v oblasti Šalamouna. Naopak nejvyšší hodnoty nad 30 % byly zaznamenány u ZSJ Radnice, Šalamouna-východ, Střední škola elektrotechnická, Hlubinská osada, Křížíkova a Ostrava-střed II.

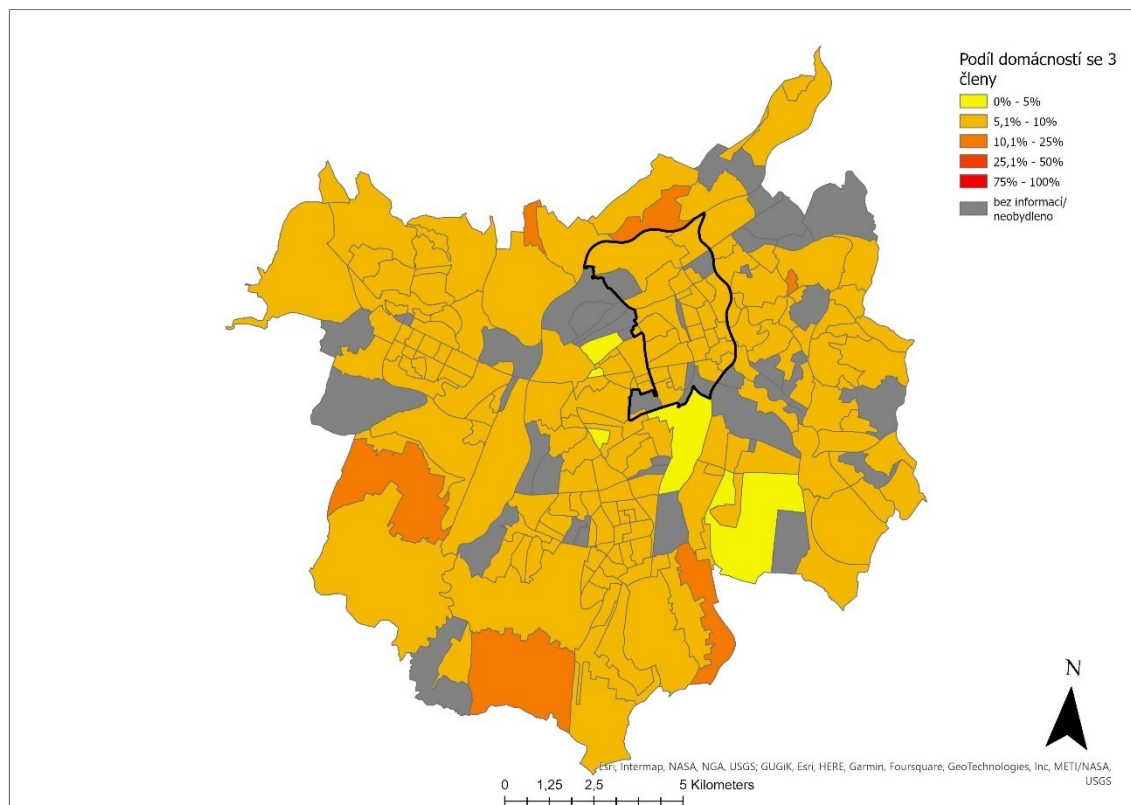
Podíl 2členných domácností v roce 2021 oproti roku 2011 mírně poklesl, a to v průměru o 4 procentní body. Nejvyšší pokles mezi lety 2011 a 2021 byl zaznamenán u oblastí Jindřiška o 6 procentních bodů, Přívoz o 5,5 procentních bodů a Šalamouna o 5,4 procentních bodů. V rámci těchto oblastí dosáhly snížení podílu 2členných domácností ZSJ Válcovní o 18 procentních bodů, Jirská osada o 10 procentních bodů a Přívoz-východ o 11 procentních bodů. V rámci oblastí Historické jádro a Fifejdy došlo v průměru k poklesu o 3-7 procentních bodů. Výjimkou však byla ZSJ Výstaviště Černá louka, která jako jediná zaznamenala výrazný nárůst podílu 2členných domácností o 11 procentních bodů.

Mapa 22: Podíl 3členných domácností za rok 2011



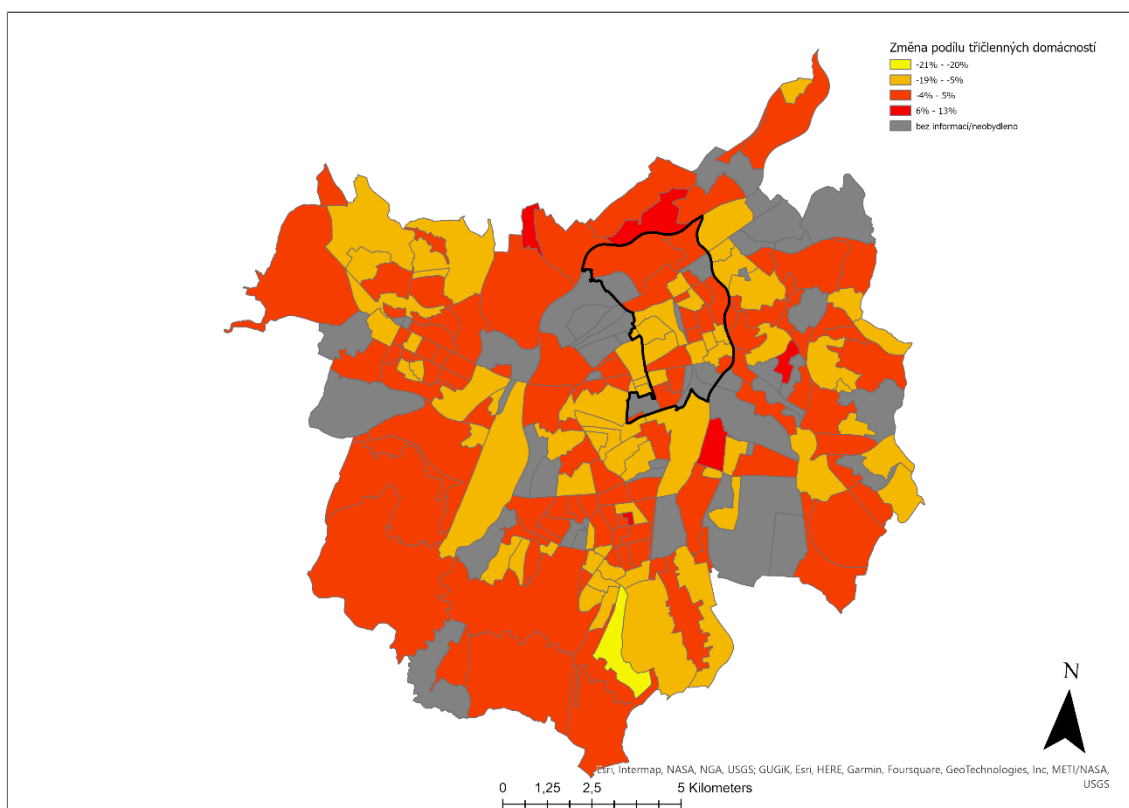
Zdroj dat: Ostravská univerzita, vlastní zpracování

Mapa 23: Podíl 3členných domácností za rok 2021



Zdroj dat: Ostravská univerzita, vlastní zpracování

Mapa 24: Změna podílu 3členných domácností mezi lety 2011 a 2021



Zdroj dat: Ostravská univerzita, vlastní zpracování

Tabulka 9: Změna podílu 3členných domácností

Oblast MOaP	Číslo ZSJ	Název ZSJ	Statistika podílu 3členných domácností		
			2011	2021	Rozdíl
Historické jádro	16	Historické jádro	15	10	-5
	7	Výstaviště Černá louka	14	19	5
	10	Ostrava-střed I	18	12	-6
	21	Husův sad	18	11	-7
	9	Radnice	17	11	-6
Šalamouna	18	Šalamouna-východ	14	10	-4
	8	Šalamouna-západ	15	10	-5
	22	Střední škola elektro	9	13	4
	11	Hlubinská osada	17	14	-3
	15	Válcovní	14	11	-3
Fifejdy	28	Sídliště Fifejdy	17	12	-5
	26	Futurum	18	12	-6
	17	Dům kultury	13	11	-2
Jindřiška	12	Křižíkova	20	12	-8
	13	Jirská osada	13	11	-2
	24	Trolejbusové garáže	15	11	-4
	14	Komenského sad	16	15	-1
	27	Jindřiška	14	11	-3
	19	Valchařská	11	9	-2
	23	Ostrava-střed II	16	12	-4
Přívoz	20	Cihelní	16	10	-6
	30	Hlavní nádraží	13	9	-4
	31	Přívoz-sever	14	11	-3
	32	Přívoz-střed	18	13	-5
	29	Přívoz-východ	18	14	-4

Zdroj dat: Ostravská univerzita, vlastní zpracování

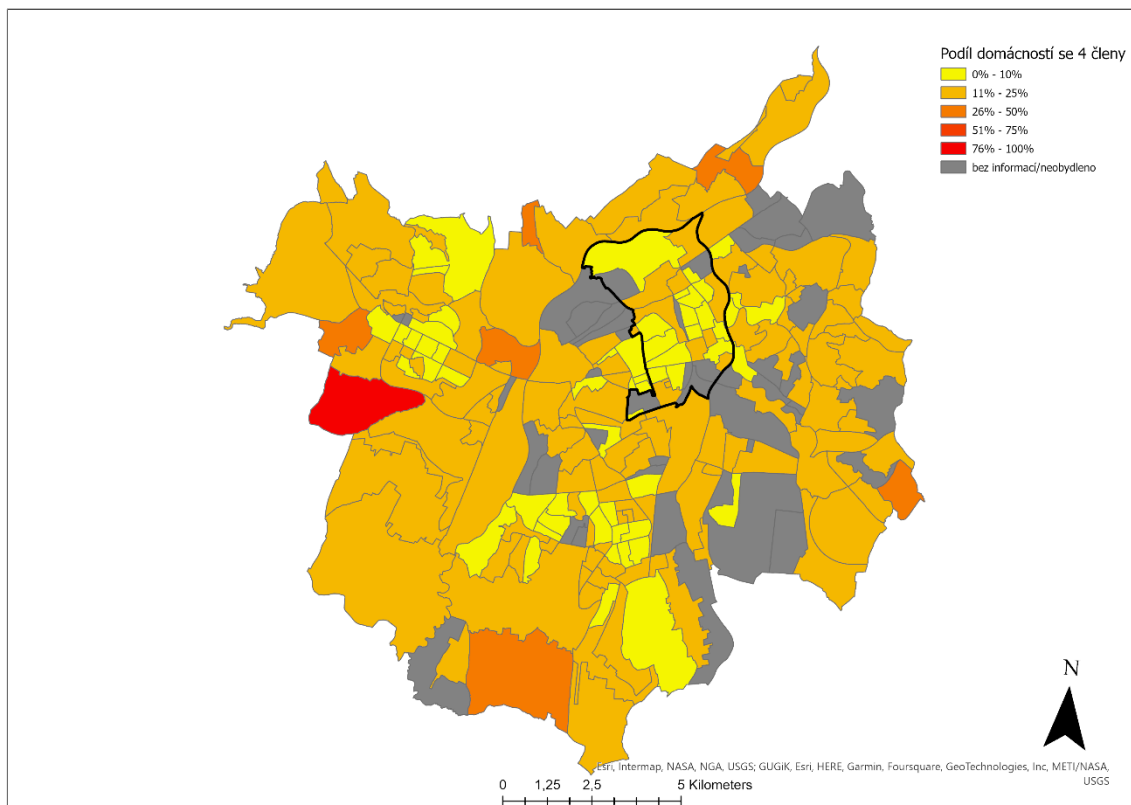
Komentář k Mapám 22 až 24 a Tabulce 9:

V roce 2011 dosahovala MOaP průměrného podílu 3členných domácností okolo 15 %. Oblasti MOaP se pohybovaly v průměru v rozmezí 14-18 %. Podobných hodnot dosahovaly také samotné ZSJ. Výjimku představovala jen ZSJ Střední škola elektrotechnická (9 %) a naopak Křížíkova s 20 % podílu 3členných domácností zaznamenala nejvyšší hodnotu napříč všemi ZSJ MOaP.

Za rok 2021 se podíl 3členných domácností v rámci městského obvodu MOaP mírně snížil, o 3,5 procentních bodů. Veškeré oblasti dosahovaly podobných podílů 3členných domácností, v rozmezí 11-14 %. Z pohledu ZSJ byly hodnoty obdobné. Mírně vyšších hodnot dosahovala v roce 2021 jen ZSJ Výstaviště Černá louka (19 %). Naopak nejnižší hodnoty zaznamenaly ZSJ Hlavní nádraží a Valchařská (9 %).

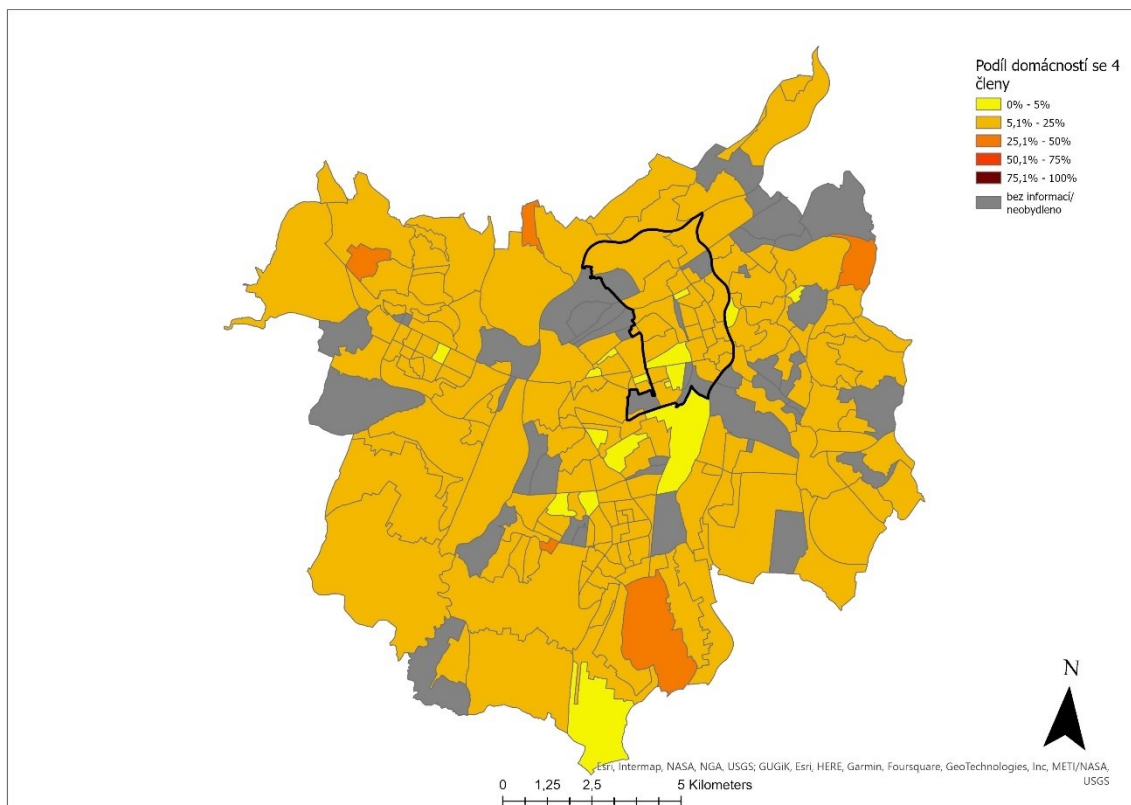
Podíl 3členných domácností v jednotlivých ZSJ MOaP se mezi lety 2011-2021 snížil v rozmezí okolo 3-8 procentních bodů. Rozdílné zastoupení zaznamenaly jen ZSJ Výstaviště Černá louka, kde se podíl 3členných domácností zvýšil o 5 procentních bodů a ZSJ Střední škola elektrotechnická dosáhla zvýšení o 4 procentní body.

Mapa 25: Podíl 4členných domácností za rok 2011



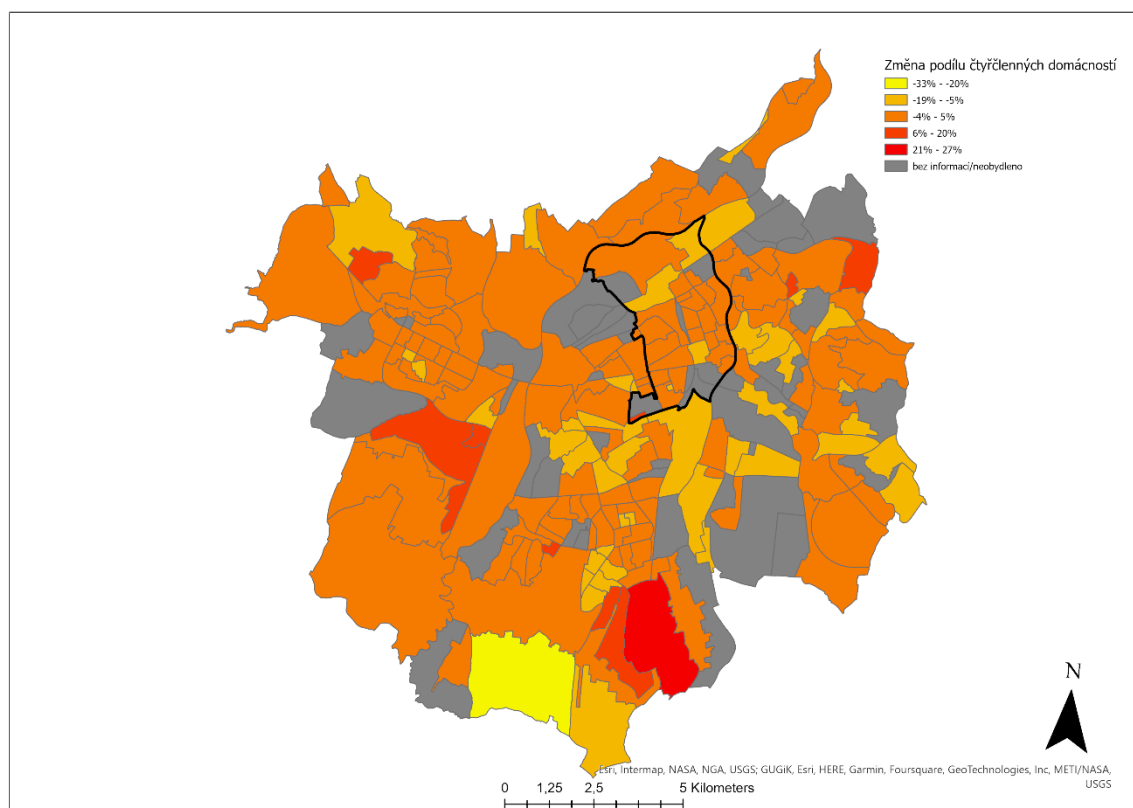
Zdroj dat: Ostravská univerzita, vlastní zpracování

Mapa 26: Podíl 4členných domácností za rok 2021



Zdroj dat: Ostravská univerzita, vlastní zpracování

Mapa 27: Změna podílu 4členných domácností mezi lety 2011 a 2021



Zdroj dat: Ostravská univerzita, vlastní zpracování

Tabulka 10 Změna podílu 4členných domácností

Oblast MOaP	Číslo ZSJ	Název ZSJ	Statistika podílu 4členných domácností		
			2011	2021	Rozdíl
Historické jádro	16	Historické jádro	7	6	-1
	7	Výstaviště Černá louka	14	19	5
	10	Ostrava-střed I	12	6	-6
	21	Husův sad	11	8	-3
	9	Radnice	7	9	2
Šalamouna	18	Šalamouna-východ	8	5	-3
	8	Šalamouna-západ	10	9	-1
	22	Střední škola elektro	11	3	-8
	11	Hlubinská osada	11	7	-4
	15	Válcovní	2	11	9
Fifejdy	28	Sídliště Fifejdy	9	7	-2
	26	Futurum	9	8	-1
	17	Dům kultury	6	4	-2
Jindřiška	12	Křížíkova	9	7	-2
	13	Jirská osada	5	4	-1
	24	Trolejbusové garáže	9	7	-2
	14	Komenského sad	13	10	-3
	27	Jindřiška	8	7	-1
	19	Valchařská	10	7	-3
	23	Ostrava-střed II	9	6	-3
Přívoz	20	Cihelní	11	10	-1
	30	Hlavní nádraží	20	9	-11
	31	Přívoz-sever	10	7	-3
	32	Přívoz-střed	11	7	-4
	29	Přívoz-východ	8	7	-1

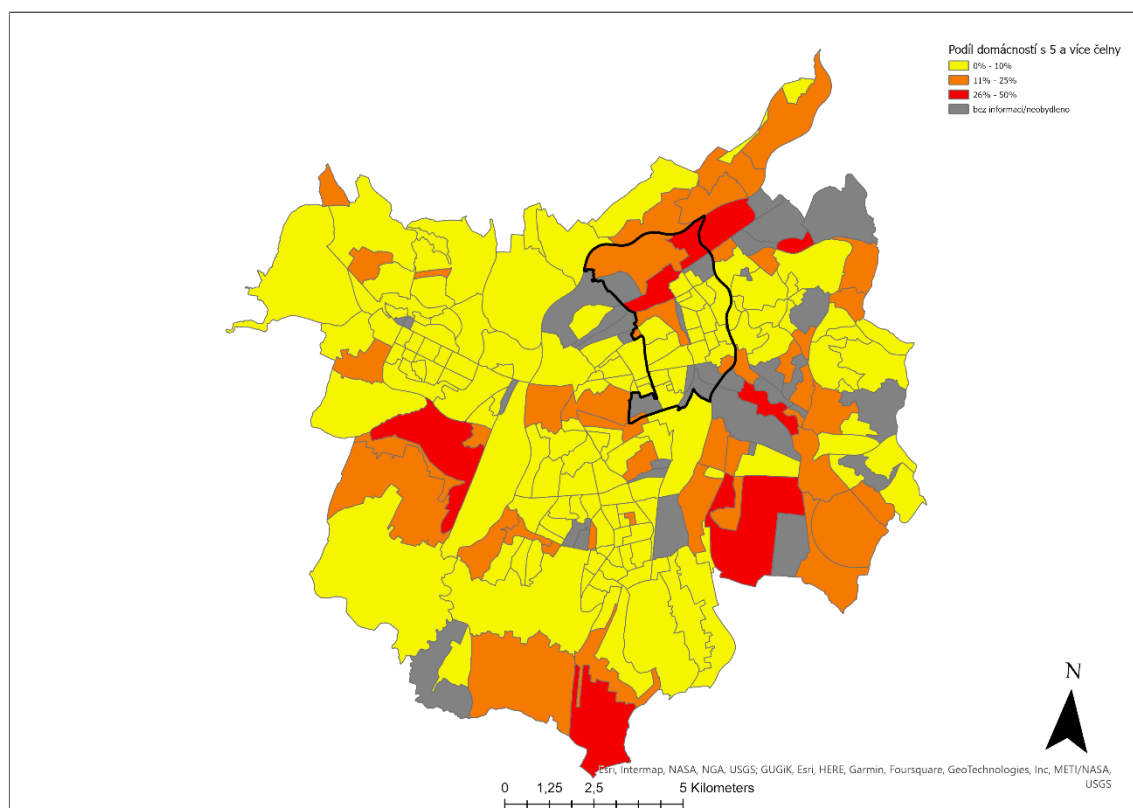
Zdroj dat: Ostravská univerzita, vlastní zpracování

Komentář k Mapám 25 až 27 a Tabulce 10:

Za rok 2011 dosahoval městský obvod MOaP průměrného podílu 4členných domácností okolo 9,5 %. Nejvyšší podíl zaznamenaly oblasti Historické jádro (10 %) a Přívoz (12 %). V rámci oblasti Historického jádra zaznamenaly vyšších hodnot ZSJ Výstaviště Černá louka (14 %), Ostrava-střed I (12 %) a Husův sad (11 %). V oblasti Přívoz dosahovala nejvyšších hodnot ZSJ Hlavní nádraží (20 %) a ostatní ZSJ se pohybovaly v rozmezí 8-11 %. Další oblasti Šalamouna, Fifejdy a Jindřiška, zaznamenaly podobných průměrů okolo 8 % podílu 4členných domácností. Nejvyšší hodnoty dosáhla v těchto oblastech ZSJ Komenského sad (13 %). Naopak nejnižší podíl 4členných domácností vykázaly ZSJ Válcovní (2 %), Jirská osada (5 %) a Dům kultury (6 %).

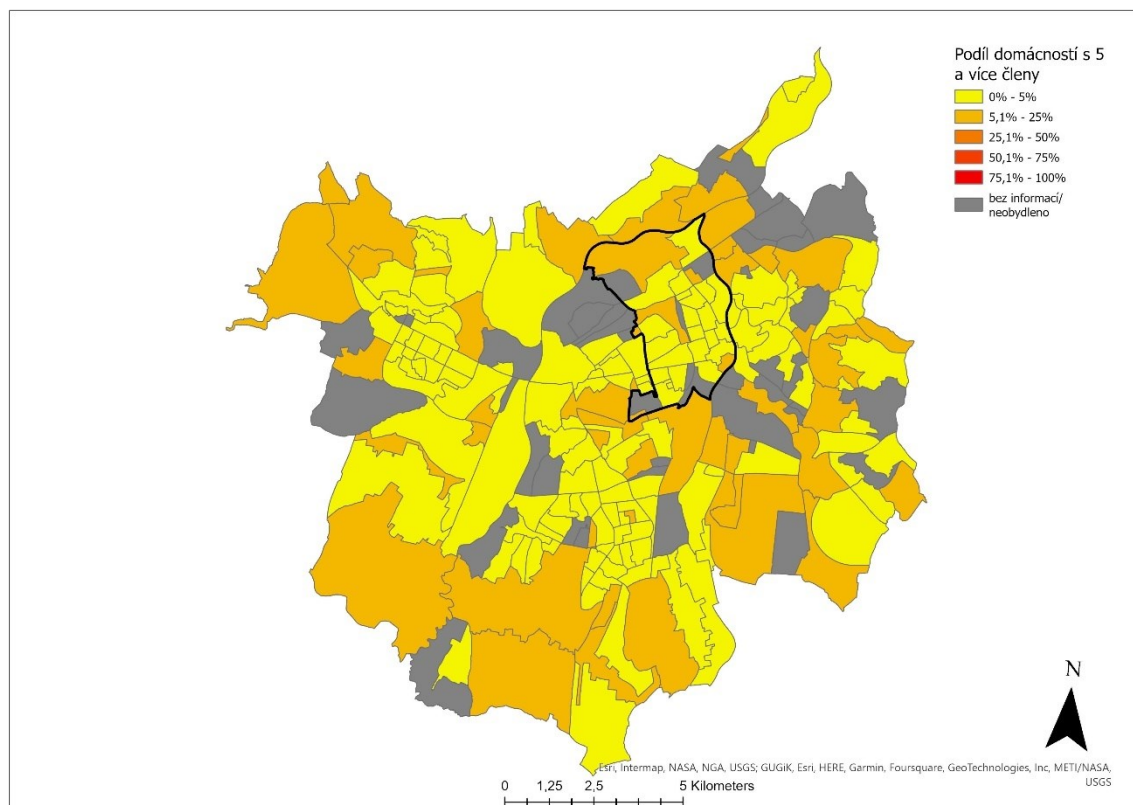
Podobně jako podíl 2 a 3členných domácností v rámci městského obvodu MOaP se snížil v roce 2021 také podíl 4členných domácností, a to v průměru o 2 procentní body na hodnotu 7,6 %. Oblasti se pohybovaly v rozmezí 6-9 % podílu 4členných domácností. U jednotlivých ZSJ MOaP byly však hodnoty výrazněji diferencované. Ve většině oblastí MOaP se vyskytovaly ZSJ s mírně vyššími hodnotami oproti ostatním ZSJ v dané lokalitě. V rámci oblasti Historického jádra se jednalo o ZSJ Výstaviště Černá louka, která dosáhla 19 % a jako jediná zaznamenala nárůst podílu 4členných domácností o 5 procentních bodů. V sousedních oblastech Šalamouna a Jindřiška registrovaly vyšší hodnoty ZSJ Komenského sad (10 %) a ZSJ Válcovní (11 %), která také zaznamenala nejvyšší nárůst podílu 4členných domácností v porovnání s rokem 2011, a to o 9 %. V oblasti Šalamouna naopak ZSJ Střední škola elektrotechnická dosahovala nejnižší hodnoty ze všech ZSJ okolo 3 %, což způsobil zejména výrazný pokles podílu 4členných domácností o 8 procentních bodů. Poslední oblast Přívoz zaznamenala nejvyšší pokles napříč všemi oblastmi, a to o 4 procentní body. Nejvyšší pokles podílu 4členných domácností zaznamenala oproti roku 2011 ZSJ Hlavní nádraží o 11 procentních bodů. V této oblasti byly registrovány nejvyšší hodnoty podílu 4členných domácností za rok 2021 u ZSJ Cihelní (10 %) a ZSJ Hlavní nádraží (9 %).

Mapa 28: Podíl domácností s 5 a více členy za rok 2011



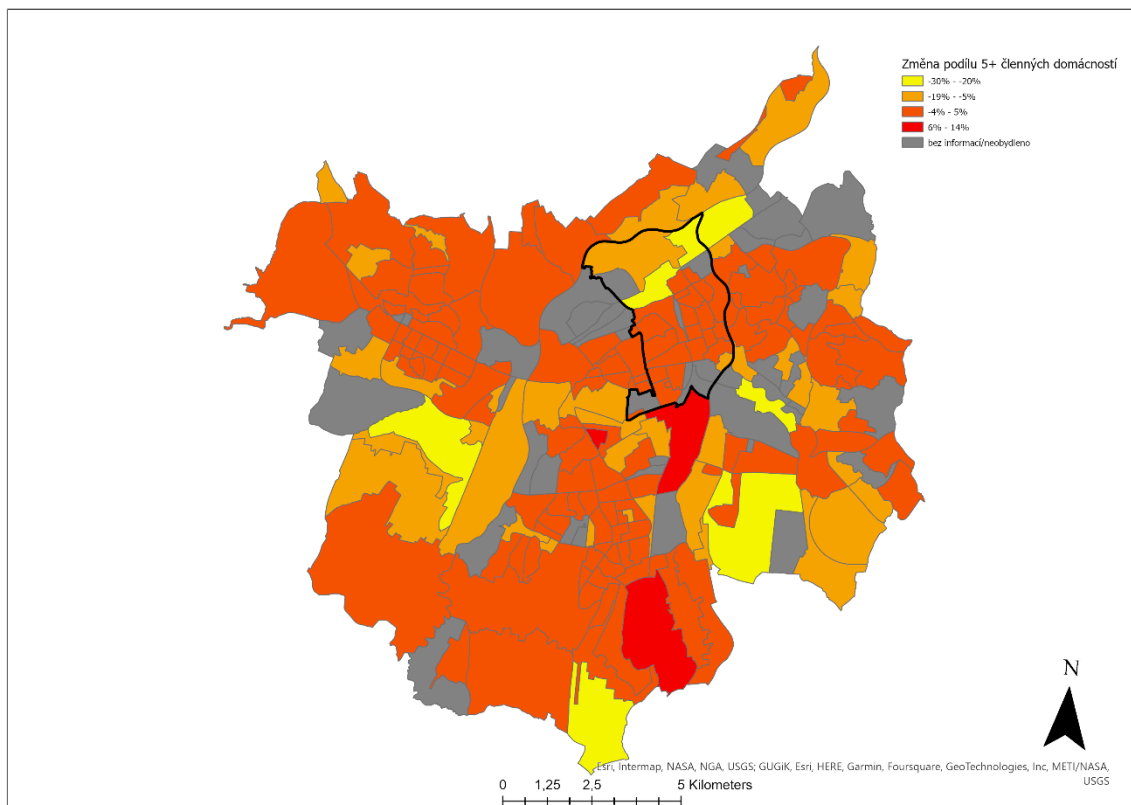
Zdroj dat: Ostravská univerzita, vlastní zpracování

Mapa 29: Podíl domácností s 5 a více členy za rok 2021



Zdroj dat: Ostravská univerzita, vlastní zpracování

Mapa 30: Změna podílu domácností s 5 a více členy mezi lety 2011-2021



Zdroj dat: Ostravská univerzita, vlastní zpracování

Tabulka 11: Změna podílu 5členných domácností

Oblast MOaP	Číslo ZSJ	Název ZSJ	Statistika podílu 5členných domácností		
			2011	2021	Rozdíl
Historické jádro	16	Historické jádro	4	2	-2
	7	Výstaviště Černá louka	14	6	-8
	10	Ostrava-střed I	2	2	0
	21	Husův sad	3	2	-1
	9	Radnice	1	1	0
Šalamouna	18	Šalamouna-východ	2	1	-1
	8	Šalamouna-západ	2	1	-1
	22	Střední škola elektro	3	3	0
	11	Hlubinská osada	3	3	0
	15	Válcovní	14	11	-3
Fifejdy	28	Sídliště Fifejdy	2	2	0
	26	Futurum	2	1	-1
	17	Dům kultury	3	2	-1
Jindřiška	12	Křižíkova	4	1	-3
	13	Jirská osada	2	3	1
	24	Trolejbusové garáže	3	2	-1
	14	Komenského sad	3	4	1
	27	Jindřiška	2	2	0
	19	Valchařská	3	3	0
	23	Ostrava-střed II	3	2	-1
Přívoz	20	Cihelní	12	10	-2
	30	Hlavní nádraží	27	0	-27
	31	Přívoz-sever	19	12	-7
	32	Přívoz-střed	6	4	-2
	29	Přívoz-východ	8	6	-2

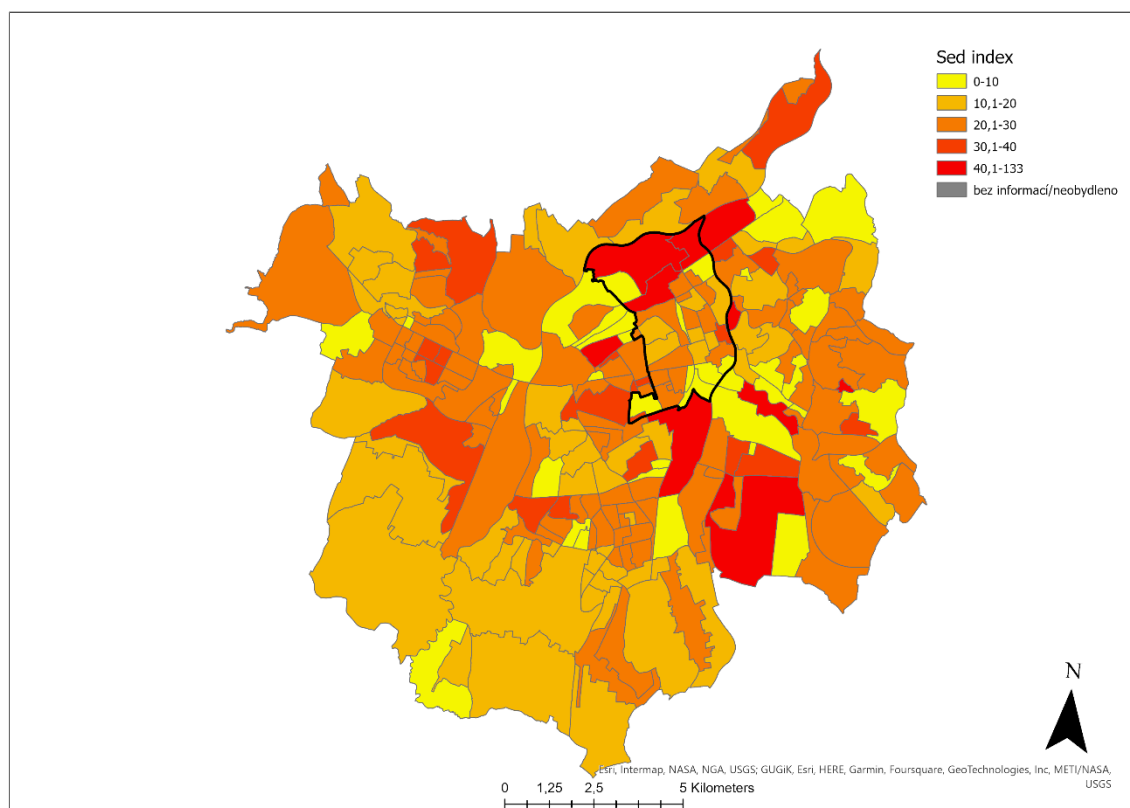
Zdroj dat: Ostravská univerzita, vlastní zpracování

Komentář k Mapám 28 až 30 a Tabulce 11:

V roce 2011 se podíl 5členných domácností v celém městském obvodu MOaP pohyboval okolo 6 %. Kromě oblasti Přívoz dosahovaly ostatní oblasti v průměru 2-4% podílu 5členných domácností. Výraznější odchylky představovala v těchto oblastech ZSJ Výstaviště Černá louka (14 %) a ZSJ Válcovní (14 %). Nejvyšší průměr podílu 5členných domácností zaznamenala v roce 2011 oblast Přívoz (14 %). V této oblasti dosahovaly nejvyšších hodnot ZSJ Hlavní nádraží (27 %), Přívoz-sever (19 %) a Cihelní (12 %).

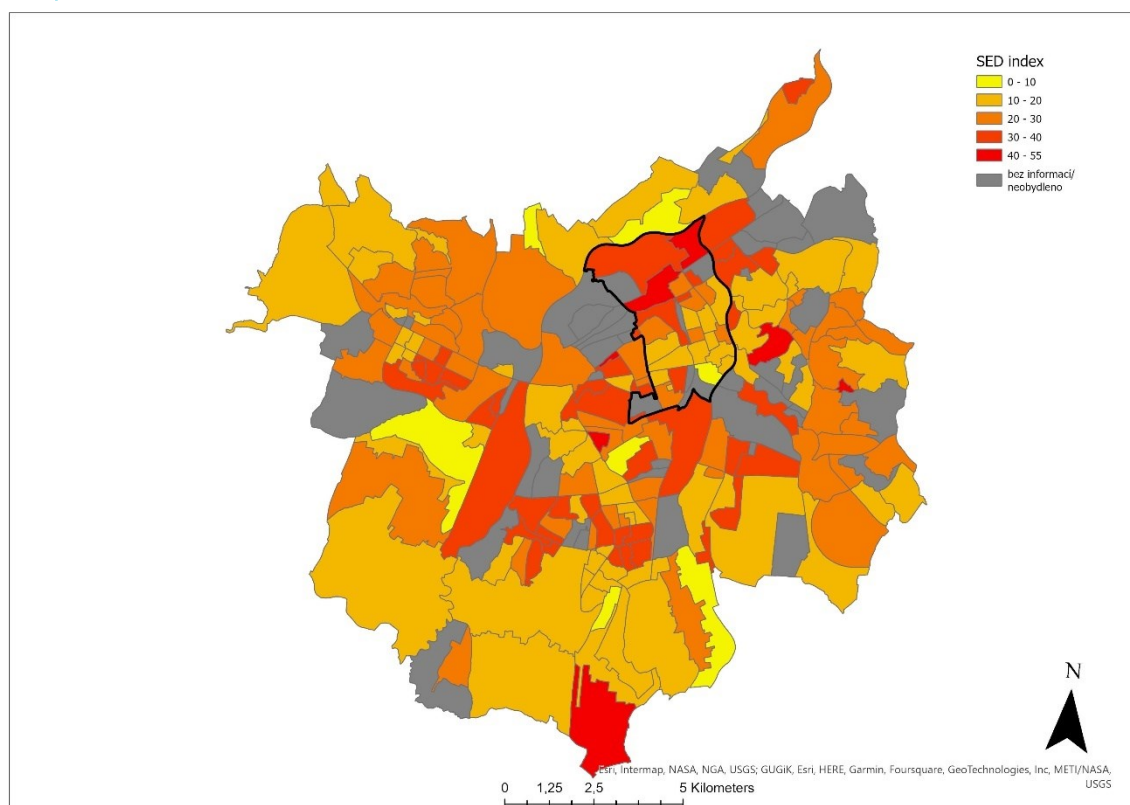
Městský obvod MOaP celkově zaznamenal v roce 2021 mírný pokles podílu 5členných domácností o 2,5 procentních bodů na průměrnou hodnotu 3,5 %. Výraznější pokles oproti roku 2011 registrovala zejména oblast Přívoz, o 8 procentních bodů. Významného poklesu v této oblasti dosáhly ZSJ Hlavní nádraží, o 27 procentních bodů, a ZSJ Přívoz-sever, o 7 procentních bodů. Mimo oblast Přívoz dosáhla výraznější změny ZSJ Výstaviště Černá louka v rámci oblasti Historického jádra, kde se podíl 5členných domácností snížil o 8 procentních bodů na celkových 6 %. Nejvyšší hodnoty v roce 2021 napříč všemi oblastmi zaznamenaly ZSJ Přívoz-sever (12 %), Válcovní (11 %) a Cihelní (10 %). Ostatní ZSJ registrovaly vesměs hodnoty okolo průměru městského obvodu MOaP, který činil 3,5 %. Ke zvýšení podílu 5členných domácností došlo v rámci celého městského obvodu MOaP jen v ZSJ Jirská osada o 1 procentní bod.

Mapa 31: SED index za rok 2011



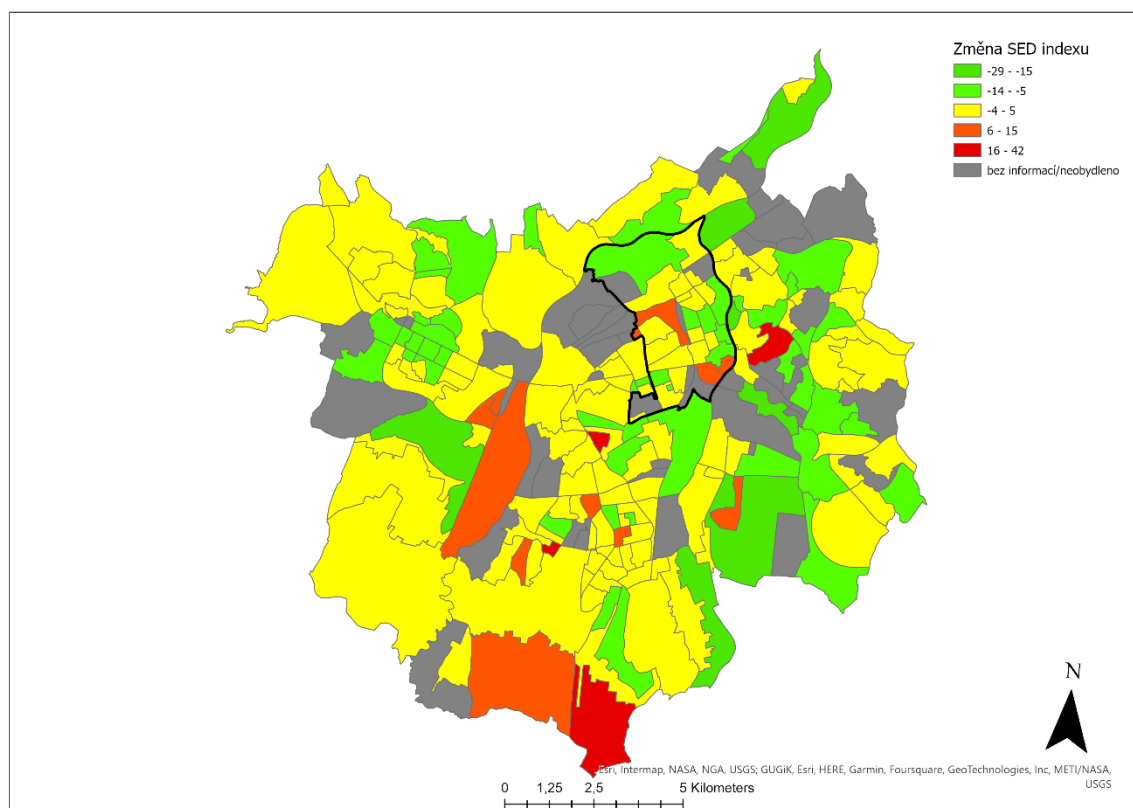
Zdroj dat: Ostravská univerzita, vlastní zpracování

Mapa 32: SED index za rok 2021



Zdroj dat: Ostravská univerzita, vlastní zpracování

Mapa 33: Změna SED indexu mezi lety 2011 a 2021



Zdroj dat: Ostravská univerzita, vlastní zpracování

Tabulka 12: SED index za roky 2011 a 2021

Oblast MOaP	Číslo ZSJ	Název ZSJ	SED index		
			2011	2021	Rozdíl
Historické jádro	16	Historické jádro	21	16	-5
	7	Výstaviště Černá louka	4	12	8
	10	Ostrava-střed I	16	13	-3
	21	Husův sad	17	15	-2
	9	Radnice	33	22	-11
Šalamouna	18	Šalamouna-východ	28	25	-3
	8	Šalamouna-západ	24	19	-5
	22	Střední škola elektro	27	17	-10
	11	Hlubinská osada	24	22	-2
	15	Válcovní	37	34	-3
Fifejdy	28	Sídlíště Fifejdy	19	21	2
	26	Futurum	17	19	2
	17	Dům kultury	22	18	-4
Jindřiška	12	Křížkova	18	22	4
	13	Jirská osada	30	29	-1
	24	Trolejbusové garáže	23	20	-3
	14	Komenského sad	20	13	-7
	27	Jindřiška	24	19	-5
	19	Valchařská	27	18	-9
	23	Ostrava-střed II	17	21	4
Přívoz	20	Cihelní	28	36	8
	30	Hlavní nádraží	41	46	5
	31	Přívoz-sever	41	35	-6
	32	Přívoz-střed	23	21	-2
	29	Přívoz-východ	26	26	0

Zdroj dat: Ostravská univerzita, vlastní zpracování

Komentář k Mapám 31 až 33 a Tabulce 12:

Socioekonomický deprivací index (SED index) je komplexním ukazatelem socioekonomických rozdílů mezi zkoumanými ZSJ MOaP. SED index zahrnuje 5 kritérií s různými vahami důležitosti. Prvním kritériem je míra nezaměstnanosti s vahou 0,37, druhým je podíl osob se základním vzděláním s vahou 0,37, třetím kritériem je podíl neobydlených bytů s vahou 0,1, čtvrtým kritériem je podíl bytů s pěti a více obyvateli s vahou 0,08 a posledním kritériem je index stáří s vahou 0,08. SED index je sestaven jako vážený průměr, který se využívá v případech, kdy proměnné nemají stejnou váhu.

V roce 2011 dosáhla oblast Přívoz SED indexu 31,8 a stala se tak oblastí s nejvyšší socioekonomickou deprivací v rámci městského obvodu MOaP. Nejvyšší hodnoty SED indexu dosáhly ZSJ Přívoz-sever a Hlavní nádraží (41). Další oblastí, která zaznamenala poměrně vysokou hodnotu SED indexu byla oblast Šalamouna (28). V této oblasti registrovala ZSJ Válcovní hodnotu SED indexu 37. Nižší hodnoty SED indexu oproti oblastem Šalamouna a Přívoz zaznamenaly Jindřiška (22), Fifejdy (19) a Historické jádro (18). I v těchto oblastech se však nacházely ZSJ s poměrně vysokými hodnotami SED indexu, ZSJ Jirská osada (30) a Radnice (33). Oblast Historické jádro dosáhla vzhledem k SED indexu 18 nejnižší míry socioekonomické deprivace v městském obvodu MOaP. Mezi ZSJ v této oblasti zaznamenala ZSJ Výstaviště Černá louka hodnoty SED indexu 4, Ostrava-střed I 16 a Husův sad 17. Podobně nízké hodnoty registrovaly také ZSJ Sídliště Fifejdy (19) a Futurum (17) v oblasti Fifejdy a ZSJ Křížíkova (18) a Ostrava-střed II (17) v oblasti Jindřiška.

V roce 2021 se oproti roku 2011 snížil SED index napříč městským obvodem MOaP jen mírně, o hodnotu 1,7. Nejvyšší hodnoty SED indexu dosáhla podobně jako v roce 2011 oblast Přívoz, ve které se zvýšil SED index o hodnotu 1 na 32,8. V rámci této oblasti zaznamenala nejvyšší hodnoty ZSJ Hlavní nádraží (46), Přívoz-sever (35) a Cihelní (36), která dosáhla zvýšení SED indexu o 8 bodů oproti roku 2011. V ostatních oblastech Šalamouna (23), Fifejdy (19) a Jindřiška (20) se SED index oproti roku 2011 mírně snížil o 2-4 body. Nejvýraznějšího snížení dosáhly v těchto oblastech ZSJ Komenského sad o 7 bodů a ZSJ Střední škola elektrotechnická o 10 bodů. Nejvyššího SED indexu v těchto oblastech však dosáhly stejně jako v roce 2011 ZSJ Válcovní (34), Jirská osada (29) a Šalamouna-východ (25). Nejnižší hodnoty SED indexu mezi oblastmi zaznamenala podobně jako v roce 2011 oblast Historické jádro (15,6). V této oblasti registrovala ZSJ Historické jádro hodnoty 16, Husův sad 15, Ostrava-střed I 13 a Výstaviště Černá louka 12.

Shrnutí výsledků a hlavní zjištění:

- Počet obyvatel v městském obvodu MOaP se mezi lety 2011-2021 mírně snížil (o 1361) a v roce 2021 městský obvod MOaP registroval 37 300 obyvatel. Nejvyšší pokles obyvatel mezi lety 2011-2021 zaznamenala oblast Přívoz (o 941). V ostatních oblastech se snížil počet obyvatel v průměru o 300-500 obyvatel. Výjimku v rámci městského obvodu MOaP představovala oblast Historické jádro, ve které se mezi lety 2011-2021 počet obyvatel zvýšil o 800 obyvatel. Nejlidnatější oblastí v rámci městského obvodu MOaP je nadále oblast Jindřiška s 11 516 obyvateli. Naopak Přívoz s 4957 obyvateli je nejméně obydlenou oblastí MOaP.
- Míra nezaměstnanosti mezi lety 2011-2021 v rámci městského obvodu MOaP poklesla ve všech oblastech v průměru o 5 procentních bodů. V rámci městského obvodu MOaP činila v roce 2021 průměrná nezaměstnanost 14-15 %. Výrazně nejvyšší míry nezaměstnanosti dosahuje dlouhodobě oblast Přívoz (35,6 %). V této oblasti dosahují výrazně vysokých hodnot ZSJ Hlavní nádraží (50 %), Cihelní (45 %) a Přívoz-sever (41 %). Ostatní oblasti dosahují míry nezaměstnanosti mezi 7 a 12 %. Nejnižší podíl nezaměstnaných vykazovala za rok 2021 oblast Historické jádro (7 %).
- Podíl osob se základním vzděláním je mezi oblastmi městského obvodu MOaP nejvyšší v oblasti Přívoz (30 %). V této oblasti registrovaly ZSJ Přívoz-sever 38 % a Cihelní 37 %, kde se mezi lety 2011-2021 zvýšil podíl osob se základním vzděláním o 10 procentních bodů. V ostatních oblastech jsou významně vyšší hodnoty jen v případě ZSJ Válcovní (29 %) a Radnice (24 %). Nejnižších hodnot za rok 2021 dosáhly oblasti Fifejdy a Jindřiška s průměrem 12 %. Nejnižší podíl osob se základním vzděláním za rok 2021 zaznamenala ZSJ Komenského sad (9 %). Podobně nízký podíl osob se základním vzděláním dosáhly v těchto oblastech také ZSJ Jindřiška (11 %), Ostrava-střed II (11 %) a Křižíkova (12 %). Průměrně se v městském obvodu MOaP snížila v porovnání s rokem 2011 míra podílu osob se základním vzděláním o 4 procentní body.
- V roce 2021 se v MOaP celkově zvýšil index stáří z předešlé hodnoty 101 v roce 2011 na hodnotu 113. V tomto roce dosahovala nejnižšího indexu stáří oblast Historického jádra (79), ve které byl zaznamenán výrazný pokles indexu stáří zejména u ZSJ Radnice (o 119). I přes to dosahovala tato ZSJ nadále vysoké hodnoty (113). Z pohledu průměrného indexu stáří všech ZSJ této oblasti vyplývá, že Historické jádro mírně mládne oproti ostatním oblastem MOaP. Naopak populace v rámci oblasti Přívoz a Fifejdy oproti roku 2011 mírně stárnou. Oblast Přívoz zaznamenala oproti roku 2011 nárůst indexu stáří o hodnotu 47. Na úrovni ZSJ docházelo k nejrychlejšímu stárnutí zejména v ZSJ Hlavní nádraží, kde index stáří dosáhl hodnoty 200 a v porovnání s rokem 2011 se zvýšil o 150. Avšak ostatní ZSJ této

oblasti dosahovaly, i přes mírné zvýšení indexu stáří, stále nejnižších hodnot napříč městským obvodem MOaP: ZSJ Cihelní 24, Přívoz-sever 44 a Přívoz-východ 48.

- Podíl neobydlených bytů se napříč všemi ZSJ MOaP mezi lety 2011-2021 mírně snížil (o 0,5 procentního bodu). Oblast Historického jádra zaznamenala v průměru pokles o 5 procentních bodů, kde ZSJ Historické jádro v roce 2021 dosahovalo 11 % neobydlených bytů, Husův sad 9 % a Radnice 10 %. Nejvýraznější pokles podílu neobydlených bytů však zaznamenala ZSJ Ostrava-střed I, kde se hodnota oproti roku 2011 snížila o celých 15 procentních bodů. Nejnižší podíl neobydlených bytů má dlouhodobě oblast Fifejdy (5 %). Naopak nejvyšší podíl neobydlených bytů dlouhodobě dosahuje oblast Přívoz, která zaznamenala průměrnou hodnotu podílu neobydlených bytů za rok 2021 14,5 %. Nejvyšší hodnoty v této oblasti dosahovala ZSJ Cihelní (22 %), Přívoz-sever (17 %) a Hlavní nádraží (15 %), přičemž ZSJ Hlavní nádraží zde zaznamenala nejvyšší nárůst podílu neobydlených bytů oproti roku 2011, a to o 9 procentních bodů. Nejvyšší celkový podíl neobydlených bytů mezi ZSJ městského obvodu MOaP však zaznamenala ZSJ Válcovní (48 %), ve které se navíc zvýšil v letech 2011-2021 podíl neobydlených bytů o 14 procentních bodů.
- Z pohledu podílů 1 - 5členných domácností v rámci městského obvodu MOaP je dlouhodobým trendem zvyšování počtu 1členných domácností. Mezi sledovanými lety se počet 1členných domácností zvýšil o 12,5 procentních bodů. Celkový průměr tohoto ukazatele se v MOaP zvýšil na hodnotu 52 %. Podíl 2 - 5členných domácností se průměrně napříč městským obvodem MOaP mezi lety 2011-2021 snížil o 2-4 procentní body. Trendem mezi lety 2011-2021 bylo snižování počtu 4 - 5členných domácností v oblasti Přívoz a zvyšování počtu 1členných domácností v této oblasti. Zejména poté v ZSJ Hlavní nádraží došlo k poklesu 4členných domácností o 11 procentních bodů, 5členných o 27 procentních bodů a naopak zvýšení 1členných domácností o 44 procentních bodů. Výraznou změnu zaznamenala také ZSJ Válcovní, ve které se snížil mezi lety 2011-2021 počet 2členných domácností o 18 procentních bodů a zvýšil počet 1členných o 17 procentních bodů. Opačný trend zaznamenala ZSJ Výstaviště Černá louka, ve které se snížil počet 1členných domácností o 12 procentních bodů a zvýšil počet 2 - 4členných domácností.
- V rámci městského obvodu MOaP dosahuje dlouhodobě nejvyšší socioekonomické deprivace oblast Přívoz (32,8), ve které stoupla mezi lety 2011-2021 deprivace zejména u ZSJ Cihelní (o 8 bodů) a Hlavní nádraží (o 5 bodů). Naopak nejnižší hodnotu deprivace zaznamenala oblast Historické jádro (15,6). V ostatních oblastech se vyskytovaly v roce 2021 poměrně vyšší hodnoty jen u jednotlivých ZSJ, kterými byly ZSJ Válcovní (34), Jirská osada (29) a Šalamouna-východ (25). Pozitivní změny snížení SED indexu zaznamenaly mezi lety 2011-2021 ZSJ Střední škola elektrotechnická (o 10 bodů) a Valchařská (o 9 bodů).

Metodika zpracování dat:

Na území městského obvodu Moravská Ostrava a Přívoz se reálně vyskytuje 41 ZSJ, řada z nich však byla v roce 2011, 2021 či v obou případech bez trvale žijícího obyvatelstva. Navíc řada ZSJ měla obyvatelstvo nižší než 10 obyvatel, tyto ZSJ z důvodu ochrany osobních údajů místních obyvatel Český statistický úřad uměle sloučil s nejbližší větší jednotkou ZSJ, čímž v zásadě data anonymizoval, nicméně za cenu mírného zkreslení jejich vypovídající hodnoty. Takto bylo celkově sloučeno 16 ZSJ, čímž vzniklo 32 ZSJ. Z těchto 32 ZSJ však dalších 7 nebylo možno vyhodnotit kvůli absenci obyvatel v některých z let, kdy probíhalo SLDB, a tedy nebyly ve studii srovnávány. Takto vzniklo výsledných 25 ZSJ, které jsou v této příloze vyhodnoceny (viz Tabulka 13).

Tabulka 13: Přehled reálných, sloužených a nevyhodnocených ZSJ

Kód ZSJ dle ČSÚ	Originální název ZSJ	Poznámka k vyhodnocení	Číselné označení v Mapě 1	Název ZSJ použitý v této příloze	Oblast MOaP
113557	Historické jádro		16	Historické jádro	Historické jádro
113565	Výstaviště Černá louka		7	Výstaviště Černá louka	
113522	Ostrava-střed I		10	Ostrava-střed I	
113531	Husův sad		21	Husův sad	
113549	Radnice		9	Radnice	
113573	Karolína	nesrovnáváno	25	Karolína	
113581	Hlubina	nesrovnáváno	1	Hlubina	
113638	Šalamouna-východ		18	Šalamouna-východ	Šalamouna
113646	Šalamouna-západ		8	Šalamouna-západ	
113620	Střední škola elektrotechnická		22	Střední škola elektro	
113603	Hlubinská osada	sloučeno	11	Hlubinská osada	
113611	Šalamouna-jih				
114120	Válcovní		15	Válcovní	
114154	Horní Pole	nesrovnáváno	6	Horní Pole	
113590	Autobusové nádraží	nesrovnáváno	2	Autobusové nádraží	Fifejdy
113719	Sídlíště Fifejdy		28	Sídlíště Fifejdy	
113701	Futurum		26	Futurum	
113654	Dům kultury				
113662	Nemocnice Fifejdy	sloučeno	17	Dům kultury	
113671	Podchody Fifejdy				
113468	Křížíkova		12	Křížíkova	
113476	Jirská osada		13	Jirská osada	
113450	Trolejbusové garáže		24	Trolejbusové garáže	
113433	Lázně	sloučeno	14	Komenského sad	
113441	Komenského sad				
113506	Jindřiška		27	Jindřiška	
113484	Poděbradova-sever	sloučeno	19	Valchařská	
113492	Valchařská				Přívoz
113514	Ostrava-střed II		23	Ostrava-střed II	
113697	Cihelní	sloučeno	20	Cihelní	
113727	Cihelna-sklady				
113735	U petrolejky	sloučeno	30	Hlavní nádraží	
113743	Hlavní nádraží				
113808	Na Františku				
113760	Přívoz-sever	sloučeno	31	Přívoz-sever	Přívoz
113816	Přívoz-Dolní pole				
113778	Přívoz-střed		32	Přívoz-střed	
113786	Přívoz-východ		29	Přívoz-východ	
113689	Nákladové nádraží	nesrovnáváno	3	Nákladové nádraží	
113794	Odval u Ostravice	nesrovnáváno	5	Odval u Ostravice	
113751	Rybníky	nesrovnáváno	4	Rybníky	

Zdroj dat: Ostravská univerzita, vlastní zpracování

PŘÍLOHA 13

fajnova CENTRUM



**REGENERACE LOKALITY
JÍLOVÁ X CIHELNÍ**

Obsah

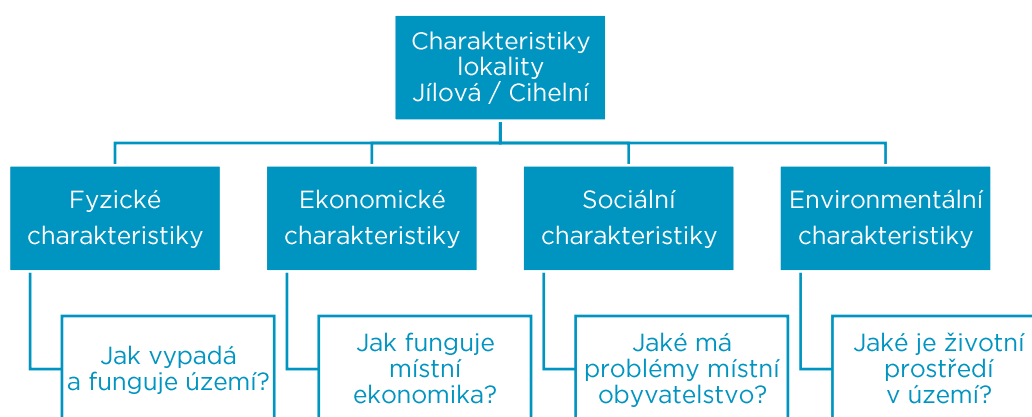
Metodika zpracování studie regenerace Jílová / Cihelní.....	- 3 -
O lokalitě Jílová / Cihelní	- 4 -
Zhodnocení a vyplývající doporučení.....	- 7 -
Odkazy na odbornou literaturu:	- 9 -

Metodika zpracování studie regenerace Jílová / Cihelní

Tato příloha rozšiřuje strategický plán fajnOVA CENTRUM o oblast městského obvodu Přívoz. Tato oblast již byla částečně analyticky a návrhově podchycena v rámci zpracování samotného strategického plánu, nicméně vzhledem k odlišné charakteristice a potřebám v tomto území bylo rozhodnuto, že strategický plán pro tuto oblast vyžaduje rozpracovat samostatně. Metodika regenerace lokality Jílová / Cihelní kombinuje analytický přístup zhodnocující fyzické, environmentální, ekonomické a sociální charakteristiky území (viz Schéma 1), doplněný o poznatky pracovní skupiny Přívoz.

Tuto pracovní skupinu tvořili zástupci místní komunity, podnikatelů, umělecké scény a dalších stakeholderů působících v území. Jednání pracovní skupiny proběhlo třikrát během roku 2023, kdy předmětem byly rozvojové problémy celé oblasti Přívozu a jejich možná řešení. Identifikovaná řešení členů pracovní skupiny řešitelský tým obohatil o přístupy a opatření známé z jiných měst Česka a zahraničí. Analýza se opírá o Přílohu 12, která se zabývá vývojem městského obvodu MOaP dle kvantitativních dat Sčítání lidu, domů a bytů za roky 2011 a 2021 (SLDB 2011 a 2021). V průběhu tvorby tohoto rozšíření se ukázalo, že lokalita Jílová / Cihelní je významně závislá (dopravně a vybaveností službami) na zbytku oblasti Přívozu (zejména okolí náměstí Svatopluka Čecha), z tohoto důvodu mapové podklady zobrazují obě lokality pro lepší pochopení vzájemných vztahů.

Schéma 1: Charakteristiky lokality Jílová / Cihelní



O lokalitě Jílová / Cihelní

Následující charakteristiky vycházejí z analýz dostupných dat o lokalitě Jílová / Cihelní, jednání pracovní skupiny Přívoz a z informací shromážděných realizačním týmem.

Fyzické charakteristiky lokality

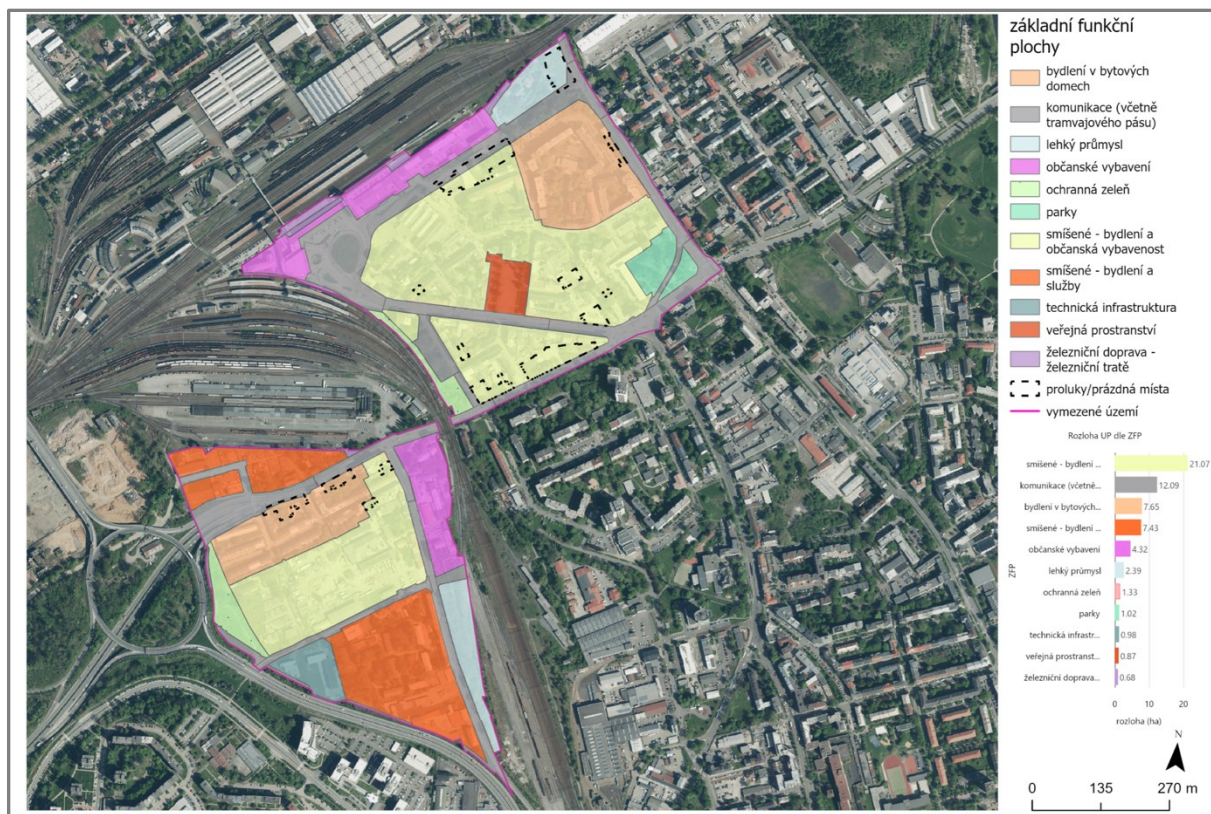
Lokalita se nachází na pomezí oblastí Fifejdy, Jindřiška a Přívoz a od svého okolí ji dělí významné prostorové bariéry. Z jihu a západu se jedná o silnici I/56, která má v zásadě dálniční charakter, a odděluje lokalitu od sídliště Fifejdy II. Z východu je pak lokalita oddělena od Jindřišky železničním koridorem a báňským nádražím. Severozápadním směrem prochází lokalitou silnice Mariánskohorská, která odděluje rezidenční část nacházející se v severní polovině lokality od místní základní školy a jejího sportovního zázemí.

Lokalita je dostupná automobilovou a městskou dopravou, zatímco pěšky se do ní lze dostat pouze třemi způsoby, a to propustkem pod silnicí I/56 ze sídliště Fifejdy na ulici Tomkova, podchodem pod železniční tratí na ulici Mariánskohorská ve směru na Přívoz a Jindřišku a z jižní strany pak nadchodem z ulice Bieblova, což představuje jediné pěší/cyklo napojení na historické jádro města Ostravy. Celkově lze v lokalitě pozorovat minimální vybavenost veřejného prostoru, volnočasovou a sportovní infrastrukturou.

Ekonomické charakteristiky lokality

Z pohledu funkcí dle územního plánu (Mapa 1) pak lokalita samotná představuje kombinaci rezidenční čtvrti, doplněnou o komerční funkce občanské vybavenosti (sklady, logistika, autoservisy apod.). Byť tyto funkce snižují urbanistickou hodnotu území, představují jednu z mála možných pracovních uplatnění přímo v lokalitě pro místní obyvatele. Tato občanská vybavenost se nachází ve středu lokality a na jejím východním okraji. Rezidenční část se pak nachází zejména na severu (ulice Jílová, Spodní, Vaškova) a jihu lokality. Rezidenční areál v jižní části přiléhá k ulici Cihelní a lze ho zařadit mezi tzv. gated community, tedy rezidenční plochy, do kterých je vstup umožněn pouze místním obyvatelům. Smyslem kontroly vstupu je posílení pocitu bezpečí obyvatel gated community, nicméně negativním důsledkem je posílení rezidenční segregace v území. Celá lokalita Jílová / Cihelní je významně podvybavená službami pro místní obyvatele, kteří pak musejí využívat služeb v širším okolí lokality.

Mapa 1: Funkce v lokalitě dle územního plánu



Zdroj: Ostravská univerzita, 2023

Mapa 2: Majetková mapa lokality



Zdroj: Ostravská univerzita, 2023

Z pohledu majetkového je v oblasti významným hráčem místní samospráva, ať již statutární město Ostrava, tak městský obvod Moravská Ostrava a Přívoz, která vlastní řadu pozemků, tak i (zejména rezidenčních) budov. Významnými vlastníky nemovitostí jsou také právnické osoby, které zde provozují své podnikání (zejména střed lokality), a Ostravská univerzita, která vlastní část zeleně v západní části území. Dále je vlastnická struktura v území rozdrobena mezi jednotlivé fyzické osoby. České dráhy poté vlastní pruh pozemků podél železničního koridoru, jehož využití je však vzhledem k tvaru a dopravní funkci omezené (Mapa 2).

Sociální charakteristiky lokality

Lokalita Jílová / Cihelní představuje jednu z tzv. sociálně vyloučených lokalit, které se vyznačují vyšší koncentrací chudoby, sociálně patologických jevů a nepříznivou image. Lokalita je součástí širšího pásu charakterizovaného obdobnými problémy, který se táhne od této lokality severozápadním směrem přes Přední a Zadní Přívoz až po Heřmanice. Dle SLDB lokalitu v roce 2021 obývalo 1060 obyvatel (z toho 286 mladších 15 let), lokalita tedy od předešlého SLDB ztratila 283 (27 %) obyvatel. V oblasti bydlení nebyl zaznamenán nárůst neobydlených bytů a došlo k významnému zvýšení podílu 1členných domácností o 15 procentních bodů na 51 %, což bylo doprovázeno snižujícím se podílem 2 a vícečlenných domácností. Od roku 2011 zde nezaměstnanost narostla o 9 procentních bodů na 45% míru nezaměstnanosti. Obdobně negativním jevem je pak nárůst podílu osob se základním vzděláním, který narostl z 27 na 37 %. Jedná se v zásadě o jedinou lokalitu v rámci městského obvodu Moravská Ostrava a Přívoz, která zaznamenala nárůst socioekonomického deprivčního indexu (viz Příloha 12). Přetrvávajícím problémem lokality zůstává přítomnost ubytoven, a to zejména kvůli vysoké fluktuaci obyvatel, kteří v nich žijí. Častá obměna znemožňuje, dlouhodobě pracovat s jejich obyvateli a efektivně řešit jejich problémy. Obyvatelé ubytoven nemají vztah k místu a jejich chování je negativně vnímané ostatními obyvateli lokality, včetně Romů.

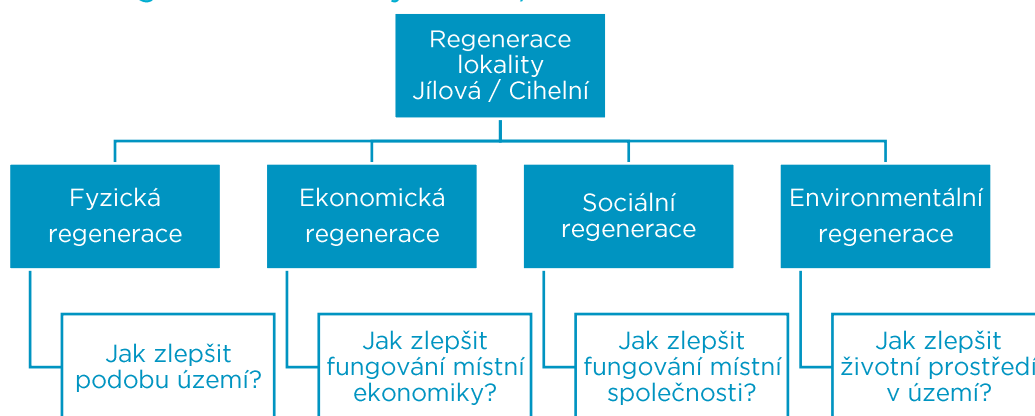
Environmentální charakteristiky lokality

Z environmentálního pohledu dochází v lokalitě k souběhu prostorových a sociálních charakteristik. Obyvatelé jsou vystaveni znečištění ovzduší z dopravy a dalším negativním externalitám (hluk, vibrace) a ke znečištění dále přispívá blízký provoz koksovny. Nižší socio-ekonomický status, sklon oblasti k přehřívání a zhoršený technický stav části budov zvyšuje zranitelnost místních obyvatel a schopnost adaptace na nepříznivé environmentální podmínky dále snižuje podvybavenost zelení. V lokalitě se nenachází žádné parky s výjimkou izolační zeleně podél silnice I/56 a zatravněných prázdných prostor.

Zhodnocení a vyplývající doporučení

Regenerace sociálně vyloučených lokalit je komplexní proces, který vyžaduje komplexní přístup a návaznost řady strategických kroků. Tato regenerace zahrnuje opatření v oblasti fyzické, ekonomické, sociální a environmentální regenerace (Schéma 2), které mají za cíl zlepšit životní podmínky obyvatel, snížit sociální nerovnosti a podpořit udržitelný rozvoj. V současnosti lokalita vykazuje sice jisté známky zlepšení situace (snižující se počet obyvatel a velikost domácností), nicméně současně lze pozorovat narůst míry nezaměstnanosti a podílu osob se základním vzděláním. Tyto jevy není z dostupných dat možné jednoznačně vysvětlit, ale jednou z možných interpretací je, že pozitivní trendy jsou způsobeny zmíněným sníženým počtem obyvatel – odcházejí ti, kteří mají díky vyššímu vzdělání a svému zaměstnání možnost z nevyhovujícího prostředí lokality odejít. Další interpretací je, že pozorované změny byly způsobeny nedokonalostí sběru dat SLDB 2011 a 2021 v sociálně vyloučených lokalitách.

Schéma 2: Regenerace lokality Jílová / Cihelní



Fyzická regenerace:

- Rozvoj kvality a vybavenosti veřejného prostoru, oprava ulic a chodníků
- Participativně plánovat a realizovat změny ve veřejném prostoru
- Zlepšit odpadové hospodářství v lokalitě – častější umístování kontejnerů na odpad, dovybavení ulice Jílová odpadkovými koši
- Zklidnění dopravy na ulici Jílová – např. zvýšením počtu retardérů
- Zlepšení napojení oblasti Jílová na sídliště Fifejdy, oblast Jindřišky a Předního Přívozu
- Podchod/nadchod propojující ulice Tomkova a Poděbradova
- Rozvoj pěšího spojení Fifejdy – ulice Tomkova – hlavní nádraží
- Zlepšení možností přechodu k ZŠ Gebauerova, odloučené pracoviště Ibsenova

- Rozvoj městského bytového fondu, zateplování, vznik energeticky neutrálních a pozitivních budov
- Majetkové sjednocení prostoru garáží na ulici Spodní, jejich demolice a nahrazení jinou vhodnou funkcí

Ekonomická regenerace:

- Podpora rozvoje sociálního podnikání
- Rozšíření nabídky rekvalifikací pro místní obyvatele v návaznosti na místní podniky
- Osvětová kampaň zaměřená na finanční a právní gramotnost (práva a povinnosti v oblasti dluhů, exekucí, bydlení a pracovního trhu)

Sociální regenerace:

- Osvětová kampaň k udržování pořádku ve veřejném prostoru např. ve spolupráci s Reuse centrem v Přívoze
- Komunitní centrum – Jílová
- Omezení obchodu s chudobou – program postupné relokace do sociálního bydlení
- Revize bytové politiky, omezení příchodu dalších sociálně ohrožených rodin do oblasti Jílová
- Podpora napojení rodin žáků na školu – transformace ZŠ Ibsenova na komunitní školu
- Zpřístupnění sportovních ploch ZŠ Gebauerova, odloučené pracoviště Ibsenova pro veřejnost
- Revitalizace předprostoru ZŠ Gebauerova, odloučené pracoviště Ibsenova s cílem zvýšit možnosti trávení volného času
- Intenzivně pracovat s dětmi a mládeží
- Rozšíření podpory streetworkerů / terénních pracovníků
- Deratizační kampaň v lokalitě

Environmetální regenerace:

- Významné rozšíření uliční zeleně
- Zpřístupnění zeleně „kruháč Mariánskohorská“ – transformace na park, vybudování přístupu z oblasti Jílová / Cihelní
- Doplnění izolační zeleně u ZŠ Gebauerova, odloučené pracoviště Ibsenova ze strany nákladového nádraží

Odkazy na odbornou literaturu:

Lokality sociálního vyloučení a segregace (nedatováno):

<https://web.natur.cuni.cz/segregace/aplikace/lokality>. Karlova univerzita.

PŘÍLOHA 14

fajnova CENTRUM



**REGENERACE OKOLÍ NÁMĚSTÍ
SVATOPLUKA ČECHA**

Obsah

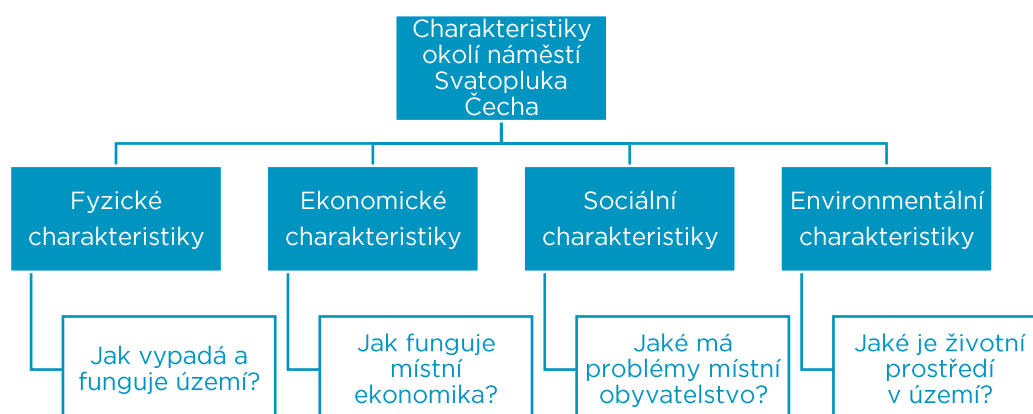
Metodika zpracování studie regenerace okolí náměstí Svatopluka Čecha	- 3 -
O lokalitě okolí náměstí Svatopluka Čecha	- 4 -
Zhodnocení a vyplývající doporučení.....	- 12 -
Odkazy na odbornou literaturu:	- 14 -

Metodika zpracování studie regenerace okolí náměstí Svatopluka Čecha

Tato příloha rozšiřuje strategický plán fajnOVA CENTRUM o oblast Přívozu. Tato oblast již byla částečně analyticky a návrhově podchycena v rámci zpracování samotného strategického plánu, nicméně vzhledem k odlišné charakteristice a potřebám v tomto území bylo rozhodnuto, že strategický plán pro tuto oblast vyžaduje rozpracovat zvlášť. Metodika regenerace lokality okolí náměstí Svatopluka Čecha kombinuje analytický přístup, který zhodnocuje fyzické, environmentální, ekonomické a sociální charakteristiky území (viz Schéma 1), a je doplněná o poznatky pracovní skupiny Přívoz a další datové zdroje.

Tuto pracovní skupinu tvořili zástupci místní komunity, podnikatelů, umělecké scény a dalších stakeholderů působících v území. Jednání pracovní skupiny proběhlo třikrát během roku 2023, kdy předmětem jednání byly rozvojové problémy celé oblasti Přívozu a jejich možná řešení. Identifikovaná řešení členy pracovní skupiny řešitelský tým obohatil o přístupy a opatření známé z jiných měst Česka a zahraničí. Analýza území se opírá o Přílohu 12, která se zabývá vývojem městského obvodu Moravská Ostrava a Přívoz dle kvantitativních dat Sčítání lidu, domů a bytů za roky 2011 a 2021 (SLDB 2011 a 2021). Dále pak o pasportizaci služeb z roku 2021 realizovanou Ostravskou univerzitou ve spolupráci s MAPPA. V průběhu tvorby tohoto rozšíření se ukázalo, že lokality Jílová / Cihelní (této se věnuje primárně Příloha 13) a Zadní Přívoz jsou významně závislé (dopravně a vybaveností službami) na okolí náměstí Svatopluka Čecha. Z tohoto důvodu mapové podklady zobrazují všechny tři lokality pro lepší pochopení vzájemných vztahů. Při řešení možností regenerace okolí náměstí Svatopluka Čecha se navíc podařilo zformulovat řadu opatření pro regeneraci Zadního Přívozu, které byly začleněny do této přílohy.

Schéma 1: Charakteristiky okolí náměstí Svatopluka Čecha



O lokalitě okolí náměstí Svatopluka Čecha

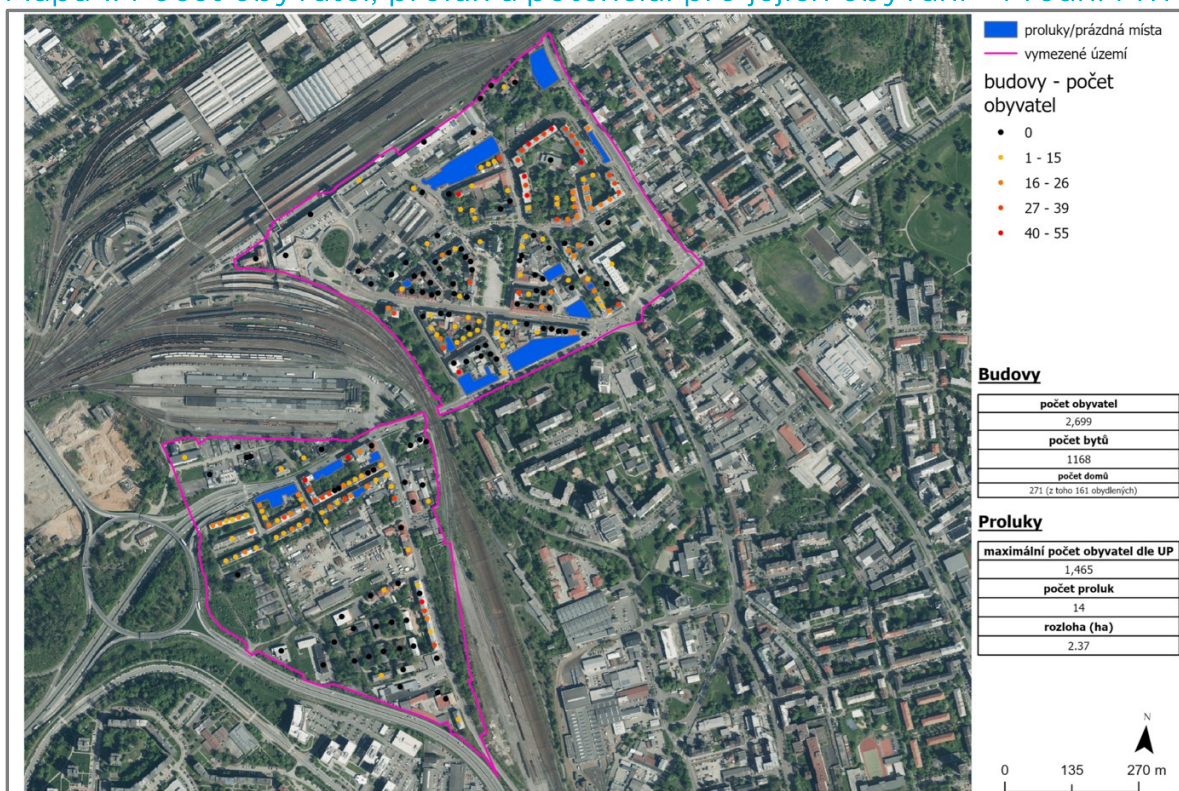
Následující charakteristiky vycházejí z analýzy dostupných dat o lokalitě okolí náměstí Svatopluka Čecha, jednání pracovní skupiny Přívoz a informací shromážděných realizačním týmem. Příloha se prostorově zaměřuje především na lokalitu okolí náměstí Svatopluka Čecha, tedy ZSJ Přívoz-střed, nicméně vzhledem k prostorovým souvislostem se analyticky dotýká i celé lokality Předního Přívozu (ZSJ obklopující Přívoz-střed, tedy ZSJ Přívoz-východ) a Zadního Přívozu (ZSJ Přívoz-sever a ZSJ Hlavní nádraží) (viz Příloha 12).

Fyzické charakteristiky lokality

Lokalita okolí náměstí Svatopluka Čecha představuje jedno z center nižšího významu statutárního města Ostravy, což je dáno historickým vývojem celé Ostravy, která vznikla přičleňováním okolních obcí a jejich postupným prorůstáním. Lokalitu okolí náměstí Svatopluka Čecha významně ovlivnil urbanista Camillo Sitte, který vytvořil regulační plán, podle něhož byla vytvořena nejhodnotnější část území. Toto území je chráněno jako městská památková zóna Přívoz. V území se nachází velký počet proluk (viz Mapa 1), které by mohly být potenciálně zastavěny. Při zastavění proluk dle limitů stanovených územním plánem by v lokalitách Náměstí Svatopluka Čecha a Jílová / Cihelní mohlo přibýt dodatečných 1 465 obyvatel. V území se také nachází hlavní nádraží a související železniční infrastruktura, která tvoří bariéru rozdělující Přední a Zadní Přívoz, přičemž obě lokality jsou spojeny jediným propustkem na ulici Sokolská třída / Hlučínská. Od zbytku města je lokalita ze severu a západu oddělena železnicí a z jihu pak ulicí Muglinovskou.

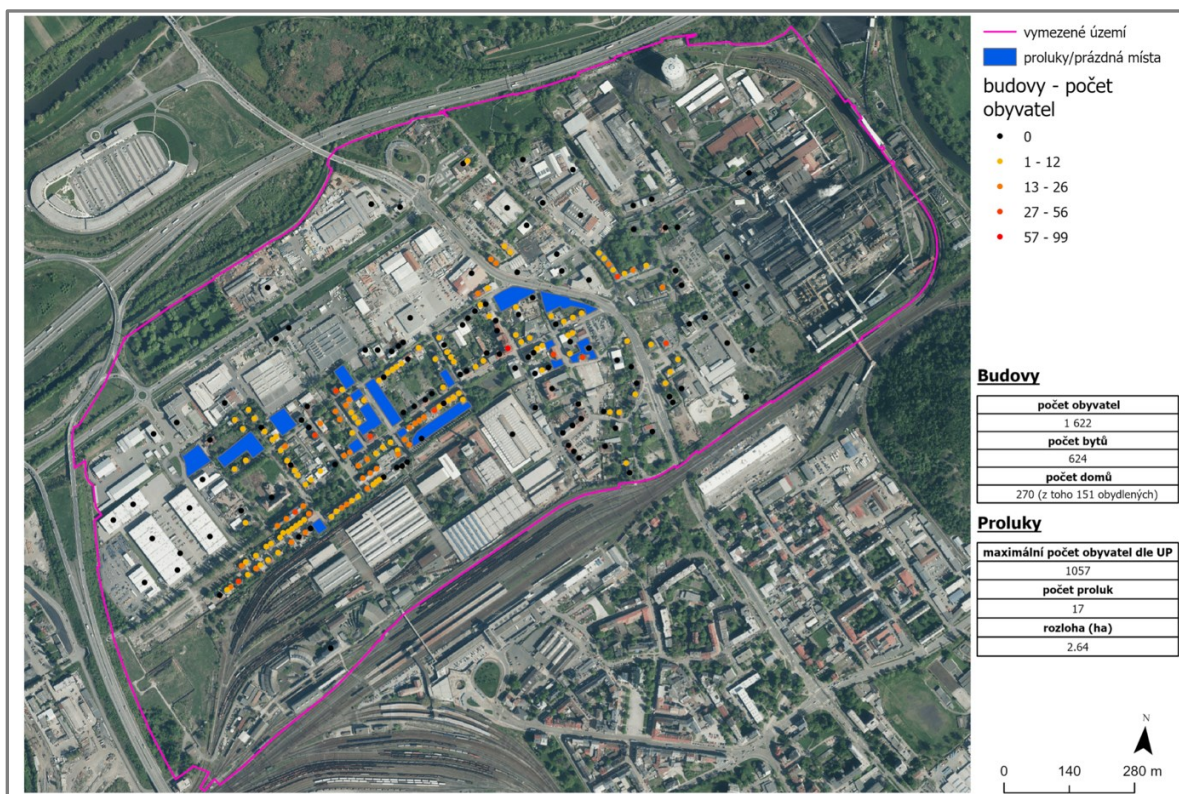
Obdobné problémy trápí lokalitu Zadního Přívozu (Mapa 2), která je navíc více zatížená přítomností zázemí hlavního nádraží a železniční trati, lehkého průmyslu, Koksovny Svoboda a dálnicí D1, která ji na severu ohraničuje. I zde se vyskytují ve vysokém počtu proluky, které by při jejich zástavbě a dosídlení území mohly poskytnout prostor pro bydlení dle limitů stanovených územním plánem pro dalších až 1 057 obyvatel.

Mapa 1: Počet obyvatel, proluk a potenciál pro jejich obývání – Přední Přívoz



Zdroj: Ostravská univerzita, 2023

Mapa 2: Počet obyvatel, proluk a potenciál pro jejich obývání – Zadní Přívoz

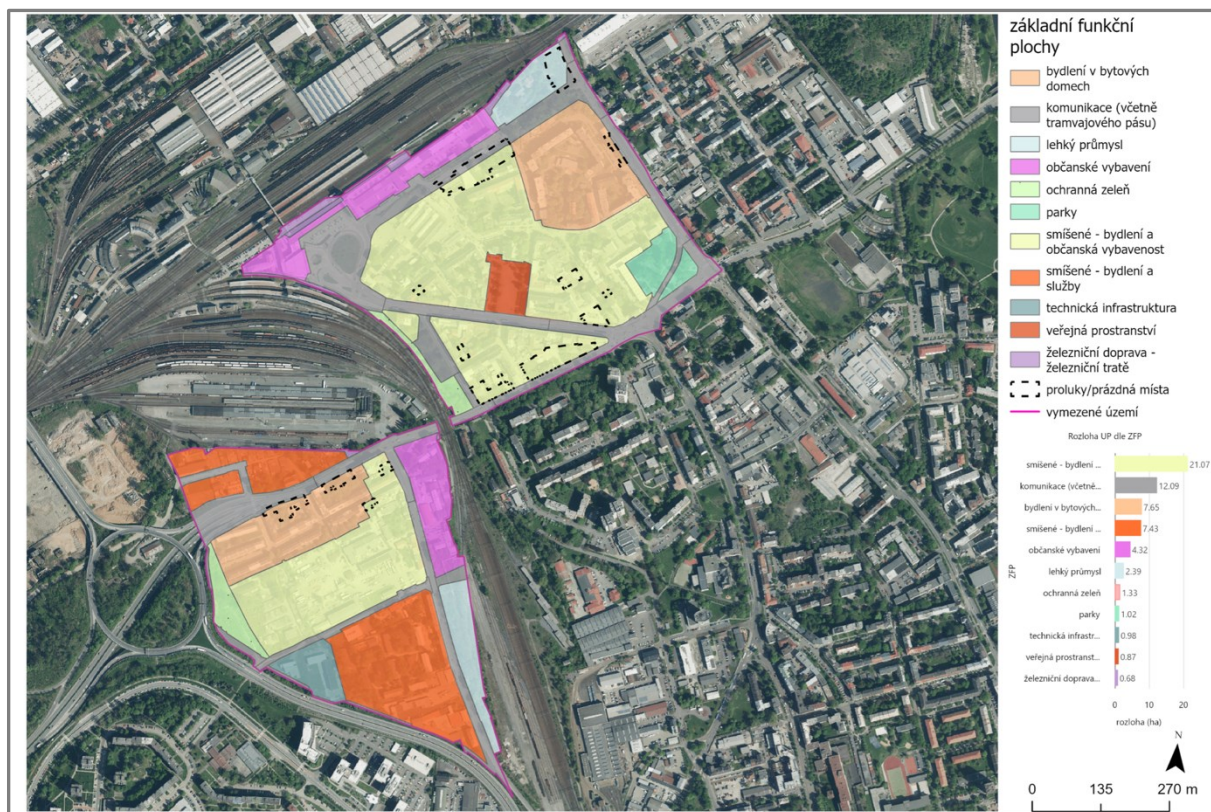


Zdroj: Ostravská univerzita, 2023

Ekonomické charakteristiky lokality

Z pohledu funkcí vymezených v územním plánu (Mapa 3) představuje celý Přední Přívoz rezidenční čtvrť doplněnou o komerční funkce občanské vybavenosti, zejména služby, maloobchod a gastronomii, a dopravní infrastrukturu.

Mapa 3: Funkce dle územního plánu v Předním Přívoze



Zdroj: Ostravská univerzita, 2023

Mezi funkce s celoměstským významem v území patří přestupní bod mezi městskou hromadnou dopravou (Sad Boženy Němcové) a meziměstskou dopravou (hlavní nádraží). V území se dále nachází hlavní sídlo pošty v Ostravě, Archiv města Ostravy a několik dalších menších institucí, které však nepodněcují každodenní návštěvy lokality. To vede k tomu, že místní služby, maloobchodní a gastronomické jednotky jsou silně závislé na místní poptávce. Lokalita je svým komerčním významem srovnatelná například s Mariánskými Horami (respektive okolím Mariánskohorského náměstí) a Vítkovicemi (respektive okolím Mírového náměstí). Konkrétně ze srovnání těchto tří lokalit vnitřního města z pohledu počtu jednotek služeb vyplývá, že se náměstí Svatopluka Čecha řadí za Mariánskohorské náměstí a před Mírové náměstí.

V lokalitě bylo zaznamenáno ve 200metrové vzdálenosti od samotného náměstí 58 pronajimatelných jednotek, z toho 23 obsahovalo služby, 22 bylo tvořeno maloobchodními jednotkami, 5 jednotek bylo gastronomickým

zařazením a 8 jednotek bylo bez využití (viz Mapa 4). Významná část maloobchodních jednotek však byla tvořena jednotkami nižší cenové kategorie a nízké kvality, jako jsou zastavárny, textilní obchody nižší cenové kategorie apod. To společně s poměrně vysokým podílem prázdných jednotek naznačuje nízkou vitalitu místní maloobchodní sítě.

Mapa 4: Skladba sítě služeb v lokalitě okolí náměstí Svatopluka Čecha



Zdroj: Ostravská univerzita a MAPPA, 2023

Z pohledu majetkového (Mapa 5) je v lokalitě významným hráčem místní samospráva, ať již statutární město Ostrava, nebo městský obvod Moravská Ostrava a Přívoz. Samospráva vlastní řadu pozemků, zejména veřejná prostranství, jako jsou ulice, náměstí a parky, ale také (především rezidenční) budovy. V majetku fyzických či právnických osob jsou budovy nesoucí rezidenční a komerční funkce, jako jsou pronajimatelné jednotky nebo kanceláře v okolí samotného náměstí a v přilehlých ulicích, zejména Chopinova, U Tiskárny, Hlávková, Libušina.

Specifickými majiteli jsou pak České dráhy a Správa železnic, které vlastní budovy hlavního nádraží také budovy a pozemky podél ulice Skladištní a budovu u sadu Boženy Němcové. Proluky jsou většinou vlastněné fyzickými či právnickými osobami, některé jsou však v majetku či správě městského obvodu či statutárního města (ulice Skladištní a Sokolská třída).

Mapa 5: Majetková mapa – Přední Přívoz



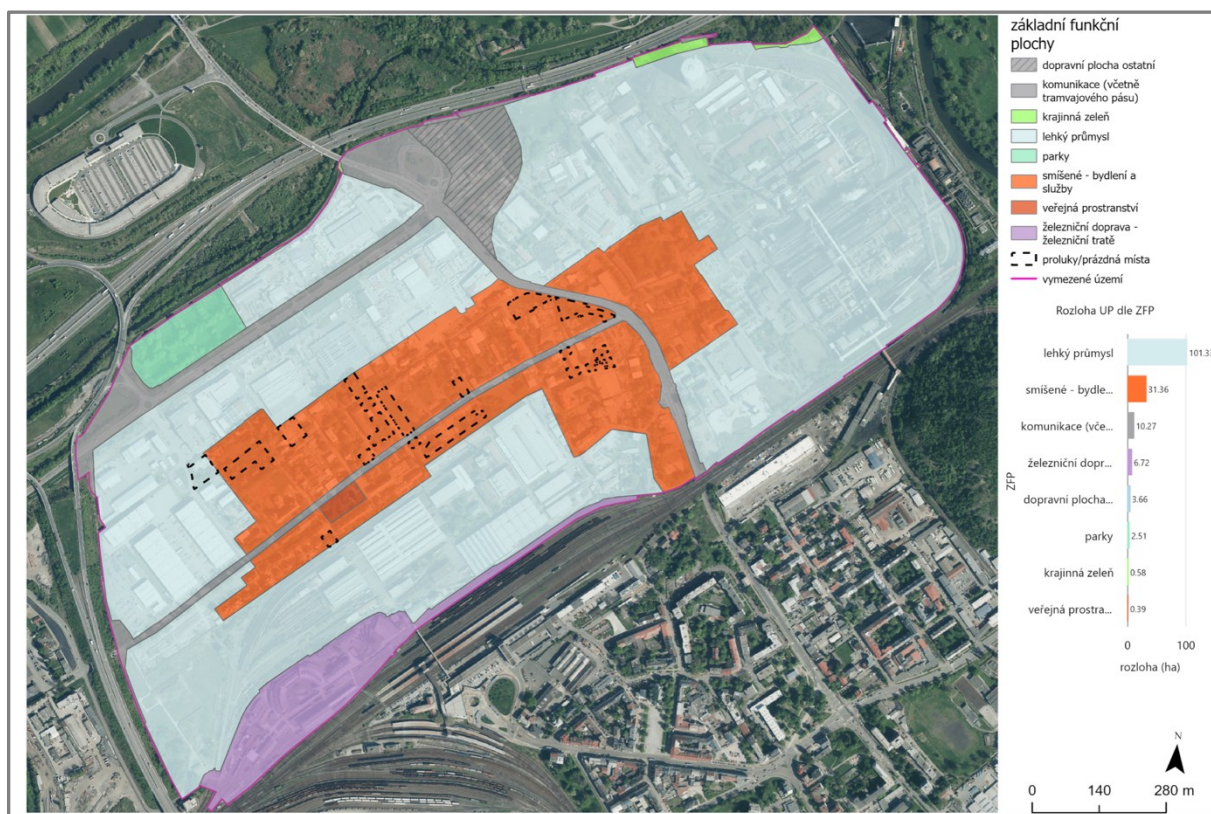
Zdroj: Ostravská univerzita, 2023

Vzhledem k funkční a dopravní závislosti na okolí náměstí Svatopluka Čecha, byla do studie regenerace zahrnuta rovněž lokalita Zadního Přívozu. Tato lokalita představuje jistý potenciál pro rozšíření poptávky po místních službách. Problematická je však absence adekvátního dopravního propojení těchto lokalit – jediné a nedostatečné propojení zajišťuje propustek pod železniční tratí na ulici Sokolská třída / Hlučínská.

Zadní Přívoz je dle územního plánu (Mapa 6) tvořen třemi typy funkcí: železniční infrastrukturou, lehkým průmyslem a bydlením. Z prostorového hlediska rezidenční funkci v centru lokality (doplněnou o služby) obklopuje lehký průmysl. Konkrétně koksovna Svoboda dle územního plánu vedena jako lehký průmysl, což odpovídá dlouhodobé představě o území spočívající v nahrazení těžkého lehkým průmyslem. Vzhledem k environmentální zátěži (viz environmentální charakteristika) není současný těžký průmysl slučitelný s rezidenční funkcí a je rovněž otázkou, nakolik je v dlouhodobém horizontu vhodná funkce lehkého průmyslu. Další rozšiřování lehkého průmyslu v území lze považovat za diskutabilní, zejména s ohledem na skutečnost, že Zadní Přívoz je v zásadě jedinou významnou lokalitou s rezidenční funkcí přímo přiléhající k vnitřnímu městu Ostravy severně od železniční trati. Kromě rezidenční funkce je v území vysoký potenciál pro rekreační využití s celoměstským významem. Soutoky řek bývají všeobecně ve městech velice hodnotnými územími se symbolickou, estetickou a environmentální hodnotou.

Problematické se z tohoto pohledu jeví i narušení potenciální spojnice Komenských sadů, Přívozské haldy a volnočasového areálu a přírodní památky Landek.

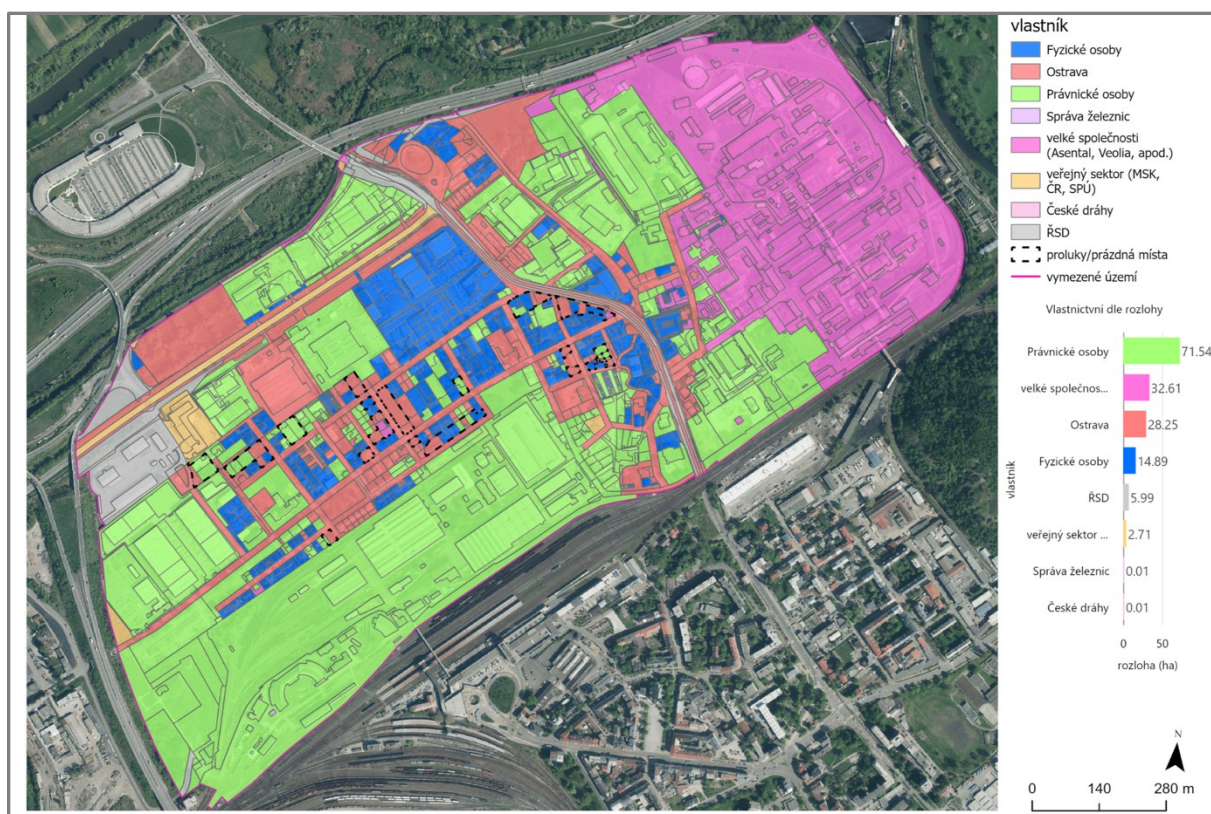
Mapa 6: Funkce dle územního plánu – Zadní Přívoz



Zdroj: Ostravská univerzita, 2023

Území Zadního Přívozu je z pohledu majetkového (Mapa 7) významně poznamenáno přítomností zmíněné koksovny Svoboda, která zabírá přibližně 1/4 území, a není proto překvapivé, že právnické osoby představují hlavní formu vlastnictví v území. Obdobně velké území však vlastní město Ostrava, a skrze možnou zástavbu proluk či další investice je zde možno posilovat funkce služeb, bydlení a související občanské vybavenosti zvyšující kvalitu života.

Mapa 7: Majetková mapa – Zadní Přívoz



Zdroj: Ostravská univerzita, 2023

Sociální charakteristiky lokality

Lokalita okolí náměstí Svatopluka Čecha představuje jednu z lokalit ohrožených sociálním vyloučením, které se vyznačují vyšší koncentrací chudoby, sociálně patologických jevů a nepříznivou image. Lokalita je součástí širšího pásu charakterizovaného obdobnými problémy, který se táhne od této lokality severozápadním směrem přes Přední a Zadní Přívoz až po Heřmanice.

Dle SLDB lokalitu v roce 2021 obývalo 1 470 obyvatel (ZSJ Přívoz-střed, viz Příloha 12), přičemž oproti roku 2011 ztratila 39 obyvatel. V oblasti bydlení byl zaznamenán pokles podílu neobydlených bytů z 10 % na 6 % a došlo k významnému zvýšení podílu 1členných domácností, o 16 procentních bodů na 50 %, což bylo doprovázeno snižujícím se podílem 2 a vícečlenných domácností. Od roku 2011 zde nezaměstnanost poklesla o 8 procentních bodů na 15% míru nezaměstnanosti. Pozitivním jevem je rovněž snížení podílu osob se základním vzděláním, který poklesl z 24 na 21 %.

Širší okolí náměstí Svatopluka Čecha, tedy zbytek lokality Předního Přívozu (ZSJ Přívoz-východ), zaznamenalo drobný pokles obyvatelstva (o 39 na 791) oproti roku 2011, zatímco míra nezaměstnanosti zůstala beze změn (na 26 %). Změny nebyly zaznamenány ani v oblasti podílu osob se základním vzděláním, který ve sledovaném období 2011-2021 zůstal na 28 %, změny nebyly zaznamenány ani v oblasti neobydlených bytů,

kteřé zůstaly na 13 %. V lokalitě však významně narostl počet 1členných domácností (o 20 procentních bodů na 53 %), což bylo doprovázeno úbytkem 2 a vícečlenných domácností. Lokalita Zadního Přívozu, která je zařazená mezi sociálně vyloučené lokality, ve sledovaném období 2011-2021 zaznamenala z hodnocených území nejrazantnější změny. ZSJ Hlavní nádraží se zmenšila ve sledovaném období ze 121 na pouhých 21 obyvatel. Vzhledem k nízkému počtu obyvatel se touto ZSJ v rámci sociální charakteristiky nemá smysl dále zabývat. ZSJ Přívoz-sever ztratila 480 obyvatel a dle SLDB zde v roce 2021 žilo 1 615 obyvatel. V této ZSJ byl rovněž zaznamenán pokles nezaměstnanosti o 12 procentních bodů na 41 % a mírný pokles podílu osob se základním vzděláním, o 4 procentní body na 38 %. Podíl neobydlených bytů se snížil o 2 procentní body na 17 % a podíl 1členných domácností narostl na 51 %, což bylo opět doprovázeno poklesem vícečlenných domácností.

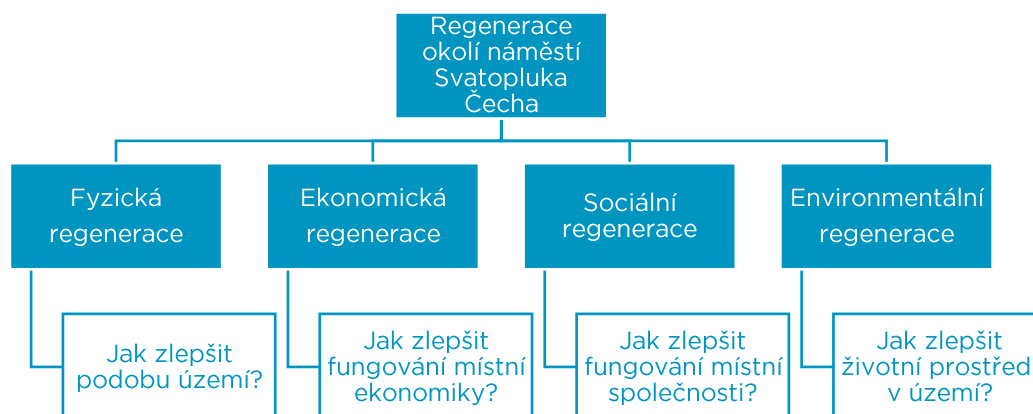
Environmentální charakteristiky lokality

Z environmentálního pohledu dochází v lokalitě k souběhu prostorových a sociálních charakteristik. Obyvatelé jsou vystaveni znečištění ovzduší z dopravy a dalším negativním externalitám (hluk, vibrace, prach), a ke znečištění dále přispívá blízký provoz koksovny. Nižší socio-ekonomický status, sklon oblasti k přehřívání a zhoršený technický stav části budov zvyšuje zranitelnost místních obyvatel, a schopnost adaptace na nepříznivé environmentální podmínky dále snižuje podvybavenost zelení. V okolí lokality náměstí Svatopluka Čecha se nachází pouze Sad Boženy Němcové, pás izolační zeleně na ulici Jirská a Mariánskohorská, omezené ostrůvky zeleně v prolukách či vnitroblocích. V širším okolí pak nevyužitý potenciál představuje Přívozská halda a nevyhovující přístup k řece Ostravici u mostu na Muglinovské ulici. V případě Zadního Přívozu je situace obdobná. V lokalitě se nachází tři parky lokálního významu – Michalíkův sad, který je však pro rekreační účely vzhledem k blízkosti koksovny nevhodný, Slovenský park, který je od rezidenční zástavby odříznutý pásem zástavby lehkého průmyslu a Slovenskou ulicí, a je v zásadě také nepoužitelný pro rekreační účely. Jediným parkem vhodným k rekreačním účelům je tak Mecnarovského sad, který je v současnosti morálně zastaralý a nevyhovuje potřebám místních obyvatel. Dalším nevyužitým potenciál pak představuje řeka Odra a zeleň, která se podél ní nachází, a to i jako spojnice ve směru volnočasového areálu Landek.

Zhodnocení a vyplývající doporučení

Regenerace lokalit ohrožených sociálním vyloučením, respektive i lokalit již sociálně vyloučených je komplexní proces, vyžadující komplexní přístup a návaznost řady strategických kroků. Tato regenerace zahrnuje opatření v oblasti fyzické, ekonomické, sociální a environmentální regenerace (Schéma 2), která mají za cíl zlepšit životní podmínky obyvatel, snížit sociální nerovnosti a podpořit udržitelný rozvoj. V současnosti lokalita vykazuje sice jisté známky zlepšení situace (snižující se počet obyvatel a velikost domácností), nicméně současně lze pozorovat nárůst míry nezaměstnanosti a podílu osob se základním vzděláním. Tyto jevy není z dostupných dat možné jednoznačně vysvětlit, ale jednou z možných interpretací je, že pozitivní trendy jsou způsobeny zmíněným snížením počtu obyvatel – odcházejí ti, kteří mají díky vyššímu vzdělání a svému zaměstnání možnost z nevyhovujícího prostředí lokality odejít. Další interpretací je, že pozorované změny byly způsobeny nedokonalostí sběru dat SLDB 2011 a 2021 v sociálně vyloučených lokalitách.

Schéma 2: Regenerace okolí náměstí Svatopluka Čecha



Fyzická regenerace:

- Navýšit fond opravy památek
- Opravy místních dětských hřišť a sportovišť
- Budování nových dětských hřišť a komunitních prostor (např. ulice Úprkova)
- Rozvoj kvality a vybavenosti veřejného prostoru
- Participativně plánovat a realizovat změny ve veřejném prostoru
- Zintenzivnění úklidu – zejména hl. nádraží, náměstí Svatopluka Čecha a Sadu Boženy Němcové
- Propojení hl. nádraží a Zadního Přívozu pro pěší
- Zklidnění dopravy na ulici Palackého – např. zvýšením počtu retardérů
- Zvážit změnu územního plánu v místě koksovny na jinou funkci

Ekonomická regenerace:

- Podpora rozvoje sociálního podnikání
- Rozšíření nabídky rekvalifikací pro místní obyvatele v návaznosti na místní podniky
- Rozšíření aktivit Refill
- „BID Přívoz“ – založení platformy spolupráce s místními podnikateli a vlastníky nemovitostí
- Osvětová kampaň zaměřená na finanční a právní gramotnost (práva a povinnosti v oblasti dluhů, exekucí, bydlení a pracovního trhu)
- Přesunout část kulturních akcí z Masarykova náměstí na náměstí Svatopluka Čecha
- Alokace veřejné instituce do okolí náměstí Svatopluka Čecha, kupříkladu Střediska správních činností SMO

Sociální regenerace:

- Osvětová kampaň k udržování pořádku ve veřejném prostoru
- Omezení obchodu s chudobou – program postupné relokace do sociálního bydlení
- Revize bytové politiky, omezení příchodu dalších sociálně ohrožených rodin do oblasti Přívozu
- Napojení škol na rodiny žáků – transformace místních škol na komunitní školy
- Intenzivně pracovat s dětmi a mládeží
- Rozšíření podpory streetworkerů/terénních pracovníků
- Půlroční schůzky s místními občany – „řešení problémů, než přerostou“
- Podpora budování místní komunity a sounáležitosti s místem

Environmetální regenerace:

- Obnova a rozšíření multifunkční (kombinující izolační a další funkce) zeleně – podél železničního koridoru, koksovny a průmyslových provozů
- Významné rozšíření uliční zeleně v Zadním Přívoze
- Zlepšení dostupnosti a přístupnosti zelených ploch (např. břeh řeky Odry, Landek)
- Revitalizace Mecnarovského sadu
- Zlepšení přístupu k řece Ostravici, podél mostu na ulici Muglinovské

Odkazy na odbornou literaturu:

Lokality sociálního vyloučení a segregace (nedatováno):
<https://web.natur.cuni.cz/segregace/aplikace/lokality>. Karlova univerzita.

STATUTÁRNÍ MĚSTO OSTRAVA
MĚSTSKÝ OBVOD MORAVSKÁ OSTRAVA A PŘÍVOZ

**Zastupitelstvo městského
obvodu Moravská Ostrava a
Přívoz**

8. zasedání

26.02.2024

Evidenční č. M2226/0103/24		Materiál pro ZMOB č. 05/OŠR/02
věc:	Návrh na schválení spuštění pátého ročníku participativního rozpočtu Náš obvod v obvodu Moravská Ostrava a Přívoz a souhlas se zněním pravidel participativního rozpočtu Náš obvod pro rok 2024	
předkládá:	Ing. Rostislav Řeha člen rady	
zpracoval:	Mgr. Anna Štěřbová projektový manažer	
	Ing. Miroslava Rychtáriková vedoucí odboru strategického rozvoje, školství a volnočasových aktivit	
projednáno s:	Petr Veselka starosta	
související:	k usnesení č. 1715/RMOB1822/26/20 k usnesení č. 0248/ZMOB1822/10/20 k usnesení č. 1310/RMOB2226/29/24	

V Ostravě dne 14.02.2024

Obsah: Důvodová zpráva

Příloha č.1: Důvodová zpráva k materiálu č. 05/OŠR/02

Příloha č.2: Pravidla participativního rozpočtu Náš obvod pro rok 2024

Návrh usnesení:

Zastupitelstvo městského obvodu Moravská Ostrava a Přívoz

1. schvaluje

spuštění pátého ročníku participativního rozpočtu Náš obvod v městském obvodě Moravská Ostrava a Přívoz dle důvodové zprávy a přílohy č. 1 předloženého materiálu

2. souhlasí

se zněním pravidel participativního rozpočtu městského obvodu pro rok 2024 dle důvodové zprávy a přílohy č. 1 předloženého materiálu

3. ukládá

realizovat pátý ročník participativního rozpočtu Náš obvod v obvodu Moravská Ostrava a Přívoz dle bodu 1) a 2) tohoto usnesení

Zodpovídá: Ing. Miroslava Rychtáriková, vedoucí odboru
strategického rozvoje, školství a volnočasových aktivit

T: 31.12.2024

Důvodová zpráva

I. Podstata návrhu:

Zastupitelstvu městského obvodu je předkládán materiál k vyhlášení pátého ročníku participativního rozpočtu Náš obvod a ke schválení pravidel tohoto participativního rozpočtu. Pravidla participativního rozpočtu Náš obvod jsou přílohou č. 1 tohoto materiálu.

II. Odůvodnění návrhu:

Na rok 2024 je plánován pátý ročník participativního rozpočtu, který bude realizován v podobě, která byla schválena minulý rok a osvědčila se. Cílem tohoto konceptu je zaměřit se na „problematické“ lokality městského obvodu, jako jsou například ulice, vnitrobloky, parky, náměstí apod. Na základě zkušeností z minulého ročníku došlo k úpravám v pravidlech, konkrétně se jedná o následující:

- Finanční částka vyčleněná z rozpočtu městského obvodu Moravská Ostrava a Přívoz pro přípravu a realizaci se navýšila z 1 440 000,-Kč na 1 600 000,- Kč vč. DPH. Tato částka bude vyčleněna v rozpočtu městského obvodu na rok 2025.
- Návrhy lokalit je možné podávat písemnou formou na adresu městského obvodu Moravská Ostrava a Přívoz.
- Hlasování veřejnosti je možné i osobně ve vestibulu Úřadu městského obvodu MOaP za pomoci koordinátora participativního rozpočtu, nebo pracovníka informací (je nutné mít u sebe mobilní telefon).

Harmonogram pro rok 2024

Aktivita	Termín
Schválení pravidel a finanční částky v Radě a Zastupitelstvu městského obvodu	01-02/2024
Návrh lokalit veřejností a městským obvodem MOaP	02-03/2024
Verifikace a zhodnocení návrhů Úřadem městského obvodu MOaP	03-04/2024
Schválení seznamu lokalit Radou městského obvodu MOaP	04/2024
Hlasování veřejnosti	05-07/2024
Zveřejnění vítězné lokality	08/2024
Zhotovení studie vítězné lokality Ostravskou univerzitou	09/2024- 03/2025
Výběr projektanta	01-02/2025
Veřejné projednání	02-03/2025
Zhotovení projektové dokumentace a realizace	03-12/2025

III. Ostatní

Komise pro otevřenou radnici a MA21 projednala návrh pravidel participativního rozpočtu Náš obvod pro rok 2024 dne 17.01.2024 a radě městského obvodu doporučila

předložit zastupitelstvu městského obvodu ke schválení návrh pravidel participativního rozpočtu Náš obvod pro rok 2024.

RMOb materiál projednala dne 12.02.2024 a usnesením č. 1310/RMOb2226/29/24 doporučila ZMOb vyslovit souhlas s tímto materiálem.

Usnesením č. 1715/RMOb1822/26/20 doporučila Rada městského obvodu Zastupitelstvu městského obvodu schválit zavedení participativního rozpočtu v městském obvodu Moravská Ostrava a Přívoz.

Usnesením č. 0248/ZMOb1822/10/20 schválilo Zastupitelstvo městského obvodu zavedení participativního rozpočtu a souhlasilo se zněním pravidel participativního rozpočtu v městském obvodu Moravská Ostrava a Přívoz.

Pravidla participativního rozpočtu Náš obvod pro rok 2024

I. Obecné

1. Cílem těchto pravidel je nastavení fungování participativního rozpočtu městského obvodu Moravská Ostrava a Přívoz (dále jen městský obvod), tak aby se do něj mohl zapojit každý.
2. Vymezení pojmů
 - **Participativní rozpočet** je proces, v rámci, kterého je veřejnosti umožněno rozhodovat o části rozpočtu městského obvodu a podílet se tak na realizaci konkrétního projektu,
 - „**Náš obvod**“ je participativní rozpočet městského obvodu,
 - **Úřad** městského obvodu Moravská Ostrava a Přívoz,
 - **Projekt** je investiční či neinvestiční akce realizovaná na území městského obvodu a jeho majetku,
 - **Lokalita** je místo realizace projektu
 - **Navrhovatel** je fyzická osoba starší 15 let se vztahem k městskému obvodu (nemusí zde mít trvalé bydliště), která podala návrh lokality,
 - **Komise pro otevřenou radnici a MA21** je poradní orgán rady městského obvodu, který se mimo jiné zabývá participativním rozpočtem,
 - **Mobilní rozhlas** je platforma pro komunikaci městského obvodu s občany,
 - **Koordinátor** participativního rozpočtu je zaměstnanec úřadu městského obvodu zajišťující průběh participativního rozpočtu.
3. Bližší informace k participativnímu rozpočtu, případně osobní konzultace návrhů lokalit (nutná telefonická rezervace termínu!) Vám poskytne koordinátor participativního rozpočtu „Náš obvod“ – Mgr. Anna Štěrbová, +420 599 442 950, nasobvod@moap.ostrava.cz.
4. Průběh a fungování participativního rozpočtu městského obvodu
 - Schválení pravidel participativního rozpočtu Náš obvod usnesením Zastupitelstva městského obvodu
 - Návrh lokalit veřejností a městským obvodem MOaP
 - Verifikace a zhodnocení návrhů úřadem městského obvodu Moravská Ostrava a Přívoz a Komisí pro otevřenou radnici a MA21
 - Schválení seznamu lokalit Radou městského obvodu
 - Veřejná prezentace návrhů lokalit
 - Hlasování veřejnosti
 - Zveřejnění vítězné lokality
 - Zhotovení studie vítězné lokality Ostravskou univerzitou
 - Zveřejnění výsledné studie na webu www.nasobvod.cz
 - Výběr projektanta a zhotovení projektové dokumentace
 - Realizace projektu

5. Finanční částka vyčleněná z rozpočtu městského obvodu pro přípravu a realizaci projektu ve vítězné lokalitě v roce 2025 činí 1 600 000,- Kč vč. DPH. Tato částka bude vyčleněna v rozpočtu městského obvodu na rok 2025.
6. V případě, že stanovená částka na příslušný ročník nebude vyčerpána, budou nevyužité finanční prostředky vráceny zpět do rozpočtu městského obvodu.
7. Informování obyvatel o participativním rozpočtu Náš obvod
 - Informování obyvatel městského obvodu Moravská Ostrava a Přívoz bude probíhat průběžně po celý rok.
 - Informování proběhne prostřednictvím všech tištěných médií (Zpravodaj CENTRUM, plakáty, letáky), elektronických médiích (webové stránky městského obvodu MOaP www.moap.cz, web participativního rozpočtu www.nasobvod.cz, Facebook a Instagram městského obvodu, komunikační kanál Munipolis).

II. Podávání návrhů lokalit

1. Navrhovatelem může být fyzická osoba starší 15 let, která má vztah k městskému obvodu (žije zde, pracuje, studuje nebo tráví pravidelně svůj volný čas). Nemusí se jednat o osobu, která má v místě trvalé bydliště.
2. Navržení lokality musí svým podpisem podpořit minimálně 15 osob starších 15 let (povinnou přílohou formuláře je podpisový arch – tzv. seznam podporovatelů navrhované lokality – volně ke stažení na webových stránkách participativního rozpočtu).
3. Každý navrhovatel může podat maximálně 5 návrhů lokalit. Navrhovatelé jsou stěžejními osobami, u kterých je žádoucí aktivní komunikace a spolupráce v rámci celého procesu participativního rozpočtu.
4. Návrhy lokalit se podávají:
 - a. elektronicky prostřednictvím formuláře na www.nasobvod.cz. Pokud nemáte možnosti k vyplnění on-line, můžete po předchozí dohodě (kontakt uveden výše) navštívit koordinátora projektu, který společně s Vámi formulář vyplní.
 - b. písemnou formou na adresu: náměstí Dr. E. Beneše 555/6, 729 29 Ostrava (bude-li projekt doručován v obálce, viditelně ji označte textem PARTICIPATIVNÍ ROZPOČET),
5. Všechny formuláře budou dostupné na webové stránce www.nasobvod.cz nebo je možné si je osobně vyzvednout u koordinátora participativního rozpočtu po předchozí telefonické, nebo e-mailové domluvě.
6. Navrhovaná lokalita musí být na území městského obvodu – musí se jednat o prostranství či majetek v jeho vlastnictví, případně majetek mu svěřený. Možnost ověření majetkoprávních vztahů umožňují veřejně dostupné on-line databáze katastrálního úřadu nebo následující mapa: <https://mapy.ostrava.cz/mapa-participace/mapa/>. Městský obvod musí mít kompetenci v této lokalitě projekt realizovat.
7. Lokalitami nemohou být Komenského sady, Husův sad a sad Dr. Milady Horákové.
8. Návrh lokality musí obsahovat následující informace (vyplňuje se do elektronického formuláře):
 - název lokality – název, pod kterým bude lokalita zaevidována a dále propagována,

- identifikaci navrhovatele – jméno, příjmení, telefonní kontakt, e-mail, vztah k městskému obvodu (obyvatel, pracující, dojíždějící za trávením volného času, atd.),
 - informace o umístění lokality včetně mapy,
 - fotodokumentace lokality,
 - zdůvodnění návrhu lokality a stručné shrnutí – s jakými problémy a nedostatky se lokalita potýká a proč ji navrhovatel zvolil,
 - návrh své vize proměny lokality (co změnit či doplnit – herní prvky, lavičky či další mobiliář, opravy chodníků, úpravy zeleně a jiné),
 - veřejný přínos – jak a pro koho bude revitalizace lokality přínosná,
9. Termín pro podávání návrhů lokalit je uveden níže v harmonogramu participativního rozpočtu – pozdější podání nebude umožněno.

III. Verifikace a zhodnocení návrhů lokalit Úřadem

1. Každý návrh lokality je nejdříve kontrolován z hlediska správnosti formálních náležitostí. Koordinátor provádí formální kontrolu odevzdaných projektů. Tzn. zejména kontrolu uvedení všech údajů ve formuláři, doložení podpory 15 obyvatel, přílohu všech povinných příloh a ověření majetkových poměrů nemovitostí, na nichž má být projekt realizován.
2. V případě chybějících informací nebo příloh, bude předkladateli zaslána e-mailem písemná výzva k jejich doplnění, popř. mu návrh bude vrácen k dopracování. Lhůta pro dopracování je stanovena na 10 pracovních dnů, v případě nedoložení požadovaných informací ve stanoveném termínu, bude návrh vyřazen. Výzva k doplnění je zasílána pouze jednou.
3. Nebudou-li nedostatky odstraněny do 15 pracovních dnů od data výzvy, bude Návrh odmítnut.
4. Po splnění formálních náležitostí jsou návrhy lokality posuzovány z hlediska vhodnosti pro realizaci projektu, například zda se v dané lokalitě neplánuje realizace jiného záměru, případně zda by potřebný zásah do této lokality nepřevýšil finanční rámec participativního rozpočtu pro daný rok.
5. Na základě tohoto posouzení může být lokalita rozdělena do 3 skupin:
 - Doporučena ke schválení
 - Doporučena ke schválení s podmínkami
 - Doporučena k zamítnutí
6. O výsledku posouzení je navrhovatel informován e-mailem a na případné zapracování připomínek má stanovenou lhůtu 10 pracovních dnů.
7. Takto vznikne seznam doporučených lokalit, který je dále předložen na jednání komise pro otevřenou radnici a MA21. Ta má v odůvodněných případech možnost některý z návrhů lokality do veřejného hlasování nedoporučit – v takovém případě toto rozhodnutí vždy řádně zdůvodní.
8. Odbor strategického rozvoje, školství a volnočasových aktivit následně předloží seznam lokalit (všechny lokality – doporučené i nedoporučené) radě městského obvodu, která svým usnesením schvaluje finální seznam lokalit k veřejnému hlasování.

IV. Hlasování veřejnosti

1. Hlasování veřejnosti proběhne elektronicky za pomoci hlasovací platformy Mobilního rozhlasu:
 - registrace v tomto systému, prostřednictvím telefonního čísla (cílem je, aby se do hlasování zapojili občané, kteří v městském obvodu žijí, pracují, studují nebo tráví pravidelně svůj volný čas, aby se jednalo o skutečnou podporu místní komunity, a zároveň se jedná o vyloučení možnosti duplicitního hlasování – 1 telefonní číslo = 1 hlasování),
2. Osobně ve vestibulu Úřadu za pomoci koordinátora participativního rozpočtu, nebo pracovníka informací (je nutné mít u sebe mobilní telefon)
3. Každý hlasující má dva kladné hlasy, kterými podpoří navrhované lokality.
4. Každý hlasující přes platformu Munipolis se automaticky zapojuje do soutěže o věcné ceny.
5. Po ukončení hlasování budou sečteny platné hlasy a lokality dle jejich počtu seřazeny. Pokud získají dvě či více lokalit stejný počet bodů, je oprávněna rozhodnout o konečném pořadí rada městského obvodu.

V. Realizace projektu ve vítězné lokalitě

1. Realizován bude pouze projekt v 1 neúspěšnější lokalitě, dle výsledků hlasování (viz výše). Přesný počet lokalit, na kterých bude projekt zrealizován, tedy je dopředu určen.
2. Vítězná lokalita bude „předána“ Ostravské univerzitě, která provede zhodnocení aktuálního stavu a připraví studii možností využití.
3. K přípravě studie budou použity minimálně 2 participativní metody (např. dotazníkové šetření, mentální mapování, veřejné projednání a j.).
4. Výsledná studie vítězné lokality bude zveřejněna na webových stránkách Náš obvod a předána jako podklad vybranému projektantovi pro přípravu projektové dokumentace.
5. Projektant na základě všech podkladů a případně i dalších vlastních šetření v lokalitě vypracuje projektovou dokumentaci.
6. Projekt ve vítězné lokalitě se stane součástí návrhu rozpočtu městského obvodu na následující rok. Na jeho realizaci není právní nárok.
7. Projekt ve vítězné lokalitě bude městským obvodem realizován v průběhu následujícího roku po zveřejnění výsledků hlasování. Ve specifických případech, např. z důvodu prodloužení povolenacích řízení, nutnosti opakovat nebo doplňovat výběrové řízení apod., může být jeho realizace prodloužena až na dobu 24 měsíců.

VI. Harmonogram pro rok 2024

Aktivita	Termín
Schválení pravidel a finanční částky v Radě a Zastupitelstvu městského obvodu	01-02/2024
Návrh lokalit veřejností a městským obvodem MOaP	02-03/2024
Verifikace a zhodnocení návrhů úřadem městského obvodu MOaP	03-04/2024
Schválení seznamu lokalit Radou městského obvodu MOaP	04/2024
Hlasování veřejnosti	05-07/2024
Zveřejnění vítězné lokality	08/2024

Aktivita	Termín
Zhotovení studie vítězné lokality Ostravskou univerzitou	09/2024- 03/2025
Výběr projektanta	01-02/2025
Veřejné projednání	02-03/2025
Zhotovení projektové dokumentace a realizace	03-12/2025

STATUTÁRNÍ MĚSTO OSTRAVA
MĚSTSKÝ OBVOD MORAVSKÁ OSTRAVA A PŘÍVOZ

**Zastupitelstvo městského
obvodu Moravská Ostrava a
Přívoz**

8. zasedání

26.02.2024

Evidenční č. M2226/0117/24		Materiál pro ZMOB č. 05/OŠR/03
věc:	Poskytování peněžních prostředků na realizaci individuální dotace SOUSEDSTVÍ	
předkládá:	Petr Veselka starosta	
zpracoval:	Mgr. Anna Štěřbová projektový manažer	
	Ing. Miroslava Rychtáriková vedoucí odboru strategického rozvoje, školství a volnočasových aktivit	
související:	k usnesení č. 1311/RMOB2226/29/24	

V Ostravě dne 14.02.2024

Obsah: Důvodová zpráva

Příloha č.1: Důvodová zpráva k materiálu č. 05/OŠR/03

Příloha č.2: Mapa městského obvodu Moravská Ostrava a Přívoz

Příloha č.3: Všeobecné podmínky individuální dotace SOUSEDSTVÍ

Návrh usnesení:

Zastupitelstvo městského obvodu Moravská Ostrava a Přívoz

1. schvaluje

všeobecné podmínky individuální dotace SOUSEDSTVÍ dle přílohy č. 2 předloženého materiálu

2. ukládá

realizovat poskytování peněžních prostředků na realizaci individuální dotace SOUSEDSTVÍ dle bodu 1) tohoto usnesení

Zodpovídá: Ing. Miroslava Rychtáriková, vedoucí odboru
strategického rozvoje, školství a volnočasových aktivit

T: 20.12.2024

Důvodová zpráva

I. Podstata návrhu:

Zastupitelstvu městského obvodu jsou předloženy podklady k Poskytování peněžních prostředků na realizaci individuální dotace SOUSEDSTVÍ.

II. Odůvodnění návrhu:

Magistrát města Ostravy připravil metodiku, která vychází z mezinárodního projektu Com.Unity.Lab, což je mezinárodní projekt financovaný z ERDF (Evropský fond pro regionální rozvoj) z programu URBACT III, který si kladl za cíl identifikaci urbanistické výzvy v prioritních oblastech (oblasti ohroženy sociálním znevýhodněním). Na základě závěrečných zjištění projektu (vysoká anonymita, neexistence míst k setkávání spoluobčanů, nízká ochota podílet se na komunitních aktivitách, potřeba motivovat rozvoj sousedských vztahů, ale i dalším) došlo k realizaci pilotního projektu s názvem SOUSEDSTVÍ, jako jedné z dílčích aktivit ke snížení anonymity na sídlišti a podpoře komunitního a sousedského života.

Pilotní běh programu se úspěšně uskutečnil v roce 2022 v městském obvodu Ostrava-Jih (s alokací 100 000 Kč z rozpočtu SMO), konkrétně v oblasti sídliště Dubina. V roce 2023 MOB Ostrava-Jih program rozšířil na území celého obvodu s alokovanou částkou 240 000 Kč. V současné době se obvod připravuje na vyhlášení třetího ročníku s alokací 300 000 Kč. V rámci programu proběhlo v obvodu široké spektrum komunitních aktivit – orientační běhy, výlety, taneční lekce pro seniory, sousedská setkání a pikniky, sportovní turnaje, akce pro děti, karnevaly, drakiády, lampionový průvod, workshopy a další. Povědomí a zájem obyvatel se exponenciálně s každým ročníkem zvyšuje.

Program SOUSEDSTVÍ byl nabídnut Magistrátem města Ostravy, konkrétně odborem strategického rozvoje i dalším velkým městským obvodům, které mají na svém území sídliště (včetně metodiky a spolufinancování), MOB Moravská Ostrava a Přívoz se rozhodl této nabídce využít pilotně v roce 2024. Metodika zpracovaná pro MOB Moravská Ostrava a Přívoz komplexně hodnotí několik sociologických indikátorů (hustota obyvatel, vzdělanost, nezaměstnanost, podíl nájemních bytů, dlužníci za odpad) na úrovni ZSJ (základních sídelních jednotek) a protíná je se sídlištními lokalitami a SVL (sociálně vyloučenými lokalitami), vizte mapa příloha č. 1. Cílem je vyhlášení projektů kvůli efektivitě vynaložených prostředků a dosažených výstupů primárně v sídlištních lokalitách, které jsou označeny nejtmavší barvou (horší sociologický index), ale zároveň nejsou sociálně vyloučenými lokalitami.

Na základě zpracované metodiky budou aktivity v rámci projektu SOUSEDSTVÍ realizované na sídlištích Šalamouna a Fifejdy.

Financování

Celkové předpokládané náklady:	100 tis. Kč
Spolufinancování SMO:	50 tis. Kč
Spolufinancování MOb MOaP:	50 tis. Kč

Finanční prostředky poskytnuté z rozpočtu statutárního města Ostravy na realizaci individuální dotace SOUSEDSTVÍ ve výši 50 000,- Kč jsou určeny k financování 50 % nákladů souvisejících s realizací projektu SOUSEDSTVÍ s termínem čerpání od 04/2024 do 11/2024 se stanovenými podmínkami pro použití a vyúčtování transferu (vizte příloha č. 2).

Časový harmonogram

Příjem žádostí o individuální dotaci bude vyhlašována ve dvou vlnách:

- a. **první vlna**
 - příjem žádostí od 1. do 15. dubna 2024
 - realizace aktivit květen až červen 2024
- b. **druhá vlna**
 - příjem žádostí od 1. do 15. července 2024
 - realizace aktivit srpen až říjen 2024

III. Ostatní:

Dne 23.01.2024 Rada města schválila usnesením č. 03268/RM2226/54 návrh na poskytnutí transferu městskému obvodu Moravská Ostrava a Přívoz z rozpočtu SMO na realizaci individuální dotace SOUSEDSTVÍ ve výši 50 000,- Kč.

Rada městského obvodu projednala materiál dne 12.02.2024 a usnesením č. 1311/RMOB2226/29/24 doporučila Zastupitelstvu městského obvodu vyslovit souhlas s tímto materiálem.

DOTAČNÍ PROGRAM SOUSEDSTVÍ městský obvod Moravská Ostrava a Přívoz

LHOTKA

PETŘKOVICE

SLEZSKÁ
OSTRAVA

MORAVSKÁ OSTRAVA
A PŘÍVOZ

MARIÁNSKÉ HORY
A HULVÁKY

VÍTKOVICE

— hranice městského obvodu
základní sídelní jednotka (ZSJ)
Index 5

1,0 - 1,6
1,600001 - 2,2
2,200001 - 3,0
3,000001 - 3,8
3,800001 - 4,6
4,600001 - 5,4
5,400001 - 6,2
6,200001 - 6,8
6,800001 - 7,6
7,600001 - 8,4
8,400001 - 9,2
9,200001 - 10,0

— koncentrace obyvatel ohrožených
sociálním vyloučením

— ZSJ bez obyvatel

▨ sídelní lokalita

OSTRAVA!!!

1 : 8 000

0 0,125 0,25 0,5 km

© Statutární město Ostrava, červen 2023
mapy.ostrava.cz

Všeobecné podmínky individuální dotace SOUSEDSTVÍ!!!

1. Poskytovatelem dotace je statutární město Ostrava a městský obvod Moravská Ostrava a Přívoz.
2. Administrátorem dotace je **městský obvod Moravská Ostrava a Přívoz**.
3. Alokace finančních prostředků je **100 000,- Kč**.
4. Pro účely projektu „Sousedství“ byla místem realizace zvolena **sídlíště Šalamouna** (vymezeno ulicemi 28. října, Výstavní, Železárenská a Vítkovická) a **sídlíště Fifejdy** (vymezeno ul. 28. října, Novinářská, Mariánskohorská a železniční tratí Ostrava hl. nádraží – F.M.)
5. Příjem žádostí o individuální dotaci bude vyhlášována **ve dvou vlnách**:
 - a. první vlna
 - příjem žádostí od 1. do 15. dubna 2024
 - realizace aktivit květen až červen 2024
 - b. druhá vlna
 - příjem žádostí od 1. do 15. července 2024
 - realizace aktivit srpen až říjen 2024
6. Alokovaná částka bude rozdělena na polovinu, v každé vlně žádostí bude rozdělováno 50 000,- Kč. Pokud se však částka vyhrazená na první vlnu nevyčerpá, bude převedena do vlny druhé.
7. Způsobilým žadatelem je **fyzická osoba nepodnikající** starší 18 let.
8. Žadatel musí být nějakým způsobem spojen s městským obvodem Moravská Ostrava a Přívoz – **bydliště v částech obce sídlíště Šalamouna a sídlíště Fifejdy** (nejedná se o trvalé bydliště dle OP).
9. V rámci projektu „Sousedství!!!“ je možno ze strany jedné osoby žádat o dotaci pouze jednou za rok.
10. Maximální výše dotace na jednu aktivitu je stanovena na částku **10 000,- Kč**, minimální částku, o kterou je možné žádat je **1 000,- Kč**.
11. O poskytnutí dotace rozhodne Rada městského obvodu Moravská Ostrava a Přívoz na základě posouzení přijatých žádostí o dotaci.
12. Vyplácení dotace je možné **ve dvou variantách**:
 - a. Po odevzdání bezchybného finančního vypořádání dotace budou jednorázově do 15 kalendářních dnů vyplaceny finanční prostředky, tzv po realizaci.
 - b. Po schválení žádostí a uzavření veřejnoprávní smlouvy lze žadateli vyplatit zálohu ve výši 50 % poskytnuté dotace, zbývající část poskytnuté dotace bude vyplacena do 15 kalendářních dnů od odevzdání bezchybného vypořádání akce, včetně nezbytných náležitostí, tzv. částečně před realizací.

(Žadatel si sám vybere jednu z variant označením v žádosti)
13. Aktivita musí být zaměřena na jakoukoli formu **vytváření a podpory vzájemného potkávání lidí z lokality, jejich vzájemnou komunikaci a společné aktivity**. Projekty nesmí být politicky motivované nebo nesmějí podněcovat k nenávisti vůči skupině osob nebo k omezování jejich práv a svobod.
14. **Způsobilé výdaje**:
 - a. pronájem
 - b. občerstvení (maximálně do výše 5 000,-Kč)
 - c. nákup nářadí, materiálu a vybavení (maximálně do výše 5 000,- Kč)
 - d. propagace – tisk propagačních letáků, plakátů, online pozvánek (maximálně do výše 1 000,- Kč)
 - e. věcné dary pouze v podobě výher v soutěžích (maximálně do výše 2 000,- Kč)

SOUSEDSTVÍ!!!

MORAVSKÁ OSTRAVA A PŘÍVOZ

- f. náklady spojené se vzděláváním a osvětou veřejnosti (maximálně do výše 1 000,- Kč)
- g. další náklady prokazatelně související s přípravou a realizací projektu
15. **Nezpůsobilé výdaje:** mzdové výdaje, alkoholické nápoje, tabákové výrobky a náklady nesouvisející s přípravou a realizací projektu.
16. V případě **publicity** uvede příjemce dotace na veškerou dokumentaci spojenou s aktivitou, včetně propagačních materiálů, příspěvku na sociálních sítích či jiné formě propagace, sdělení: „Tato akce je podpořena v rámci projektu Sousedství z rozpočtu městského obvodu Moravská Ostrava a Přívoz a Statutárního města Ostrava.“
17. **Finanční vypořádání dotace** žadatel předloží koordinátorovi, a to včetně fotodokumentace, všech účetních dokladů, prokázání realizované publicity a propagace, a závěrečné zprávy.
18. Příklady možných podporovaných aktivit:
 - a. sousedská setkávání a slavnosti
 - b. úprava zanedbaných míst ve vašem okolí – úklid, vyčištění, ...
 - c. mapování místní historie a ožívování lokálních tradic
 - d. komunitně realizované aktivity vedoucí k obnově sousedských vztahů
 - e. pořádání nekomerčních kulturních akcí, do jejichž přípravy se zapojí i místní komunita
 - f. realizace setkání a aktivity podporující zapojování místních na lokálním dění
 - g. piknik se sousedy
 - h. sportovní turnaj
 - i. tančírna
 - j. divadelní představení
 - k. úklid okolí domu
 - l. výměna/bazar nepotřebných věcí
 - m. ochutnávka sousedských specialit, např. ochutnávka gulášů
 - n. drakiáda
 - o. komentované prohlídky

Příloha č. 1: Veřejnoprávní smlouva o poskytnutí účelové dotace

Příloha č. 1:

Veřejnoprávní smlouva o poskytnutí účelové dotace z rozpočtu statutárního města Ostravy, městského obvodu Moravská Ostrava a Přívoz na rok 2024 – Sousedství č. /2024/

Smluvní strany

Statutární město Ostrava, městský obvod Moravská Ostrava a Přívoz

Sídlem: nám. Dr. E. Beneše 555/6, 729 29 Ostrava – Moravská Ostrava
IČO: 00845451
DIČ: CZ00845451 (plátce DPH)
Peněžní ústav: Komerční banka, a. s., pobočka Ostrava
Číslo účtu: XXXXXX/XXXX
Zastoupený: Petr Veselka, starosta

(dále také jako „poskytovatel“)

a

Jméno a příjmení:

Datum narození:
Bydliště:
Peněžní ústav: xxxxx
Č. účtu: xxxxx
VS: xxxxx

(dále jen „příjemce“)

Obsah veřejnoprávní smlouvy

Článek I

Předmět smlouvy

1. Předmětem této veřejnoprávní smlouvy je poskytnutí účelově vymezené neinvestiční dotace příjemci z rozpočtu poskytovatele (dále jen „dotace“). Dotace dle této veřejnoprávní smlouvy je veřejná finanční podpora ve smyslu zákona č. 320/2001 Sb., o finanční kontrole ve veřejné správě a o změně některých zákonů (zákon o finanční kontrole), ve znění pozdějších předpisů (dále jen „zákon o finanční kontrole“), se všemi právními důsledky s tím spojenými, a vztahují se na ni všechna ustanovení tohoto zákona (dále jen „veřejnoprávní smlouva“).

Článek II

Účel dotace

1. Poskytovatel podle této veřejnoprávní smlouvy poskytuje příjemci dotaci na náklady spojené s realizací projektu Sousedství v souladu s předloženou žádostí včetně příloh (dále jen „projekt“):

Název projektu:

Místo realizace projektu: (bližší určení místa)

Doba, v níž má být účelu dotace dosaženo:

Účel použití dotace:

Další specifikace: (např. počet účastníků, bližší určení zaměření akce apod.)

2. Výplata dotace bude provedena v souladu s touto veřejnoprávní smlouvou a všeobecnými podmínkami individuální dotace Sousedství (které tvoří Přílohu č. 1 této veřejnoprávní smlouvy). Proplaceny budou veškeré uznatelné náklady spojené s realizací projektu, až do výše dle čl. III. odst. 1 této veřejnoprávní smlouvy.

Článek III

Výše dotace

1. Dotace bude příjemci poskytnuta až do celkové výše (doplňte částku v Kč) (slovy: korun českých). Peněžní prostředky budou bezhotovostně převedeny na bankovní účet příjemce uvedený v záhlaví smlouvy případně předány v hotovosti v sídle poskytovatele, a to v těchto variantách:
 - a. jednorázově do 15 kalendářních dnů ode dne předložení řádného finančního vypořádání dotace nebo
 - b. ve dvou splátkách, a to následujícím způsobem:
..... Kč (50% výše poskytnuté dotace) do 15 kalendářních dnů po nabytí účinnosti této smlouvy,
..... Kč (50% výše poskytnuté dotace) do 15 kalendářních dnů ode dne předložení řádného finančního vypořádání dotace (vyberte variantu).
2. Platba se považuje za uskutečněnou dnem odepsání příslušné částky z účtu poskytovatele.
3. Příjemce je oprávněn čerpat ke stejnému účelu peněžní prostředky z jiných zdrojů.

Článek IV

Podmínky použití dotace

1. Uznatelným nákladem pro účely této smlouvy je náklad, který lze financovat z dotace poskytnuté touto veřejnoprávní smlouvou při splnění následujících podmínek:
 - a. vznikl příjemci a byl příjemcem zaplacen v období od data podání žádosti do 3 pracovních dnů od skončení realizace projektu
 - b. byl vynaložen v souladu s vymezením způsobilých výdajů uvedených v příloze č. 1 této smlouvy
 - c. vyhovuje zásadám účelnosti, efektivnosti a hospodárnosti dle zákona o finanční kontrole

Všechny ostatní náklady vynaložené příjemcem jsou z hlediska této dotace považovány za náklady neuznatelné.

2. Příjemce se touto smlouvou zavazuje splnit následující povinnosti:
 - a. Předložit poskytovateli nejpozději do 15 kalendářních dnů od skončení projektu řádné finanční vypořádání dotace doložením těchto dokladů v sídle poskytovatele:
 - originály všech dokladů (paragony, faktury, pokladní doklady aj.) prokazujících vynaložení způsobilých výdajů spojených s projektem. Originály těchto dokladů nelze nahradit čestným prohlášením příjemce dotace.
 - písemnou závěrečnou zprávu (Závěrečnou zprávu je možno sepsat ve spolupráci s koordinátorem participativního rozpočtu, projektovou manažerkou: Mgr. Annou Štěrbovou přímo při předložení dokladů v sídle poskytovatele.)
 - čestné prohlášení příjemce o úplnosti, správnosti a pravdivosti finančního vypořádání dotace, včetně skutečností, zda příjemci byly nebo nebyly poskytnuty na projekt prostředky z jiných zdrojů a v jaké výši. (Text čestného prohlášení bude příjemci předložen k podpisu na formuláři při doložení dokladů v sídle poskytovatele.)
 - b. Příjemce je povinen zaslat poskytovateli fotodokumentaci projektu (min. 5 kusů fotografií), ze které bude zřejmá realizace projektu, na email: anna.sterbova@moap.ostrava.cz nejpozději do dne, ve kterém bude předkládat finanční vypořádání dotace.
 - c. Sdělovat na základě požadavku poskytovateli další doplňující informace související s realizací projektu.
 - d. Provádět změny v realizaci projektu až po předchozím souhlasu poskytovatele.
 - e. Prezentovat poskytovatele v průběhu realizace projektu zejména takto: veškerou propagační dokumentaci související s projektem (tj. propagační materiály, příspěvky na sociálních sítích či v tiskovinách) doplnit informací o spolufinancování ze strany městského obvodu Moravská Ostrava a Přívoz uvedením věty **„Tento projekt je podpořen v rámci projektu Sousedství!!! z rozpočtu městského obvodu Moravská Ostrava a Přívoz a statutárního města Ostrava.“** Ve vhodných případech doplnit zveřejněním schváleného loga městského obvodu Moravská Ostrava a Přívoz, které tvoří přílohu č. 2 této smlouvy. Za tímto účelem poskytuje poskytovatel příjemci bezúplatně nevýhradní oprávnění užít logo městského obvodu Moravská Ostrava a Přívoz. Příjemce oprávnění užít logo městského obvodu Moravská Ostrava a Přívoz v rozsahu dle této veřejnoprávní smlouvy přijímá. V případě, že příjemce nerealizuje propagační dokumentaci projektu, je povinen šířit informaci o financování projektu poskytovatelem dle svých možností, alespoň ústně při přípravě a realizaci projektu.
 - f. Vrátit nevyčerpané nebo nevyúčtované peněžní prostředky dotace zpět na účet poskytovatele, vedený u Komerční banky, a.s., číslo účtu XXXXXXXX/XXXX, variabilní

symbol xxxxxx, nebo hotově na pokladně poskytovatele, a to nejpozději ve lhůtě stanovené pro předložení finančního vypořádání dotace.

- g. Akceptovat využívání údajů o projektu pro účely administrace v informačních systémech poskytovatele, přičemž příjemce souhlasí se zveřejněním svého jména a příjmení, názvu projektu, účelu a výše poskytnuté dotace, informací o průběhu realizace a výsledcích pro zajištění informovanosti o přínosech dotace.
- h. Nepřevést svá práva a povinnosti z této veřejnoprávní smlouvy ani tuto veřejnoprávní smlouvu na jinou fyzickou nebo právnickou osobu.
- i. Informovat poskytovatele v rámci finančního vypořádání dotace o použití finančních prostředků z jiných zdrojů na realizaci projektu.
- j. Zajistit, aby byl projekt zaměřen na jakoukoli formu podpory vzájemného setkávání lidí z městského obvodu Moravská Ostrava a Přívoz, jejich komunikaci a společné aktivity. Zajistit, aby při realizaci projektu nedocházelo k politicky či rasově motivovaným projevům, k podněcování či nenávisti vůči jakékoliv skupině osob, případně k projevům vedoucím k potlačení práv a svobod kohokoliv.
- k. Umožnit zaměstnancům poskytovatele nebo poskytovatelem nasmlouvaným třetím osobám vstup do prostor, ve kterých bude realizován projekt, za účelem pořízení fotografií pro potřeby poskytovatele.
- l. Umožnit pověřeným zaměstnancům poskytovatele vstup do příslušných objektů, ve kterých bude projekt realizován, za účelem provedení kontroly dle čl. V. odst. 2 této smlouvy.

Článek V

Kontrola

1. Příjemce je povinen podrobit se průběžné a následné kontrole podle zákona o finanční kontrole za účelem prověření dodržování podmínek veřejnoprávní smlouvy pro nakládání s poskytnutými prostředky, a to po dobu 10 let ode dne předložení finančního vypořádání dotace. Smluvní strany se dohodly, že poskytovatel bude jemu příjemcem předané originály dokladů archiovat po dobu 10 let od finančního vypořádání dotace a v případě potřeby je předloží kontrolnímu orgánu.
2. Poskytovatel je oprávněn provádět kontrolu realizace projektu pověřenými zaměstnanci poskytovatele, a to i namátkově.

Článek VI

Sankční ujednání

1. Neoprávněné použití nebo zadržení peněžních prostředků poskytnutých z rozpočtu poskytovatele je porušením rozpočtové kázně dle zákona č. 250/2000 Sb., o rozpočtových pravidlech územních rozpočtů, ve znění pozdějších předpisů (dále také jako „zákon o rozpočtových pravidlech územních rozpočtů“). Při porušení rozpočtové kázně bude poskytovatel postupovat podle ustanovení § 22 zákona o rozpočtových pravidlech územních rozpočtů.
2. Vznikne-li v průběhu realizace projektu podezření na porušení rozpočtové kázně, nebo dozví-li se poskytovatel, že činnost není příjemcem účelové dotace prováděna v souladu s projektem a podanou žádostí, nebo neplní-li příjemce závazky vyplývající ze smluvních ustanovení, je poskytovatel oprávněn pozastavit příjemci poskytnutí dalších finančních prostředků. Tuto skutečnost poskytovatel neprodleně oznámí příjemci. (uveďte se pouze v případě, že dotace bude příjemci poskytována ve splátkách)
3. Porušení povinnosti uvedené v čl. IV. odst. 2 písm. a) této veřejnoprávní smlouvy je považováno za porušení rozpočtové kázně. Jestliže příjemce dotace nepředloží finanční vypořádání dotace poskytovateli ani do 20 kalendářních dnů po termínu stanoveném v čl. IV. odst. 2 písm. a) této veřejnoprávní smlouvy, je toto porušení povinnosti považováno za

porušení rozpočtové kázně ve smyslu ust. § 22 zákona o rozpočtových pravidlech územních rozpočtů, za které je stanoven odvod v plné výši.

4. Pokud příjemce poruší některou z povinností uvedenou v čl. IV. odst. 2 písm. b) až l) této veřejnoprávní smlouvy, je toto porušení povinnosti považováno za méně závažné porušení rozpočtové kázně ve smyslu ust. § 10a odst. 6) zákona o rozpočtových pravidlech územních rozpočtů, za které je stanoven odvod ve výši 1 % z poskytnutých prostředků.

Článek VII

Závěrečná ujednání

1. Tato veřejnoprávní smlouva nabývá účinnosti dnem podpisu poslední smluvní strany.
2. Změnit nebo doplnit tuto veřejnoprávní smlouvu mohou smluvní strany pouze formou písemných dodatků, které budou vstupně číslovány, výslovně prohlášeny za dodatek této veřejnoprávní smlouvy a podepsány oprávněnými zástupci smluvních stran. Za písemnou formu nebude pro tento účel považována výměna e-mailových či jiných elektronických zpráv.
3. Právní vztah založený touto veřejnoprávní smlouvou lze ukončit písemnou dohodou smluvních stran. V případě ukončení smluvního vztahu je příjemce povinen předložit poskytovateli finanční vypořádání dotace a vrátit peněžní prostředky dotace, které jím nebyly ke dni ukončení veřejnoprávní smlouvy použity v souladu s touto veřejnoprávní smlouvou, zpět na účet poskytovatele, příp. hotově na pokladně poskytovatele, ve lhůtě do 15 kalendářních dnů ode dne ukončení smlouvy.
4. Kterákoliv smluvní strana může podat písemný návrh na zrušení této veřejnoprávní smlouvy dle § 167 zákona č. 500/2004 Sb., správního řádu, ve znění pozdějších předpisů.
5. Tato veřejnoprávní smlouva je sepsána ve 4 stejnopisech s platností originálu, z nichž 3 vyhotovení obdrží poskytovatel a 1 příjemce.
6. Tato veřejnoprávní smlouva obsahuje úplné ujednání o předmětu veřejnoprávní smlouvy a všech náležitostech, které strany měly a chtěly ve smlouvě ujednat, a které považují za důležité pro závaznost této smlouvy. Žádný projev stran učiněný při jednání o této veřejnoprávní smlouvě ani projev učiněný po uzavření této smlouvy nesmí být vykládán v rozporu s výslovnými ujednáními této smlouvy a nezakládá žádný závazek žádné ze stran.
7. Ukáže-li se některé z ustanovení této veřejnoprávní smlouvy zdánlivým (nicotným), posoudí se vliv této vady na ostatní ustanovení veřejnoprávní smlouvy obdobně podle ust. § 576 občanského zákoníku.
8. Doložka platnosti právního jednání dle ust. § 41 zákona č. 128/2000 Sb., o obcích (obecní zřízení), ve znění pozdějších předpisů:
O uzavření této veřejnoprávní smlouvy rozhodla Rada městského obvodu Moravská Ostrava a Přívoz usnesením č. ze dne
9. Nedílnou součástí této veřejnoprávní smlouvy jsou tyto přílohy:
 - Příloha č. 1 – Všeobecné podmínky individuální dotace Sousedství
 - Příloha č. 2 – Logo městského obvodu Moravská Ostrava a Přívoz

SOUSEDSTVÍ!!!

MORAVSKÁ OSTRAVA
A PŘÍVOZ

Za poskytovatele

Datum:

Místo:

Za příjemce

Datum:

Místo:

XXXXX

starosta obvodu

STATUTÁRNÍ MĚSTO OSTRAVA
MĚSTSKÝ OBVOD MORAVSKÁ OSTRAVA A PŘÍVOZ

**Zastupitelstvo městského
obvodu Moravská Ostrava a
Přívoz**

8. zasedání

26.02.2024

Evidenční č. M2226/0146/24		Materiál pro ZMOB č. 07/OVV/01
věc:	Souhrnná zpráva o vyjádření na dotazy, připomínky a podněty podané členy zastupitelstva městského obvodu	
předkládá:	Petr Veselka starosta	
zpracoval:	Ing. Jana Podušková organizační pracovník	
	Mgr. Filip Kokeš vedoucí odboru vnitřních věcí	
související:		

V Ostravě dne 15.02.2024

Obsah: Důvodová zpráva

Příloha č.1: Důvodová zpráva k materiálu č. 07/OVV/01

Příloha č.2: Pracovní činnost TS MOaP v oblasti lokality Jílová

Příloha č.3: Přehled akcí konaných v roce 2023 v Klubu Atlantik, náklady a příjmy

Návrh usnesení:

Zastupitelstvo městského obvodu Moravská Ostrava a Přívoz

1. bere na vědomí

předloženou souhrnnou zprávu o písemném vyřízení dotazů podaných členy zastupitelstva městského obvodu na 7. zasedání Zastupitelstva městského obvodu Moravská Ostrava a Přívoz konaném dne 11.12.2023, ve znění přílohy č. 1 - 2 předloženého materiálu

Důvodová zpráva

Na 7. zasedání Zastupitelstva městského obvodu Moravská Ostrava a Přívoz byly dne 11.12.2023 vzneseny požadavky zastupitelů, které uvádíme níže.

Přílohou tohoto materiálu předkládáme písemné znění zaslaných odpovědí.

Podáno dne	Podal	Dotaz, připomínka, podnět	Vyřídil	Vyřizeno dne
11.12.2023	Ing. Petra Bernfeldová	Žádost o zaslání přehledu výkonu pracovní činnosti TS MOaP v oblasti lokality Jílová v rámci hlavní činnosti a v rámci DPP.	Ing. Jiří Vozňák, vedoucí odboru investic a místního hospodářství	15.12.2023
11.12.2023	Ing. Petra Bernfeldová	Žádost o zaslání přehledu všech akcí (CKV a cizí) za rok 2023 v Klubu Atlantik a přilehlém rest. provozu. Doložení nákladů na vlastní akce a příjmů (vstupné apod.) z vlastních i cizích akcí.	Ing. Miroslava Rychtáriková, vedoucí odboru strategického rozvoje, školství a volnočasových aktivit	04.01.2024



Statutární město Ostrava
městský obvod Moravská Ostrava a Přívoz
úřad městského obvodu

Vaše značka:

Ze dne:

Č. j.: MOaP/114531/23/OIMH/Sa1.

Sp. zn.:

Vyřizuje: Ing. Roman Samek

Telefon: 599 442 960

E-mail: roman.samek@moap.ostrava.cz

Datum: 15.12.2023



Vážená paní
Ing. Petra Bernfeldová

Odpověď na dotaz zastupitele

Vážená paní zastupitelko,

na 7. jednání Zastupitelstva městského obvodu Moravská Ostrava a Přívoz dne 11.12.2023 jste vnesla dotaz týkající se zaslání výkonu pracovní činnosti TS MOaP v oblasti lokality Jílová v rámci hlavní činnosti a v rámci DPP viz dotaz při bodu 02/OFR/01.

Na základě odpovědi ředitele naší příspěvkové organizace Technické služby Moravská Ostrava a Přívoz (dále jen „TS MOaP“) Vám sdělujeme, že v lokalitě Jílová (tj. ul. Jílová, Tomkova, Vaškova, Spodní, Cihelní, Ibsenova část Mariánskohorská), byl kmenovými pracovníky TS MOaP prováděn úklid ručním počišťováním do 8.11.2023 a to vždy jednou týdně ve středu v počtu 6 pracovníků. Od 13.11.2023 byla tato činnost TS MOaP nahrazena a je výhradně prováděna šesti pracovníky na DPP (dohoda o pracovní činnosti) a to od pondělí až do soboty vždy jedním z uvedených pracovníků na DPP, který je určený na jeden stanovený den v týdnu v daném rozsahu. Kontrola této činnosti je prováděna denně mistrem TS MOaP, který vyhodnotí kvalitu práce za daný den a potvrdí, nebo nepotvrdí mzdu příslušnému pracovníku na DPP za tento den.

S pozdravem

Ing. Jiří Vozňák
vedoucí odboru investic a místního hospodářství

Na vědomí :
Odbor vnitřních věcí, městský obvod Moravská Ostrava a Přívoz



Statutární město Ostrava
městský obvod Moravská Ostrava a Přívoz
úřad městského obvodu

Vaše značka:

Ze dne:

Č. j.:

MOaP/001302/24/OŠR/Sed.

Sp. zn.:



ov41es8f0d1cfc

Vyřizuje: Ing. Ludmila Sedlářová
Telefon: 599 442 945
Fax:
E-mail: ludmila.sedlarova1@moap.ostrava.cz

Datum: 4.1.2024

Vážená paní
Ing. Petra Bernfeldová
zastupitelka MOB Moravská Ostrava a Přívoz
petra.bernfeldova@moap.ostrava.cz;
bernfeldova@ostravak.cz

Odpověď na dotaz ze 7. zasedání ZMOB MOaP konaného dne 11. 12. 2023

Vážená paní inženýrko,

v příloze Vám zasíláme odpověď na Váš dotaz vznesený na 7. zasedání ZMOB MOaP dne 11. 12. 2023.

Znění dotazu: Prosím o zaslání přehledu všech akcí (CKV a cizí) za rok 2023 v Klubu Atlantik a přílehlém restauračním provozu, který je nyní japonským centrem. Prosím o doložení nákladů na vlastní akce a příjmů (vstupné, apod.) z vlastních i cizích akcí.

V přílohách najdete Přehled akcí konaných v Atlantiku v roce 2023, včetně rozpisu nákladů a příjmů. Pokud bude potřeba informace doplnit, prosíme o zpětnou vazbu, zajistíme u CKV MOaP, PO.

S pozdravem

Ing. Miroslava Rychtáriková
vedoucí odboru strategického rozvoje,
školství a volnočasových aktivit
„elektronicky podepsáno“

Příloha

Přehled akcí konaných v klubu Atlantik

Příloha č. 1 – Přehled návštěvnosti a vstupného festivalu Jeden svět, přehled výnosů z pronájmů

Příloha č. 2 – Přehled prodejů na jednotlivé akce se vstupným v klubu Atlantik

Přehled akcí konaných v klubu Atlantik a Česko-japonském kulturním centru v roce 2023

Leden

- 5. 1. 16:00-21:00 Japonština (pravidelný kurz, pět skupin, celkem 35 studentů)
- 6.1. 16.00-17.00 Komentovaná prohlídka Ostravy: Příběh čeká za rohem, Tři králové
- 11.1. 16:00-21:00 Japonština (pravidelný kurz, pět skupin, celkem 35 studentů)
- 18. 1. 16:00-21:00 Japonština (pravidelný kurz, pět skupin, celkem 35 studentů)
- 25. 1. 16:00-21:00 Japonština (pravidelný kurz, pět skupin, celkem 35 studentů)

Únor

- 1. 2. 16:00-21:00 Japonština (pravidelný kurz, pět skupin, celkem 35 studentů)
- 15. 2. 16:00-21:00 Japonština (pravidelný kurz, pět skupin, celkem 35 studentů)
- 22. 2. 16:00-21:00 Japonština (pravidelný kurz, pět skupin, celkem 35 studentů)

Březen

- 1. 3. 16:00-21:00 Japonština (pravidelný kurz, pět skupin, celkem 35 studentů)
- 8. 3. 16:00-21:00 Japonština (pravidelný kurz, pět skupin, celkem 35 studentů)
- 15. 3. 16:00-21:00 Japonština (pravidelný kurz, pět skupin, celkem 35 studentů)
- 22. 3. 16:00-21:00 Japonština (pravidelný kurz, pět skupin, celkem 35 studentů)
- 23. 3. 08.00-15.00 Festival jeden svět
- 24. 3. 08.00-15.00 Festival jeden svět
- 25. 3. 08.00-15.00 Festival jeden svět
- 26. 3. 08.00-15.00 Festival jeden svět
- 27. 3. 08.00-15.00 Festival jeden svět
- 28. 3. 08.00-15.00 Festival jeden svět
- 29. 3. 08.00-15.00 Festival jeden svět
- 29. 3. 16:00-21:00 Japonština (pravidelný kurz, pět skupin, celkem 35 studentů)
- 30. 3. 08.00-15.00 Festival jeden svět
- 31. 3. 08.00-15.00 Festival jeden svět

Duben

- 5. 4. 16:00-21:00 Japonština (pravidelný kurz, pět skupin, celkem 35 studentů)
- 12. 4. 16:00-21:00 Japonština (pravidelný kurz, pět skupin, celkem 35 studentů)
- 17. 4. 18.00-20.00 Cestovatelská beseda: HUSKY FARMA NA KONCI SVĚTA aneb práce jako ultimátní antidepresivum (Martin Kryl, Laponsko)
- 19. 4. 16:00-21:00 Japonština (pravidelný kurz, pět skupin, celkem 35 studentů)
- 26. 4. 16:00-21:00 Japonština (pravidelný kurz, pět skupin, celkem 35 studentů)
- 28. 4. 10.00-13.00 OSU studentská konference - pronájem

Květen

- 3. 5. 16:00-21:00 Japonština (pravidelný kurz, pět skupin, celkem 35 studentů)

- 5. 5. 14.00-20.00 Kodomo no hi - japonský den dětí (akce na počest dne dětí v Japonsku cca. 45 osob během dne)
- 10. 5. 16:00-21:00 Japonština (pravidelný kurz, pět skupin, celkem 35 studentů)
- 12. 5. 18.00-19.30 Po-covidové vánoce v Japonsku-přednáška (k návštěvnosti nemáme informace, asi 35 osob)
- 15. 5. 14.00-19.00 Akce Leros (neproběhla)
- 16. 5. 14.00-16.00 Výchovný koncert JFO
- 17. 5. 16:00-21:00 Japonština (pravidelný kurz, pět skupin, celkem 35 studentů)
- 19. 5. 16:00-20:00 Workshop Mizuhiki (workshop vázání uzlíků 9 osob)
- 22. 5. 16.30-17.30 Workshop japonského čaje – úvod (15 osob)
- 24. 5. 16:00-21:00 Japonština (pravidelný kurz, pět skupin, celkem 35 studentů)
- 26. 5. 16.00-17.30 Prezentace Centrum pro rodinu - pronájem

Červen

- 7. 6. 16:00-21:00 Japonština (pravidelný kurz, pět skupin, celkem 35 studentů)
- 8. 6. 16.00-17.30 Beseda JFO japonské turné
- 9. 6. 16.30-17.30 Japonské zahrady – přednáška (15 osob)
- 14. 6. 16:00-21:00 Japonština (pravidelný kurz, pět skupin, celkem 35 studentů)
- 21. 6. 16:00-21:00 Japonština (pravidelný kurz, pět skupin, celkem 35 studentů)
- 22. 6. 17.00-19.00 Setkání s občany centra – AKCE MOAP
- 23. 6. 17.00-19.00 Workshop - Japonská kimona (14 osob)
- 27. 6. 15.00-17.00 Jednání kulturní komise MOaP
- 28. 6. 16:00-21:00 Japonština (pravidelný kurz, pět skupin, celkem 35 studentů)
- 30. 6. 18.00-19.00 Dan Šácha - Jak se připravit na Japonsko (23 osob)

Červenec

- 14. 7. 19.00-22.00 Filmový večer - japonské animé (21 osob)
- 28. 7. 19.00-22.00 Filmový večer - japonské animé (15 osob)

Srpen

- 18. 8. 19.00-22.00 Filmový večer - japonské animé (34 osob)

Září

- 1. 9. 18.00-20.00 Vernisáž Šnajdrová (odhad 46 osob)
- 8. 9. 18.00-20.00 Korea - Japonsko: Dorota Kolářová (12 osob)
- 12. 9. 18.00-20.00 Přednáška Dan Šácha (15 osob)
- 13. 9. 16.00-21.00 Japonština (pravidelný kurz, pět skupin, celkem 35 studentů)
- 20. 9. 16.00-21.00 Japonština (pravidelný kurz, pět skupin, celkem 35 studentů)
- 21. 9. 18.00-20.00 Jiří Kráčalík - cestovatelská přednáška
- 22. 9. 17.00-19.00 Workshop čaje (15 osob)
- 25. 9. 17.00-19.00 Workshop kimon (11 osob)

Říjen

- 3. 10. 13.30-16.30 JFO - Filharmonie Plus

4. 10. 16.00-21.00 Japonština (pravidelný kurz, pět skupin, celkem 35 studentů)
 9. 10. 09.00-13.00 Tvůrčí workshop s přednáškou o FAKE NEWS, účast 30 osob
 10. 10. 08.00-12.00 JFO
 11. 10. 16.00-21.00 Japonština (pravidelný kurz, pět skupin, celkem 35 studentů)
 12. 10. 18.00-19.30 Jiří Kráčalík - cestovatelská přednáška
 17. 10. 13.30-16.30 JFO - Filharmonie Plus
 18. 10. 16.00-21.00 Japonština (pravidelný kurz, pět skupin, celkem 35 studentů)
 24. 10. 18.00-20.00 Zouhar – přednáška
 25. 10. 16.00-21.00 Japonština (pravidelný kurz, pět skupin, celkem 35 studentů)
 30. 10. 08.00-12.00 JFO-workshop
 31. 10. 08.00-12.00 JFO-workshop

Listopad

1. 11. 16.00-21.00 Japonština (pravidelný kurz, pět skupin, celkem 35 studentů)
 2. 11. 08.00-12.00 JFO-workshop
 14.30-18.00 JFO zkouška
 5. 11. 13.30-16.00 JFO - dětský klub
 6. 11. 18.00-19.30 Martin Ksandr – přednáška
 7. 11. 13.30-16.30 JFO - Filharmonie Plus
 18.00-20.00 Dan Šácha - Kecičky o Japonsku (8 osob)
 8. 11. 16.00-21.00 Japonština (pravidelný kurz, pět skupin, celkem 35 studentů)
 14. 11. 14.00-17.00 Vyhlášení osobnosti ZŠ - AKCE MOAP
 16. 11. 08.00-12.00 JFO
 21. 11. 08.00-12.00 JFO
 13.30-16.30 JFO - Filharmonie Plus
 22. 11. 16.00-21.00 Japonština (pravidelný kurz, pět skupin, celkem 35 studentů)
 23. 11. 08.00-12.00 JFO
 18.00-19.30 Jiří Kráčalík - cestovatelská přednáška
 25. 11. 08.30-14.30 Česká pirátská strana - pronájem
 28. 11. 08.00-12.00 JFO
 29. 11. 16.00-21.00 Japonština (pravidelný kurz, pět skupin, celkem 35 studentů)
 30. 11. 08.00-14.00 JFO

Prosinec

5. 12. 08.00-12.00 JFO
 13.30-16.30 JFO - Filharmonie Plus
 6. 12. 16.00-21.00 Japonština (pravidelný kurz, pět skupin, celkem 35 studentů)
 8. 12. 17.00-19.00 Cesta čaje – workshop (15 osob)
 11. 12. 08.00-12.00 JFO workshop
 13. 12. 16.00-21.00 Japonština (pravidelný kurz, pět skupin, celkem 35 studentů)
 15. 12. 17.00-19.00 Tradiční odívání – workshop (12 osob)
 17. 12. 13.30-16.30 JFO - dětský klub
 19. 12. 08.00-12.00 JFO
 13.30-16.30 JFO - Filharmonie Plus

20. 12. 16.00-21.00 Japonština (pravidelný kurz, pět skupin, celkem 35 studentů)

..

Přílohy:

- 01 str. 1 - Přehled návštěvností a vstupného festivalu Jeden svět
- str. 2 - Přehled výnosů z krátkodobých i dlouhodobých pronájmů
- 02 str. 1 – Přehled prodejů na jednotlivé akce se vstupným v klubu Atlantik v r. 2023

Mezinárodní festival dokumentárních filmů o lidských právech

Akce Jeden svět

datum	čas	název filmu	počet diváků	vstupné
23.03.2023	8,00	Překonat temnotu	54	3 780
	10,00	Překonat temnotu	57	3 990
	12,00	Překonat temnotu	46	3 220
24.03.2023	8,00	Dívčí gang	49	3 430
	10,00	Dívčí gang	60	4 200
	12,00	Dívčí gang	55	3 850
27.03.2023	10,00	Dívčí gang	44	3 080
	12,00	Mladí Rusové na útěku	64	4 480
	14,00	Překonat temnotu	50	3 500
28.03.2023	8,00	Mladí Rusové na útěku	68	4 760
	10,00	Projekce č.1	28	1 960
	12,00	Mladí Rusové na útěku	31	2 170
	14,00	Překonat temnotu	62	4 340
29.03.2023	8,00	Projekce č.2	53	3 710
	10,00	Mladí Rusové na útěku	16	1 120
	12,00	Dívčí gang	54	3 780
	14,00	Dívčí gang	27	1 890
30.03.2023	8,00	Projekce č.2	34	2 380
	10,00	Dívčí gang	49	3 430
	12,00	Dívčí gang	48	3 360
	14,00	Dívčí gang	37	2 590
31.03.2023	8,00	Projekce č.1	20	1 400
	10,00	Dívčí gang	32	2 240
	12,00	neuskutečněno		
	14,00	neobjednáno		

1 038 72 660

prodlit na 11.00 di.
čísle v tisku

- 36647

36013

Nájemné Klub Antrlantik 2023

Datum	Číslo	Text	MD	DAL	Částka	Párysym	Firma	Činnost	Zakázka
26.05.2023	23010009	nájem KA 26/5	311100	603320	3 060,00 Kč	230100090	Centrum pro rodinu a sociální péči z. s.		
26.05.2023	23010009	služby KA 26/5	311100	602330	150,00 Kč	230100090	Centrum pro rodinu a sociální péči z. s.		
25.11.2023	23010019	nájem KA 25/1	311100	603320	3 780,00 Kč	230100195	Česká pirátská strana		
25.11.2023	23010019	služby KA 25/1	311100	602330	1 072,50 Kč	230100195	Česká pirátská strana		
16.05.2023	23010008	VFA - výnosy z	311100	602400	600,00 Kč	230100086	Janáčkova filharmonie Ostrava, příspěvková organizace		
12.06.2023	23010010	VFA - výnosy z	311100	602400	525,00 Kč	230100102	Janáčkova filharmonie Ostrava, příspěvková organizace		
31.10.2023	23010017	nájem KA 25/1	311100	602400	8 000,00 Kč	230100173	Janáčkova filharmonie Ostrava, příspěvková organizace		
30.11.2023	23010019	nájem KA 25/1	311100	602400	8 000,00 Kč	230100199	Janáčkova filharmonie Ostrava, příspěvková organizace		
30.12.2023	23010019	nájem KA 25/1	311100	602400	8 000,00 Kč	230100199	Janáčkova filharmonie Ostrava, příspěvková organizace		
					33 187,50 Kč				
		Nájemné rok 2023	Česko-japonské centrum		331 361,20 Kč				
		Nájem celkem			364 548,70 Kč				

732. VÝSLEDKY PRODEJŮ KUMULOVANĚ PO DNECH A PRODEJČÍCH

Prodáno od - do = 01. 01. 2023 až 31. 12. 2023

Rok	Měsíc	Den	Prodejce	Termín	Titul	Diváci	Tržba
2 023	3	1	OIS ELEKTRA	17.04.2023 18:00	HUSKY FARMA NA KONCI SVĚTA aneb práce jako ulitímátní	0	0
2 023	3	15	INTERNET	17.04.2023 18:00	HUSKY FARMA NA KONCI SVĚTA aneb práce jako ulitímátní	2	100
2 023	4	5	INTERNET	17.04.2023 18:00	HUSKY FARMA NA KONCI SVĚTA aneb práce jako ulitímátní	4	200
2 023	4	17	INTERNET	17.04.2023 18:00	HUSKY FARMA NA KONCI SVĚTA aneb práce jako ulitímátní	2	100
2 023	7	26	INTERNET	21.09.2023 18:00	PAKISTÁN / NANGA PARBAT - trekning	2	160
2 023	7	28	INTERNET	21.09.2023 18:00	PAKISTÁN / NANGA PARBAT - trekning	4	320
2 023	8	3	INTERNET	23.11.2023 18:00	21. MFOF - KYRGYZSTÁN Magický Tian Shan	1	80
2 023	8	3	INTERNET	12.10.2023 18:00	21. MFOF - SRI LANKA Ostrovy krásy	1	80
2 023	8	3	INTERNET	21.09.2023 18:00	PAKISTÁN / NANGA PARBAT - trekning	1	80
2 023	9	14	INTERNET	06.11.2023 18:00	BROAD PEAK / PAKISTÁN	2	160
2 023	9	17	INTERNET	06.11.2023 18:00	BROAD PEAK / PAKISTÁN	2	160
2 023	9	19	INTERNET	21.09.2023 18:00	PAKISTÁN / NANGA PARBAT - trekning	2	160
2 023	9	21	INTERNET	21.09.2023 18:00	PAKISTÁN / NANGA PARBAT - trekning	12	960
2 023	9	25	INTERNET	12.10.2023 18:00	21. MFOF - SRI LANKA Ostrovy krásy	2	160
2 023	10	9	INTERNET	12.10.2023 18:00	21. MFOF - SRI LANKA Ostrovy krásy	3	240
2 023	10	9	INTERNET	06.11.2023 18:00	BROAD PEAK / PAKISTÁN	1	80
2 023	10	11	OIS ELEKTRA	12.10.2023 18:00	21. MFOF - SRI LANKA Ostrovy krásy	2	160
2 023	10	12	INTERNET	12.10.2023 18:00	21. MFOF - SRI LANKA Ostrovy krásy	11	880
2 023	10	24	INTERNET	24.10.2023 18:00	ZJEDNODUŠ SI CESTOVÁNÍ	2	298
2 023	10	29	INTERNET	06.11.2023 18:00	BROAD PEAK / PAKISTÁN	1	80
2 023	10	31	INTERNET	06.11.2023 18:00	BROAD PEAK / PAKISTÁN	2	160
2 023	11	2	INTERNET	06.11.2023 18:00	BROAD PEAK / PAKISTÁN	7	560
2 023	11	3	INTERNET	06.11.2023 18:00	BROAD PEAK / PAKISTÁN	3	240
2 023	11	5	INTERNET	06.11.2023 18:00	BROAD PEAK / PAKISTÁN	2	160
2 023	11	6	INTERNET	23.11.2023 18:00	21. MFOF - KYRGYZSTÁN Magický Tian Shan	1	80
2 023	11	6	INTERNET	06.11.2023 18:00	BROAD PEAK / PAKISTÁN	20	1 600
2 023	11	13	INTERNET	23.11.2023 18:00	21. MFOF - KYRGYZSTÁN Magický Tian Shan	2	160
2 023	11	18	INTERNET	23.11.2023 18:00	21. MFOF - KYRGYZSTÁN Magický Tian Shan	3	240
2 023	11	19	INTERNET	23.11.2023 18:00	21. MFOF - KYRGYZSTÁN Magický Tian Shan	4	320
2 023	11	21	INTERNET	23.11.2023 18:00	21. MFOF - KYRGYZSTÁN Magický Tian Shan	1	80
2 023	11	22	INTERNET	23.11.2023 18:00	21. MFOF - KYRGYZSTÁN Magický Tian Shan	2	160
2 023	11	23	INTERNET	23.11.2023 18:00	21. MFOF - KYRGYZSTÁN Magický Tian Shan	12	960
Počet záznamů: 32 (řazeno podle Představení)						116	9 178

STATUTÁRNÍ MĚSTO OSTRAVA
MĚSTSKÝ OBVOD MORAVSKÁ OSTRAVA A PŘÍVOZ

**Zastupitelstvo městského
obvodu Moravská Ostrava a
Přívoz**

8. zasedání

26.02.2024

Evidenční č. M2226/0177/24		Materiál pro ZMOB č. 07/OVV/02
věc:	Návrh na vydání řádu RAD 2024-02 Jednací řád Zastupitelstva městského obvodu Moravská Ostrava a Přívoz	
předkládá:	Petr Veselka starosta	
zpracoval:	Ing. Jana Podušková organizační pracovník	
	Mgr. Filip Kokeš vedoucí odboru vnitřních věcí	
právní kontrola:	Mgr. Alena Bittmarová právník	
projednáno s:	Mgr. Leona Večeřová tajemník úřadu	
související:		

V Ostravě dne 15.02.2024

Obsah: Důvodová zpráva

Příloha č.1: Důvodová zpráva k materiálu č. 07/OVV/02

Příloha č.2: Návrh RAD 2024-02 Jednacího řádu Zastupitelstva městského obvodu Moravská Ostrava a Přívoz

Příloha č.3: Výpis z usnesení 29. schůze rady městského obvodu konané dne 12.02.2024

Návrh usnesení:

Zastupitelstvo městského obvodu Moravská Ostrava a Přívoz

1. vydává

s účinností od 27.02.2024 RAD 2024-02 Jednací řád Zastupitelstva městského obvodu Moravská Ostrava a Přívoz ve znění navrhovaných změn přílohy č. 1 předloženého materiálu

2. ukládá

realizovat bod 1) tohoto usnesení

Zodpovídá: Mgr. Filip Kokeš, vedoucí odboru vnitřních věcí

T: 27.02.2024

Důvodová zpráva

Zastupitelstvu městského obvodu je doporučeno vydat řád RAD 2024-02 Jednací řád Zastupitelstva městského obvodu Moravská Ostrava a Přívoz (dále jen „nový JŘ“), kterým se ruší řád RAD 2022-02 Jednací řád Zastupitelstva městského obvodu Moravská Ostrava a Přívoz.

Nový JŘ reaguje na novelizaci zákona č. 128/2000 Sb., o obcích (obecní zřízení), provedenou zákonem č. 418/2023 Sb., kterým se mění zákon č. 128/2000 Sb., o obcích (obecní zřízení), ve znění pozdějších předpisů, zákon č. 129/2000 Sb., o krajích (krajské zřízení), ve znění pozdějších předpisů, zákon č. 131/2000 Sb., o hlavním městě Praze, ve znění pozdějších předpisů, a další související zákony.

V rámci novelizace zákona o obcích došlo mj. k prodloužení lhůty pro svolání náhradního zasedání zastupitelstva v případě, že zasedání zastupitelstva není usnášeníschopné, z 15 na 21 dní (k tomu viz § 92 odst. 3 zákona o obcích) či k prodloužení lhůty pro pořízení zápisu ze zasedání zastupitelstva z 10 na 15 dní (k tomu viz § 95 odst. 2 zákona o obcích). S ohledem na tyto legislativní změny byl upraven nový JŘ. Dále došlo k drobnému upřesnění formátu kopií při předkládání materiálů a k provedení drobných formálních změn textu.

V novém JŘ je upraveno následující:

- V čl. 3 odst. 10 je doplněn formát a počet kopií předkládaných materiálů.
- V čl. 5 odst. 2 je upravena délka lhůty pro svolání náhradního zasedání zastupitelstva v případě, že při zahájení zasedání není přítomna nadpoloviční většina všech členů zastupitelstva, z patnácti (15) na dvacet jedna (21) dnů.
- V čl. 10 odst. 1 je upravena délka lhůty pro opakované svolání zasedání zastupitelstva k projednání zbývajících programu v případě, že zasedání zastupitelstva je předsedajícím prohlášeno za ukončené v důsledku poklesu počtu členů zastupitelstva anebo na základě rozhodnutí zastupitelstva o jeho ukončení, z patnácti (15) na dvacet jedna (21) dnů.
- V čl. 12 odst. 4 je upravena délka lhůty pro pořízení zápisu ze zasedání zastupitelstva z deseti (10) na patnáct (15) dní.
- V čl. 12 odst. 5 je upravena délka lhůty pro doručení usnesení členům zastupitelstva, tajemníkovi, vedoucím odborů, právníkům a osobám, kterým je usnesením zastupitelstva uložena úkol nebo jsou požádány o součinnost a spolupráci, z deseti (10) na patnáct (15) dní.
- V čl. 12 odst. 6 je upravena délka lhůty pro zveřejnění usnesení zastupitelstva na úřední desce a oficiálních internetových stránkách městského obvodu, z deseti (10) na patnáct (15) dní.
- V čl. 15 odst. 3 je upravena délka lhůty pro zveřejnění informací o uskutečněném zasedání zastupitelstva (přijata usnesení, výsledky hlasování, zápis, zvukový a audiovizuální záznam) zastupitelstva na oficiálních internetových stránkách městského obvodu, z deseti (10) na patnáct (15) dní.

V předkládaném znění jsou veškeré změny označeny pro větší přehlednost červenou barvou a pasáže, které byly vypuštěny, jsou vyznačeny přeškrtnutím.

Statutární město Ostrava
městský obvod Moravská Ostrava a Přívoz
zastupitelstvo městského obvodu

Řád

RAD ~~2022-02~~ 2024-02

**Jednací řád Zastupitelstva městského obvodu
Moravská Ostrava a Přívoz**

Účinnost: ~~22. února 2022~~ 27. února 2024

OSTRAVA!!!
MORAVSKÁ OSTRAVA
A PŘÍVOZ

Vydalo:

Zastupitelstvo městského obvodu Moravská Ostrava a Přívoz

usnesením č. ~~0479/ZMOb1822/19/22~~

dne ~~21.02.2022~~ 26.02.2024

s účinností od ~~22.02.2022~~ 27.02.2024

za vydavatele Petr Veselka, starosta _____

Řád zrušuje:

~~RAD 2021-01 Jednací řád Zastupitelstva městského obvodu Moravská Ostrava a Přívoz~~

~~RAD 2022-02 Jednací řád Zastupitelstva městského obvodu Moravská Ostrava a Přívoz~~

Věcná příslušnost:

odbor vnitřních věcí

Zpracovatel:

Mgr. Leona Večeřová, tajemnice _____

Mgr. Alena Bittmarová, právník _____

~~Ing. Pavlína Mučková~~ Mgr. Filip Kokeš, vedoucí odboru vnitřních věcí _____

Závazné pro:

zaměstnance statutárního města Ostravy zařazené do Úřadu městského obvodu Moravská Ostrava a Přívoz

členy Zastupitelstva městského obvodu Moravská Ostrava a Přívoz

zpracovatele a předkladatele materiálů určených pro jednání Zastupitelstva městského obvodu Moravská Ostrava a Přívoz

Obsah:

Článek 1	Úvodní ustanovení _____	5
Článek 2	Svolání zastupitelstva _____	5
Článek 3	Příprava zasedání zastupitelstva _____	6
Článek 4	Účast členů zastupitelstva na zasedání _____	8
Článek 5	Průběh zasedání zastupitelstva _____	9
Článek 6	Přijímání usnesení zastupitelstva _____	12
Článek 7	Dotaz, připomínky a podněty členů zastupitelstva _____	14
Článek 8	Návrhy, připomínky a podněty občanů _____	15
Článek 9	Péče o nerušený průběh zasedání zastupitelstva _____	16
Článek 10	Ukončení zasedání zastupitelstva _____	16
Článek 11	Výbory a pracovní skupiny _____	16
Článek 12	Organizačně technické záležitosti _____	17
Článek 13	Tiskové opravy usnesení _____	19
Článek 14	Kontrola plnění usnesení zastupitelstva _____	19
Článek 15	Zveřejňování informací ze zasedání zastupitelstva _____	19
Článek 16	Střet zájmů _____	20
Článek 17	Politické kluby _____	21
Článek 18	Další ustanovení _____	21

Vymezení pojmů:

hlasovací jednotka	hlasovací, řídicí a evidenční jednotka elektronického hlasovacího zařízení
identifikační karta	karta, prostřednictvím které člen zastupitelstva stvrzuje svou účast na zasedání, hlasuje a přihlašuje se do rozprav
jednací řád	Jednací řád Zastupitelstva městského obvodu Moravská Ostrava a Přívoz
městský obvod	městský obvod Moravská Ostrava a Přívoz
odbor	odbor a samostatné oddělení Úřadu městského obvodu Moravská Ostrava a Přívoz
právník	zaměstnanec statutárního města Ostravy zařazený do Úřadu městského obvodu na pozici právník, nezařazený do útvaru úřadu
rada	Rada městského obvodu Moravská Ostrava a Přívoz
schránka zastupitele	schránka člena zastupitelstva určená pro doručování písemností úřadem a komunikaci s občany, umístěná v prostoru přízemí Radnice městského obvodu Moravská Ostrava a Přívoz
tajemník	tajemník Úřadu městského obvodu Moravská Ostrava a Přívoz
úřad	Úřad městského obvodu Moravská Ostrava a Přívoz
vedoucí odboru	vedoucí odboru a samostatného oddělení Úřadu městského obvodu Moravská Ostrava a Přívoz
zákon o obcích	zákon č. 128/2000 Sb., o obcích (obecní zřízení) ve znění pozdějších předpisů
zákon o střetu zájmů	zákon č. 159/2006 Sb., o střetu zájmů ve znění pozdějších předpisů
zastupitelstvo	Zastupitelstvo městského obvodu Moravská Ostrava a Přívoz
GDPR	Nařízení Evropského parlamentu a Rady (EU) 2016/679 ze dne 27. dubna 2016 o ochraně fyzických osob v souvislosti se zpracováním osobních údajů a o volném pohybu těchto údajů a o zrušení směrnice 95/46/ES (obecné nařízení o ochraně osobních údajů)
zaměstnanec	zaměstnanec statutárního města Ostravy zařazený do Úřadu městského obvodu Moravská Ostrava a Přívoz

zasedací sál zastupitelstva místnost č. 306 v budově Radnice města Ostravy

Článek 1

Úvodní ustanovení

1. Jednací řád se vydává podle § 96 zákona o obcích a stanoví podrobnosti o zasedání zastupitelstva, jakož i další věci se zasedáním související.
2. Zastupitelstvo rozhoduje v souladu se zákonem o obcích ve věcech stanovených obecně závaznou vyhláškou statutárního města Ostravy č. ~~14/2013~~ 10/2022, Statut města Ostravy, ve znění pozdějších změn a doplňků.

Článek 2

Svolání zastupitelstva

1. Zastupitelstvo se schází dle potřeby na řádných nebo mimořádných zasedáních, nejméně však jedenkrát za tři měsíce. Obvyklým místem zasedání je zasedací sál zastupitelstva.
2. Řádná zasedání zastupitelstva se konají v termínech podle plánu schváleného radou.
3. Mimořádná zasedání zastupitelstva se konají k projednávání naléhavých záležitostí a ke slavnostním příležitostem v termínech stanovených starostou.
4. Zasedání zastupitelstva svolává starosta nejpozději 7 dnů přede dnem zasedání formou pozvání, které obsahuje návrh programu zasedání zastupitelstva.
5. Starosta jmenovitě zve na zasedání zastupitelstva jeho členy, statutární zástupce právnických osob, které obvod zřídil a vyžaduje-li to povaha programu, také fyzické osoby a zástupce právnických osob.
6. Zasedání zastupitelstva se povinně účastní
 - a) členové zastupitelstva, tajemník, vedoucí odborů a právník úřadu po celou dobu zasedání,
 - b) statutární zástupci právnických osob zřízených městským obvodem k projednání návrhu rozpočtu městského obvodu a materiálů zařazených do programu zasedání týkajících se činnosti právnické osoby.
7. Nemohou-li se výše uvedené osoby zasedání zastupitelstva zúčastnit, jsou povinni omluvit se starostovi.

8. Pozvánky účastníkům zasedání rozesílá odbor vnitřních věcí takto:
 - a) členům zastupitelstva v tištěné podobě na adresu trvalého bydliště (příp. jinou kontaktní adresu, kterou člen zastupitelstva oznámil odboru vnitřních věcí) nebo v případě žádosti člena zastupitelstva elektronicky na elektronickou adresu uvedenou v žádosti,
 - b) statutárním zástupcům právnických osob, které obvod zřídil, elektronicky na jimi oznámenou elektronickou adresu,
 - c) zaměstnancům zařazeným do úřadu elektronicky v rámci vnitřního informačního systému úřadu,
 - d) ostatním zvaným účastníkům v tištěné podobě.
9. O místě, době a navrženém programu zasedání informuje odbor vnitřních věcí takto:
 - a) alespoň 7 dnů přede dnem zasedání vyvěšením pozvání na zasedání na úřední desce úřadu a informačních tabulích úřadu,
 - b) alespoň 7 dnů přede dnem zasedání zveřejněním pozvání na zasedání na oficiálních internetových stránkách městského obvodu,
 - c) prostřednictvím zpravodaje městského obvodu a dle možností dalších sdělovacích prostředků.

Článek 3

Příprava zasedání zastupitelstva

1. Přípravu zasedání organizuje starosta podle návrhu programu schváleného radou. Organizační a technické záležitosti s tím spojené zabezpečuje odbor vnitřních věcí dle pokynů tajemníka.
2. Rada zahrne do návrhu programu řádného zasedání zastupitelstva vždy též následující body:
 - a) informace občanům o činnosti orgánů městského obvodu,
 - b) kontrola plnění usnesení z předešlých zasedání zastupitelstva,
 - c) různé (obsahuje informace, dotazy, připomínky a podněty členů zastupitelstva a občanů města).
3. Zastupitelstvo jedná a usnází se zpravidla na základě materiálů v elektronické nebo v tištěné podobě, které zastupitelstvu předkládají předkladatelé.
4. Předkladateli materiálů jsou rada, jednotliví členové zastupitelstva nebo výbory zastupitelstva.

5. Příprava materiálů přísluší osobě, tzv. zpracovateli, dle příslušnosti a problematiky dané věci (viz postup dle Pokynů k metodice e-Spis – pro zpracovávání materiálů pro zasedání zastupitelstva). Zpracovateli materiálů jménem rady ve věcech činnosti právnických osob zřízených městským obvodem jsou jejich ředitelé v součinnosti s vedoucími odborů dle kompetencí odborů stanovených organizačním řádem úřadu.
6. Povinné náležitosti materiálů předkládaných k projednání zastupitelstvu:
 - a) číslo a název materiálu,
 - b) identifikace a podpisy zpracovatele a předkladatele materiálu,
 - c) identifikace a podpisy osob, se kterými byl materiál projednán,
 - d) identifikace výboru, s kterým byl materiál projednán,
 - e) datum zpracování,
 - f) obsah materiálu,
 - g) návrh usnesení,
 - h) důvodová zpráva,
 - i) přílohy podle povahy předkládaného materiálu,
 - j) stanovisko výborů zastupitelstva v případech vyžádaných zastupitelstvem.
7. Důvodová zpráva obsahuje dle povahy projednávané věci zejména:
 - a) zhodnocení dosavadního stavu,
 - b) rozbor potřeby navrhované úpravy,
 - c) odůvodnění navrhovaných opatření, popř. jejich ekonomický důsledek.
8. Předkládané materiály musí být zpracovány tak, aby umožnily členům zastupitelstva komplexně posoudit problematiku a přijmout účinná opatření.
9. Za přípravu, písemné vyhotovení předkládaných materiálů, jejich náležitostí, obsahovou a právní bezchybnost, gramatickou správnost, celkovou úpravu a obsahový soulad tištěného a elektronického vyhotovení odpovídají jejich zpracovatelé.
10. Materiály se všemi náležitostmi dle odst. 6. a 7. tohoto článku určené pro zasedání zastupitelstva předávají jejich zpracovatelé nejpozději 10 dnů před termínem zasedání zastupitelstva odboru vnitřních věcí v počtu 1 výtisku (originál) ve formátu A4, **dále v počtu výtisků stanovených tajemníkem (kopie) ve formátu A4 a A5**, a dále v elektronické podobě prostřednictvím aplikace e-Spis. Odbor vnitřních věcí vyhotoví další výtisky (kopie) v počtu stanoveném tajemníkem.
11. V kratším než výše uvedeném termínu, popřípadě v den zasedání zastupitelstva nebo v jiné než předepsané formě tímto jednacím řádem, mohou předkladatelé materiály předložit jen ve výjimečných a odůvodněných případech a po předchozím souhlasu

starosty. Předkladatel v tomto případě podá odůvodnění členům zastupitelstva s tím, že v průběhu zasedání bude poskytnut dostatečný čas k jejich prostudování.

12. Distribuci materiálů určených pro zasedání zastupitelstva zabezpečuje odbor vnitřních věcí jejich zveřejněním na elektronickém úložišti na adrese <https://pristup.ostrava.cz>. nejpozději do 7 dnů přede dnem zasedání. V odůvodněných případech stanoví starosta pozdější termín zveřejnění a zastupitelé o něm budou informováni odborem vnitřních věcí. Přístupové údaje pro vzdálený přístup na uvedené úložiště předá členu zastupitelstva odbor vnitřních věcí. Členům rady, tajemníkovi a zastupitelům, kteří o to požádají, předá odbor vnitřních věcí materiály rovněž v tištěné podobě.
13. Občané mohou nahlédnout do materiálů určených pro zasedání zastupitelstva
 - v tištěné podobě a pořídit si výpis na odboru vnitřních věcí nejdříve 6 dnů přede dnem zasedání,
 - v elektronické podobě na webových stránkách městského obvodu nejpozději 4 dny přede dnem zasedání,a to v anonymizované verzi, která zabezpečuje ochranu osobních údajů ve smyslu GDPR.
14. Materiály, které jsou ve výjimečných a odůvodněných případech předloženy členům zastupitelstva v pozdějším termínu, budou občanům přístupné k nahlédnutí přímo na zasedání zastupitelstva.
15. Po skončení zasedání zastupitelstva městského obvodu zajistí jednotliví zastupitelé anonymizaci osobních údajů v souladu s GDPR, nebo zajistí skartaci svých podkladových písemných materiálů, příp. pověří skartací odbor vnitřních věcí úřadu.

Článek 4

Účast členů zastupitelstva na zasedání

1. Členové zastupitelstva jsou dle § 83 odst. 1 zákona o obcích povinni účastnit se každého zasedání zastupitelstva, jinak jsou povinni se předem zpravidla písemně (v naléhavých případech telefonicky) omluvit starostovi. Pozdní příchod nebo předčasný odchod ze zasedání omlouvá předsedající.
2. Členové zastupitelstva stvrzují účast na zasedání podpisem do listiny přítomných, a pokud se zasedání koná v zasedacím sále zastupitelstva rovněž vložím své identifikační karty do hlasovací jednotky, pokud je hlasovací zařízení funkční.
3. Identifikační karty dle odst. 2 tohoto článku spravuje odbor vnitřních věcí, který je členům zastupitelstva předá před zahájením zasedání u prezence. Po ukončení zasedání jsou členové zastupitelstva povinni odevzdat identifikační karty zpět odboru vnitřních věcí k úschově.

4. V případě, že člen zastupitelstva opustí v průběhu zasedání jednací sál, byť krátkodobě, je povinen vyjmout svou identifikační kartu z hlasovací jednotky a odnést jí s sebou z jednacího sálu.
5. Členové zastupitelstva se mohou účastnit zasedání zastupitelstva distančním způsobem s využitím technického zařízení pro přenos obrazu a zvuku a to v případě, že jim je nařízeno karanténní opatření nebo izolace dle příslušného právního předpisu. Pravidla (podmínky) pro distanční způsob účasti na zasedání zastupitelstva jsou stanovena v příloze č. 1, která je nedílnou součástí jednacího řádu.

Článek 5

Průběh zasedání zastupitelstva

1. Zasedání zastupitelstva řídí předsedající, kterým je starosta, nebo v době jeho nepřítomnosti místostarosta, v pořadí zastupování určeném usnesením zastupitelstva.
2. Není-li při zahájení přítomna nadpoloviční většina všech členů zastupitelstva, ukončí předsedající zasedání a do ~~15~~ 21 dnů svolá náhradní zasedání k témuž návrhu programu.
3. Předsedající řídí průběh zasedání, usnášení se a dbá o to, aby mělo zasedání pracovní charakter a věcný průběh.
4. V zahajovací části jednání předsedající
 - a) oznámí, že zasedání je živě vysíláno a bude z něj pořizován zvukový záznam, který bude následně společně s audiovizuálním záznamem umístěn na webových stránkách městského obvodu za účelem informování veřejnosti o činnosti městského obvodu (záznamy budou zveřejněny v souladu s GDPR),
 - b) konstatuje přítomnost nadpoloviční většiny členů zastupitelstva,
 - c) oznámí jména omluvených a neomluvených členů zastupitelstva,
 - d) oznámí jméno zaměstnance, který pořídí zápis ze zasedání zastupitelstva,
 - e) předloží ke schválení návrh programu zasedání zastupitelstva včetně určení, které materiály budou předloženy s úvodním slovem předkladatele,
 - f) konstatuje uplatnění, resp. neuplatnění, námitek proti zápisu z předchozího zasedání zastupitelstva a v případě uplatnění námitek k zápisu nechá o nich po vyjádření ověřovatelů zápisu hlasovat; zápis je při zasedání k nahlédnutí v zasedacím sále zastupitelstva,
 - g) sdělí místo v rámci úřadu, na kterém mohou občané nahlížet do zápisu ze zasedání zastupitelstva a seznámit se s informací veřejnosti o činnosti městského obvodu,

5. Rozprava je vedena ke každému bodu programu zvlášť. V rozpravě mají členové zastupitelstva právo vznášet dotazy a připomínky, žádat doplnění a vysvětlení a předložit doplňující návrhy nebo protinávrhy.
6. Pokud je v průběhu zasedání předložena k projednání věc nezařazená do schváleného programu, může zastupitelstvo rozhodnout o jejím zařazení do programu.
7. Pokud jsou k projednávání problematice předložena samostatná stanoviska výborů zastupitelstva, udělí předsedající před zahájením rozpravy slovo zástupci výboru zastupitelstva.
8. Do rozpravy se členové zastupitelstva přihlašují prostřednictvím hlasovací jednotky. V případě, že hlasovací jednotka není funkční nebo se zasedání koná mimo zasedací sál zastupitelstva, přihlašují se zvednutím ruky nebo písemně prostřednictvím přihlášek do rozpravy předsedajícího. Ostatní účastníci zasedání se do rozpravy přihlašují zvednutím ruky nebo písemně prostřednictvím přihlášek do rozpravy u předsedajícího. V rozpravě lze vystoupit až po udělení slova předsedajícím. Ke slovu je možno se přihlásit jen do té doby, pokud předsedající neudělí závěrečné slovo nebo pokud nebyl hlasováním členů zastupitelstva stanoven konec rozpravy.
9. Předsedající uděluje slovo dle pořadí přihlášení všem přihlášeným členům zastupitelstva a tajemníkovi. Předkladateli udělí předsedající slovo během rozpravy přednostně, kdykoliv o to požádá.
10. K podání vysvětlení nebo upřesnění předkládaného materiálu nebo projednávané problematiky, popř. zodpovězení dotazu, podnětu, či připomínky udělí předsedající také slovo vedoucímu odboru, právníkovi, zástupci výboru zastupitelstva a komise rady, statutárnímu zástupci právnické osoby zřízené městským obvodem a pozvaným účastníkům zasedání ke konkrétnímu bodu programu.
11. Bez ohledu na pořadí přihlášených do rozpravy udělí předsedající slovo prezidentu republiky, členu vlády nebo jim určenému zástupci, senátorovi, poslanci nebo zástupci orgánu kraje nebo statutárního města Ostrava, jestliže o to požádá.
12. Předsedající udělí slovo přihlášeným
 - a) občanům města Ostravy, kteří dosáhli věku 18 let,
 - b) čestným občanům města Ostravy,
 - c) fyzickým osobám, které dosáhly věku 18 let a vlastní na území města Ostravy nemovitost,
 - d) fyzickým osobám, které dosáhly věku 18 let, jsou cizími státními občany a jsou ve městě Ostrava hlášeny k trvalému pobytu, stanoví-li tak mezinárodní smlouva, kterou je Česká republika vázána a která byla vyhlášena,

aby mohli na zasedání zastupitelstva vyjádřit k projednávané věci své stanovisko, kdy pro přihlašování a délku vystoupení těchto osob se přiměřeně použije ustanovení čl. 8 bodu 4. a 5. jednacího řádu.

13. Ostatním účastníkům zasedání může předsedající udělit slovo podle časových možností.
14. Bez ohledu na pořadí přihlášených do rozpravy udělí předsedající slovo členu zastupitelstva, který má tzv. technickou připomínku, tj. namítá nedodržení jednacího řádu, namítá nedodržení platných právních předpisů nebo oznamuje střet zájmů.
15. Členové zastupitelstva jsou oprávněni vyžádat si k projednávané problematice nebo jednotlivým otázkám, které jsou obsaženy v materiálu nebo se vyskytnou během zasedání, vyjádření také jiného přítomného účastníka zasedání zastupitelstva. Dotázaný může své vyjádření přednést přímo na vyzvání předsedajícího.
16. Nikdo, komu předsedající neudělil slovo, se ho nemůže ujmout.
17. Zastupitelstvo může v průběhu zasedání hlasováním bez rozpravy body programu přesunout nebo sloučit rozpravu ke dvěma nebo i více bodům programu.
18. Starosta předkládá zastupitelstvu k rozhodnutí usnesení rady v otázkách samostatné působnosti, jehož výkon byl starostou pozastaven pro nesprávnost ve smyslu § 105 zákona o obcích. Je povinen věc vysvětlit a zdůvodnit předkládaný návrh. Zastupitelstvo rozhodne o zrušení pozastaveného usnesení rady hlasováním.
19. Zastupitelstvo se může na návrh člena zastupitelstva usnést hlasováním bez rozpravy na těchto omezujících opatřeních průběhu jednání:
 - a) časové omezení doby řečnického vystoupení v rozpravě, které nesmí být kratší než 2 minuty,
 - b) omezení počtu vystoupení jednoho řečníka k téže věci nebo k témuž bodu programu.
20. O návrhu na ukončení rozpravy, který podá člen zastupitelstva, se hlasuje bez rozpravy s tím, že slovo dostanou před hlasováním ti účastníci, kteří byli před návrhem na ukončení rozpravy do rozpravy přihlášení.
21. Po skončení rozpravy předsedající zformuluje závěry rozpravy včetně případných návrhů na změnu předloženého návrhu usnesení.
22. Předsedající je povinen nejpozději po dvou hodinách souvislého jednání zastupitelstva zasedání přerušit a vyhlásit přestávku trvající alespoň 15 minut.

23. Předsedající je povinen vyhlásit přestávku, požádá-li o to předseda politického klubu, popř. pověřený člen politického klubu, maximálně však 2x v průběhu jednoho zasedání zastupitelstva na dobu max. 15 minut.

24. Dohodovacímu řízení předchází maximálně 10 minutová přestávka.

Článek 6

Přijímání usnesení zastupitelstva

1. Zastupitelstvo přijímá usnesení k jednotlivým bodům programu na závěr každého bodu programu.
2. Zastupitelstvo je schopno usnášet se, je-li přítomna nadpoloviční většina všech jeho členů.
3. Usnesení navrhuje předkladatel návrhu vždy písemně takto:
 - a) prostřednictvím materiálu zařazeného na program zasedání ve smyslu čl. 3 jednacího řádu,
 - b) přímo na zasedání prostřednictvím vlastnoručně podepsaného návrhového lístku, který odevzdá předsedajícímu; návrhové lístky jsou připraveny v zasedacím sále zastupitelstva.
4. Přijatá usnesení musí být v souladu s obecně závaznými právními předpisy. Rozhodnutí, závěry a opatření musí být v usnesení formulovány určitě, stručně, adresně a s termíny a odpovědností za splnění ukládaných úkolů.
5. Usnesením zastupitelstva se rovněž ukládají úkoly v samostatné působnosti starostovi, jiným členům zastupitelstva, radě, tajemníkovi, odborům, právníkovi úřadu a výborům zastupitelstva.
6. Vyžaduje-li povaha usnesení, případně je-li navrženo některým ze členů zastupitelstva, aby zastupitelstvo hlasovalo o jednotlivých bodech navrženého usnesení (tzv. oddělené hlasování), stanoví jejich pořadí pro postupné hlasování předsedající.
7. K návrhu je možno uplatnit pozměňující návrhy, jimiž se pro účel tohoto jednacího řádu rozumí: pozměňující návrh, protinávrh nebo doplňující návrh. Pozměňující návrh podává navrhovatel písemně prostřednictvím vlastnoručně podepsaného návrhového lístku, který odevzdá předsedajícímu; návrhové lístky jsou připraveny v zasedacím sále zastupitelstva.
8. Byly-li uplatněny pozměňující návrhy, dá předsedající hlasovat nejprve o těchto změnách a poté o ostatních částech návrhu; vylučuje-li přijatý návrh další návrh, o tomto dalším návrhu se již nehlasuje. O pozměňujících návrzích se hlasuje v opačném pořadí,

než ve kterém byly předloženy. Před hlasováním předsedající pozměňující návrh v plném rozsahu přednese.

9. O návrzích usnesení předložených v několika variantách se hlasuje nejprve o variantě doporučené předkladatelem a poté v pořadí předložených variant. V případě uplatnění pozměňujícího návrhu se hlasuje nejprve o tomto pozměňujícím návrhu. Schválením jedné varianty se považují ostatní varianty za nepřijaté.
10. Jestliže žádný z předložených návrhů usnesení nezískal potřebnou většinu, může se zastupitelstvo na návrh předsedajícího usnést na dohodovacím řízení. Předsedající v tomto případě vyzve politické kluby členů zastupitelstva, aby jmenovaly po jednom zástupci pro toto řízení, a zasedání přeruší. Dohodovacímu řízení předsedá předsedající, který před tímto nařídí přestávku. Dojde-li k dohodě, která nasvědčuje tomu, že upravený návrh usnesení získá potřebnou většinu hlasů, předsedající obnoví přerušené zasedání, přednese upravený návrh a dá o něm hlasovat. Nezíská-li návrh vzešlý z dohodovacího řízení potřebnou většinu, ukončí předsedající projednávání bodu.
11. V případě, že se na zasedání zastupitelstva projeví nové okolnosti a podmínky, které vyžadují podstatně přepracovat předložený materiál a návrh usnesení, může zastupitelstvo rozhodnout, že o věci bude jednat na některém ze svých příštích zasedání.
12. Nepřijme-li zastupitelstvo navržené usnesení nebo žádnou z jeho předložených variant a věc je důležitá a nesnese odkladu, může uložit předkladateli resp. zpracovateli návrhu, aby v součinnosti s právníkem úřadu, vypracoval nový návrh usnesení. O tomto novém návrhu usnesení se pak zpravidla hlasuje na závěr zasedání zastupitelstva.
13. O návrhu usnesení dává předsedající hlasovat. Hlasování se provádí veřejně, pokud se zastupitelstvo neusnese na hlasování tajném.
14. Veřejné hlasování se provádí prostřednictvím hlasovací jednotky. V případě nefunkčnosti hlasovacího zařízení, nebo konání zasedání mimo zasedací sál zastupitelstva, se hlasování provádí zdvižením ruky pro návrh, nebo proti návrhu, nebo se lze hlasování zdržet.
15. Usnesení je přijato, hlasuje-li pro návrh nadpoloviční většina všech členů zastupitelstva.
16. Každý člen zastupitelstva může vznést při hlasování nebo bezprostředně po něm námitku proti průběhu nebo výsledku hlasování, pokud se domnívá, že na jeho hlasovacím zařízení nastal technický problém. Nemá-li technický problém na hlasovacím zařízení konkrétního člena zastupitelstva vliv na přijetí či nepřijetí usnesení, zaznamená se ústně sdělené hlasování konkrétního člena zastupitelstva pouze do zápisu, v ostatních případech

rozhoduje o námitce zastupitelstvo bez rozpravy. Vyhoví-li zastupitelstvo námitce, musí se hlasování opakovat.

17. Seznam materiálů, které zastupitelstvo projednalo, ale hlasováním nebylo přijato žádné usnesení, se uvede na závěr souhrnného usnesení zastupitelstva s textem: „Materiály projednané zastupitelstvem městského obvodu bez přijatého usnesení“
18. Každé usnesení přijaté zastupitelstvem má přiřazeno číslo
 - a) xxxx/ZMObVVVV/X/yy (pro řádné zasedání zastupitelstva),
 - b) xxxx/ZMObMVVVV/X/yy (pro mimořádné zasedání zastupitelstva),ve kterém je použito označení:
 - „xxxx“ pořadové číslo usnesení
 - „ZMOb“ označení orgánu – zastupitelstvo městského obvodu
 - „M“ označení pro mimořádné jednání
 - „VVVV“ poslední dvojčíslí let vymezujících volební období
 - „X“ pořadové číslo jednání v rámci volebního období
 - „yy“ poslední dvojčíslí aktuálního kalendářního roku

Článek 7

Dotaz, připomínka a podněty členů zastupitelstva

1. Členové zastupitelstva mají v bodě programu „Různé“ právo
 - a) vznášet dotazy, připomínky a podněty na radu, její jednotlivé členy, na předsedy výborů zastupitelstva a na statutární orgány právnických osob zřízených městským obvodem,
 - b) požadovat od zaměstnanců, jakož i od zaměstnanců právnických osob, které městský obvod zřídil, informace ve věcech, které souvisejí s výkonem jejich funkce.
2. Na podání dle odst. 1 tohoto článku podané ústně přímo na zasedání reaguje dotazovaný, pokud je na zasedání přítomen, bezodkladně ústně. Pokud člen zastupitelstva i přes ústní zodpovězení vyžaduje písemnou odpověď, vyžaduje se písemná forma podání uvedená v odst. 3. tohoto článku.
3. Podání dle odst. 1 tohoto článku, na které z povahy věci nelze reagovat bezodkladně ústně nebo jejichž obsah vyžaduje prošetření nebo provedení určitého opatření, podává člen zastupitelstva písemně, a to prostřednictvím vlastnoručně podepsaného formuláře „Dotaz, připomínka, podnět“, který odevzdá předsedajícímu; předmětné formuláře jsou připraveny v zasedacím sále zastupitelstva.
4. Písemná podání dle odst. 1 tohoto článku vyřídí dotazovaný písemně do 30 dnů od jejich podání, přičemž odpověď je povinen adresovat členu zastupitelstva, který podání učinil, a pro účely evidence v kopii odboru vnitřních věcí.

5. Podání dle odst. 1 tohoto článku vznesené na zasedání zastupitelstva se zaznamenávají v zápise. O písemných podáních členů zastupitelstva a jejich vyřízení je odborem vnitřních věcí vedena evidence.
6. Souhrnnou zprávu o písemném vyřízení všech podání dle výše uvedeného předkládá starosta zastupitelstvu na jeho následujícím řádném zasedání. Zpracovatelem předmětného materiálu je odbor vnitřních věcí.

Článek 8

Návrhy, připomínky a podněty občanů

1. Při vyřizování návrhů, připomínek a podnětů občanů adresovaných zastupitelstvu je postupováno podle § 16 odst. 2 písm. g) zákona o obcích. Návrhy, připomínky a podněty občanů doručené úřadu nejpozději 2 dny před konáním zasedání zastupitelstva, předá odbor vnitřních věcí členům zastupitelstva přímo na zasedání zastupitelstva na vědomí.
O termínu předání podání doručených úřadu po výše uvedeném termínu členům zastupitelstva rozhoduje starosta.
2. O podáních občanů dle předchozího odstavce a jejich vyřízení je odborem vnitřních věcí vedena evidence.
3. V bodě programu zastupitelstva „Různé“, následně, po dotazech, připomínkách a podnětech členů zastupitelstva dle čl. 7 tohoto řádu, je vymezen prostor pro dotazy, připomínky a podněty občanů, s dobou trvání max. 1 hodiny. O prodloužení této doby rozhodne zastupitelstvo hlasováním. Pokud v průběhu projednávání bodu „Různé“ nastane situace, kdy žádný občan není přihlášen do diskuse, předsedající bod ukončí a pokračuje v jednání zastupitelstva dle schváleného programu. V tomto bodu se občané mohou vyjádřit k tématům, která nejsou součástí programu zasedání zastupitelstva.
4. Ke svému vystoupení se občané přihlašují prostřednictvím přihlášky do rozpravy, jak v tištěné, tak v elektronické podobě, přičemž tištěnou přihlášku do rozpravy lze podat kdykoli v průběhu jednání zastupitelstva, nejpozději však do zahájení projednávání daného bodu u zapisovatele. Přihláška v elektronické podobě je ke stažení na oficiálních internetových stránkách městského obvodu <https://www.moap.cz> (radnice-orgány samosprávy-zastupitelstvo), kdy po vyplnění se tato zašle na centrální e-mailovou adresu městského obvodu posta@moap.ostrava.cz nejpozději do 12:00 hod. dne před konáním zasedání zastupitelstva. Občané přihlášení do rozpravy před svým vystoupením prokáží zapisovateli splnění podmínek dle § 16 odst. 1 a 3, § 17 nebo § 36 zákona o obcích. Vystoupit v rozpravě mohou občané po udělení slova předsedajícím. Pořadí, v jakém budou občané vystupovat, bude stanoveno podle data a času odevzdání přihlášky do rozpravy. V případě, že občan podá do rozpravy více než jednu přihlášku k jím,

v pořadí druhé podané přihlášce bude vystupovat až poté, kdy všichni další občané vystoupí ke své (první) přihlášce. Stejně pravidlo se uplatní i v případě v pořadí dalších přihlášek.

5. Délka vystoupení každého řádně přihlášeného občana je stanovena v rozsahu jedenkrát 3 minuty ke každému jím podanému příspěvku, přičemž občan může na vyzvání předsedajícího reagovat na dotazy vznesené členy zastupitelstva k jeho příspěvku. Délka vystoupení občana v případě reakce na dotazy vznesené členy zastupitelstva nemůže být delší než 2 minuty ke každému dotazu.

Článek 9

Péče o nerušený průběh zasedání zastupitelstva

1. Nikdo nesmí rušit průběh zasedání zastupitelstva, předsedající může rušitele ze zasedacího sálu vykázat.
2. Nemluví-li řečník k projednávané věci, odchyluje-li se od tématu nebo překročí-li časový limit stanovený dle čl. 5 odst. 19 a čl. 8 odst. 5 jednacího řádu, odejme mu předsedající slovo.

Článek 10

Ukončení zasedání zastupitelstva

1. Předsedající prohlásí zasedání zastupitelstva za ukončené,
 - a) klesl-li počet členů zastupitelstva na probíhajícím zasedání pod nadpoloviční většinu všech členů zastupitelstva,
 - b) na základě rozhodnutí zastupitelstva o jeho ukončení.V těchto případech předsedající svolá zasedání znovu do ~~15~~ 21 dnů ke zbývajícimu programu.
2. Předsedající prohlásí zasedání zastupitelstva za ukončené, byl-li program zasedání vyčerpán a nikdo se již nehlásí o slovo.

Článek 11

Výbory a pracovní skupiny

1. Zastupitelstvo může k plnění svých úkolů jako své iniciativní a kontrolní orgány zřídit výbory, kterým stanoví náplň činnosti a úkoly. Kontrolní a finanční výbor zřizuje vždy.
2. Zastupitelstvo volí a odvolává z funkce předsedy a další členy výborů.
3. Jednání výborů se řídí vlastním jednacím řádem v rámci ustanovení zákona o obcích.

4. Pro přípravu stanovisek a posouzení věcí potřebných pro rozhodování může zastupitelstvo zřídit pracovní skupinu, přičemž její činnost končí splněním účelu, pro který byla zřízena.
5. Do pracovních skupin jmenuje zastupitelstvo své členy a podle potřeby další odborníky.

Článek 12

Organizačně technické záležitosti

1. O průběhu zasedání zastupitelstva se pořizuje zápis, zvukový záznam a audiovizuální záznam, za jejichž vyhotovení odpovídá odbor vnitřních věcí. Záznamy slouží jako pomůcka k vyhotovení zápisu, ke zpětnému vyhledání podrobností jednání zastupitelstva a k informování veřejnosti o průběhu zasedání zastupitelstva. Záznamy se uchovávají po dobu, která je v souladu se spisovým řádem úřadu, kde je definována archivace pro agendu materiálů, zápisů a usnesení ze zasedání zastupitelstva, po dobu 10 let.

Na vyžádání bude příslušný záznam uložený v elektronické podobě na potřebném nosiči zapůjčen členovi zastupitelstva odborem vnitřních věcí.

2. Zápis obsahuje:

- a) pořadové číslo zasedání,
- b) datum a místo zasedání,
- c) hodinu zahájení a ukončení zasedání,
- d) dobu přerušení zasedání,
- e) jméno předsedajícího,
- f) jméno zapisovatele,
- g) jména schválených ověřovatelů zápisu,
- h) jména nepřítomných omluvených povinných účastníků zasedání,
- i) jména pozdě příchozích a dříve odchozích povinných účastníků zasedání,
- j) jména nepřítomných neomluvených povinných účastníků zasedání,
- k) počet přítomných členů zastupitelstva,
- l) schválený program zasedání,
- m) stručný obsah záležitosti, která byla zařazena na program zasedání bez písemných podkladů,
- n) bodový souhrn dotazů, připomínek a podnětů podaných členy zastupitelstva v rámci bodu programu „Různé“, stručný obsah občany podaných návrhů, připomínek a podnětů (rozprava a odpovědi na dotazy v rámci bodu programu „Různé“ jsou zachyceny na pořizovaných záznamech),
- o) průběh a výsledek hlasování (podané návrhy usnesení včetně uvedení předkladatelů a hlasování o nich) s tím, že výsledek hlasování se uvede počtem hlasů pro návrh, počtem hlasů proti návrhu, počtem hlasů, které se hlasování o návrhu zdržely a počtem hlasů, které se hlasování o návrhu nezúčastnily,

- p) doslovný text vlastního vyjádření člena zastupitelstva nebo tajemníka, pokud o to sám požádá.
3. Součástí zápisu je:
- listina přítomných členů zastupitelstva s jejich vlastnoručními podpisy,
 - písemné materiály určené pro zasedání zastupitelstva,
 - schválené znění přijatých usnesení podepsaných předsedajícím a jím určeným místostarostou,
 - písemně podané návrhy, připomínky a podněty občanů (příhlášky do rozpravy),
 - návrhové lístky a formuláře „Dotaz, připomínka, podnět“ s vlastnoručními podpisy předkladatelů,
 - oznámení o osobním zájmu dle zákona o střetu zájmů,
 - oznámení o střetu zájmů (osobním zájmu) dle zákona o obcích,
 - jmenný seznam hlasujících k jednotlivým bodům jednání.
4. Zápis se pořizuje do **10 15** dnů po skončení zasedání zastupitelstva. V této **desetidenní patnáctidenní** lhůtě musí být zápis podepsán určenými ověřovateli a předsedajícím. O námitkách člena zastupitelstva proti zápisu, které budou podány písemně starostovi nejpozději do zahájení zasedání nejbližšího zasedání zastupitelstva, bude rozhodnuto na tomto nejbližším zasedání zastupitelstva. Pokud bude námitce vyhověno, provede se příslušná oprava zápisu.
5. Odbor vnitřních věcí doručí usnesení zastupitelstva v písemném nebo elektronickém vyhotovení do **10 15** dnů od data konání zasedání zastupitelstva
- členům zastupitelstva,
 - tajemníkovi,
 - vedoucím odborů,
 - právníkům,
 - osobám, kterým je usnesením zastupitelstva uložena úkol nebo jsou požádány o součinnost a spolupráci.
6. Usnesení zastupitelstva zveřejňuje odbor vnitřních věcí na oficiálních internetových stránkách městského obvodu a úřední desce úřadu nejpozději do **10 15** dnů od data konání zasedání zastupitelstva v podobě, která zabezpečuje ochranu osobních údajů dle GDPR.
7. Za zabezpečení ochrany osobních údajů dle GDPR dle výše uvedeného odpovídá odbor vnitřních věcí.
8. Místem pro nahlížení občanů do zápisu ze zasedání zastupitelstva do jeho ověření a po jeho ověření a pořizování výpisů z něj dle zákona o obcích je odbor vnitřních věcí (kancelář č. 236).

9. Zápis ze zasedání zastupitelstva je za daný kalendářní rok uložen na odboru vnitřních věcí (kancelář č. 236) a je k nahlédnutí členům zastupitelstva a následně pak archivován odborem vnitřních věcí v souladu se spisovým řádem úřadu.
10. Odbor vnitřních věcí vyhotovuje a vydává na základě oprávněných žádostí dotčených subjektů městského obvodu výpisy z usnesení zastupitelstva.

Článek 13

Tiskové opravy usnesení

1. Tiskovou opravu usnesení zastupitelstva týkající se zřejmých překlepů a neměnicí obsah usnesení provede předkladatel po projednání s tajemníkem samostatným sdělením „tisková oprava“ v tištěné i v elektronické podobě.
2. Tisková oprava se uvede za posledním vyhotoveným usnesením z následujícího zasedání zastupitelstva, za což odpovídá odbor vnitřních věcí.
3. Tiskovou opravu nelze provést v případě, že podstatně mění přijaté usnesení (např. chybně uvedeno obchodní jméno, označení stran smlouvy apod.). Takovou opravu usnesení může provést na návrh rady (zpravidla z podnětu předkladatele) zastupitelstvo na svém zasedání.

Článek 14

Kontrola plnění usnesení zastupitelstva

1. Kontrolu plnění úkolů vyplývajících z usnesení zastupitelstva provádí průběžně kontrolní výbor, jenž výsledek kontroly uvádí v usnesení, které je přílohou materiálu – kontrola plnění usnesení.
2. Souhrnnou kontrolu plnění úkolů vyplývajících z usnesení zastupitelstva provádí rada na svých řádných schůzích a na řádných zasedáních zastupitelstva prostřednictvím materiálu „kontrola plnění usnesení“ informuje zastupitelstvo.

Článek 15

Zveřejňování informací ze zasedání zastupitelstva

1. Kopie zastupitelstvem projednávaných materiálů jsou uloženy u odboru vnitřních věcí, aby do nich mohly osoby dle čl. 5 odst. 12 jednacího řádu nahlédnout a pořídit si výpis.
2. Ze zasedání zastupitelstva městský obvod na svých oficiálních internetových stránkách zveřejňuje:

- a) přijatá usnesení,
 - b) jednotlivé výsledky hlasování včetně informace o hlasování všech členů zastupitelstva v případě, že je hlasováno prostřednictvím hlasovacího zařízení,
 - c) pořizovaný zápis,
 - d) zvukový a audiovizuální záznam.
3. Zveřejňování dle předchozího odstavce realizuje odbor vnitřních věcí nejpozději do ~~10~~ 15 dnů od data konání zasedání zastupitelstva v podobě, která zabezpečuje ochranu osobních údajů dle GDPR. Za zabezpečení ochrany osobních údajů dle GDPR dle výše uvedeného odpovídá odbor vnitřních věcí.
4. Zvukový a audiovizuální záznam se v podobě, která splňuje úpravu stanovenou v GDPR, jakož i v zákoně č. 89/2012 Sb., občanský zákoník, ve znění pozdějších předpisů, zveřejňuje do 15 dnů od data konání zasedání zastupitelstva na internetových stránkách městského obvodu, za účelem informování veřejnosti o činnostech městského obvodu, po dobu 10 let ode dne zveřejnění.

Článek 16

Střet zájmů

1. Dle zákona o obcích, člen zastupitelstva, u něhož skutečnosti nasvědčují, že by jeho podíl na projednávání a rozhodování určité záležitosti na zasedání zastupitelstva mohl znamenat výhodu nebo škodu pro něj samotného nebo osobu blízkou, pro fyzickou nebo právnickou osobu, kterou zastupuje na základě zákona nebo plné moci (střet zájmů), je povinen sdělit tuto skutečnost před zahájením jednání zastupitelstva, které má danou záležitost projednávat, předsedajícímu.
2. Člen zastupitelstva, který je v postavení „veřejného funkcionáře“ ve smyslu zákona o střetu zájmů, je povinen při jednání zastupitelstva, ve kterém vystoupí rozpravě, předložit návrh nebo je oprávněn hlasovat, oznámit svůj poměr k projednávané věci, jestliže se zřetelem k výsledku projednání věci by mu mohla vzniknout osobní výhoda nebo újma anebo má-li na věci jiný osobní zájem; to neplatí, jde-li jinak o prospěch nebo zájem obecně zřejmý ve vztahu k neomezenému okruhu adresátů.
3. Oznámení podle odstavce 1 a 2 tohoto článku podává příslušný člen zastupitelstva zpravidla písemně před zahájením jednání. Podá-li příslušný člen zastupitelstva oznámení podle odstavce 1 a 2 ústně v průběhu jednání, je zapisovatelem vyhotoven dodatečný písemný záznam o této skutečnosti. Předsedající nebo příslušný člen zastupitelstva musí však vždy informovat o podání oznámení ústně v průběhu zasedání, nejpozději však před tím, než zastupitelstvo přistoupí k hlasování; oznámení je vždy součástí zápisu z jednání.

4. Tímto ustanovením nejsou dotčeny další povinnosti uložené členům zastupitelstva zákonem o obcích a zákonem o střetu zájmů.

Článek 17

Politické kluby

1. Členové zastupitelstva mají při výkonu své funkce právo sdružovat se v politických klubech.
2. K ustavení politického klubu je potřeba nejméně 2 členů zastupitelstva. Člen zastupitelstva může být členem pouze jednoho politického klubu.
3. Předseda klubu písemně oznámí starostovi ustavení klubu, jeho název, jména a příjmení členů zastupitelstva, kteří jsou jeho členy. Během volebního období oznámí také jména členů zastupitelstva, kteří přestali být členy klubu nebo se stali jeho novými členy. Starosta seznámí se složením klubů všechny členy zastupitelstva.
4. Klub zaniká, oznámí-li tuto skutečnost předseda klubu písemně starostovi nebo klesne-li jeho počet pod 2 členy.
5. Podle potřeby nebo na základě žádosti předsedy klubu svolává starosta předsedy klubů.
6. Evidenci ustavených politický klubů vede odbor vnitřních věcí.

Článek 18

Další ustanovení

1. Odbor vnitřních věcí eviduje pro potřeby členů zastupitelstva městského obvodu, jakož i pro vnitřní potřeby úřadu následující údaje o členech zastupitelstva městského obvodu: akademický titul, jméno/a, příjmení, datum narození, adresa místa trvalého bydliště, emailová adresa, telefonní číslo, politická příslušnost, členství v politické straně/hnutí/koalici. Údaj o politické příslušnosti a členství v politické straně/hnutí/koalici uvádí úřad v takovém znění, v jakém je člen zastupitelstva úřadu uvedl a ve kterém je úřad eviduje až do doby, kdy člen zastupitelstva oznámí úřadu k evidenci změnu této skutečnosti.
2. Odbor vnitřních věcí přijímá pro členy zastupitelstva písemnosti a poštu a zajišťuje jejich předání příslušným členům zastupitelstva prostřednictvím schránek zastupitelů.
3. Při nakládání s materiály obsahujícími osobní údaje si členové zastupitelstva městského obvodu počínají v souladu s GDPR, zejména s jeho zásadami tak, aby osobní údaje byly

zpracovány pouze za stanoveným účelem a nebyly zpřístupněny osobám, které k jejich zpracování nejsou oprávněny.

4. Materiály jsou fyzicky uchovávány pouze na zabezpečených místech (min. zajištěné zámkem). V digitální podobě jsou uloženy na nosičích dat zabezpečených min. heslem.
5. Členové zastupitelstva městského obvodu shromažďují podkladové materiály, ke kterým přichází do kontaktu ze své činnosti, po dobu nezbytně nutnou, a to včetně údajů, které jsou zaznamenány v pracovních verzích dokumentů a elektronické poště.
6. V případě, že dojde k porušení zabezpečení osobních údajů, ohlásí tuto skutečnost člen zastupitelstva městského obvodu do 24 hodin od okamžiku, kdy k tomuto porušení došlo, a to odpovědné osobě za oblast ochrany osobních údajů.

Seznam příloh

1. Podmínky pro distanční účast členů zastupitelstva na zasedání zastupitelstva

Podmínky pro distanční účast členů zastupitelstva na zasedání zastupitelstva

1. Na členy zastupitelstva účastníci se zasedání zastupitelstva osobně se vztahuje jednací řád v plném rozsahu.
2. Na členy zastupitelstva účastníci se zasedání zastupitelstva distančně se jednací řád vztahuje tam, kde to povaha věci umožňuje.
3. Distanční účast na zasedání zastupitelstva bude realizována prostřednictvím videokonference. Při videokonferenci musí být jednoznačně prokazatelná identita zúčastněného prostřednictvím přenosu obrazu i zvuku. Potvrzení účasti člena zastupitelstva na zasedání zastupitelstva zaznamená tajemník do prezenční listiny.
4. Vedle dalších náležitostí musí každá informace o připravovaném zasedání zastupitelstva (pozdávka) předvídaná zákonem o obcích či jednacím řádem obsahovat informaci:
 - a. jakým způsobem se může člen zastupitelstva účastnit distančního zasedání zastupitelstva a jakým způsobem se během distančního zasedání zastupitelstva hlásí do rozpravy a jakým způsobem se hlasuje,
 - b. kontaktní údaje pro účely dle bodu 5 a 11,
5. Každý člen zastupitelstva, který se plánuje účastnit zasedání zastupitelstva distančně, je povinen sdělit tuto skutečnost nejpozději 2 pracovní dny před konáním daného zasedání, a to na kontaktní údaje dle bodu 4 písm. b), včetně telefonního čísla, kde bude k zastavení před zahájením zasedání a během jeho průběhu. Sdělení dle věty první lze zaslat nejdříve v den, kdy byla zveřejněna pozvánka na dané jednání zastupitelstva. Informace související s distančním zasedáním zastupitelstva budou členu zastupitelstva doručovány na e-mailovou adresu, která mu byla zřízena městským obvodem, není-li jednacím řádem stanoven jiný způsob doručování těchto informací.
6. Pověřená osoba zajistí možnost připojení se členů zastupitelstva k zasedání prostřednictvím videokonference alespoň 15 minut před jeho plánovaným zahájením.
7. Hlášení se do rozpravy probíhá způsobem uvedeným v informaci dle bodu 4 písm. a).
8. Hlasování probíhá způsobem uvedeným v informaci dle bodu 4 písm. a).
9. Dojde-li v průběhu videokonference, jejímž prostřednictvím se zasedání zastupitelstva účastní člen zastupitelstva distančně, k vážným technickým potížím, které způsobí nemožnost uplatňovat práva tohoto člena zastupitelstva na zasedání zastupitelstva (zejména právo navrhnout, vyjadřovat se a hlasovat) a které nelze odstranit ani odborným technickým zásahem, pak zastupitelstvo rozhodne o pokračování distanční účasti člena zastupitelstva hlasováním; nastanou-li však okolnosti znemožňující další průběh zastupitelstva, předsedající zasedání zastupitelstva přeruší.
10. Dojde-li v průběhu videokonference, jejímž prostřednictvím se účastní člen zastupitelstva zasedání zastupitelstva distančně, k technickým potížím, které způsobují neúměrné prodloužení zasedání zastupitelstva (opakované výpadky videokonference), které nelze odstranit ani odborným technickým zásahem a které výrazně ztěžují možnost uplatňovat práva tohoto člena zastupitelstva na zasedání zastupitelstva, pak zastupitelstvo rozhodne o pokračování distanční účasti člena zastupitelstva hlasováním.

11. Člen zastupitelstva, který se zasedání zastupitelstva účastní distančním způsobem, může v případě technického problému využít kontaktní údaje uvedené v bodě 4 písm. b).



Vaše značka:
Ze dne:
Č. j.: MOaP/013189/24/OVV/Pod.
Sp. zn.:



Vyřizuje: Ing. Jana Podušková
Telefon: 599 442 851
Fax:
E-mail: jana.poduskova@moap.ostrava.cz

Datum: 12.2.2024

Výpis z usnesení 29. schůze Rady městského obvodu Moravská Ostrava a Přívoz konané dne 12.02.2024

Návrh na vydání řádu RAD 2024-02 Jednací řád Zastupitelstva městského obvodu Moravská Ostrava a Přívoz

07/OVV/02

Usnesení číslo: 1316/RMOB2226/29/24

Rada městského obvodu Moravská Ostrava a Přívoz

1) doporučuje

zastupitelstvu městského obvodu vydat RAD 2024-02 Jednací řád Zastupitelstva městského obvodu Moravská Ostrava a Přívoz ve znění navrhovaných změn přílohy č. 1 předloženého materiálu

2) ukládá

starostovi městského obvodu Petru Veselkovi předložit návrh dle bodu 1) tohoto usnesení zastupitelstvu městského obvodu

Zodpovídá: Mgr. Filip Kokeš, vedoucí odboru vnitřních věcí

T: 26.02.2024

Mgr. Filip Kokeš
vedoucí odboru vnitřních věcí

v z. Ing. Eva Strýčková
vedoucí oddělení vnitřní správy
„elektronicky podepsáno“